



Ministero dell'Ambiente e della Tutela del Territorio del Mare

Direzione Generale per la Tutela del Territorio e delle Risorse Idriche



S.I.N.

Siti di Interesse Nazionale



*Stato delle procedure per bonifica
al 31 dicembre 2013*





Al 31 dicembre 2012 risultavano perimetrati **57 SIN**

1 - Venezia (Porto Marghera)

2 - Napoli Orientale

3 - Gela

4 - Priolo

5 - Manfredonia

6 - Brindisi

7 - Taranto

8 - Cengio e Saliceto

9 - Piombino

10 - Massa e Carrara

11 - Casal Monferrato

12 - Litorale Domizio Flegreo e A. A.

13 - Pitelli

14 - Balangero

15 - Pieve Vergonte

16 - Sesto San Giovanni

17 - Pioltello - Rodano

18 - Napoli Bagnoli - Coroglio

19 - Fiumi Saline e Alento

20 - Tito

21 - Crotone - Cassano - Cerchiara

22 - Sassuolo - Scandiano

23 - Fidenza

24 - Laguna di Grado e Marano

25 - Trieste

26 - Frosinone

27 - Cogoleto - Stoppani

28 - Cerro al Lambro

29 - Milano Bovisa

30 - Basso Bacino del fiume Chienti

31 - Campobasso - Guglionesi II

32 - Basse di Stura (Torino)

33 - Bari - Fibronit

34 - Sulcis - Inglesiente - Guspinese

35 - Biancavilla

36 - Livorno

37 - Terni Papigno

38 - Emares

39 - Mardimago - Ceregnano

40 - Bolzano

41 - Trento nord

42 - Brescia - Caffaro

43 - Broni

44 - Falconara Marittima

45 - Serravalle Scrivia

46 - Laghi di Mantova e polo chimico

47 - Orbetello (area ex SITOCO)

48 - Aree del Litorale Vesuviano

49 - Aree industriali di Porto Torres

50 - Area industriale della Val Basento

51 - Bacino del fiume Sacco

52 - Bacino Idrografico del fiume Sarno

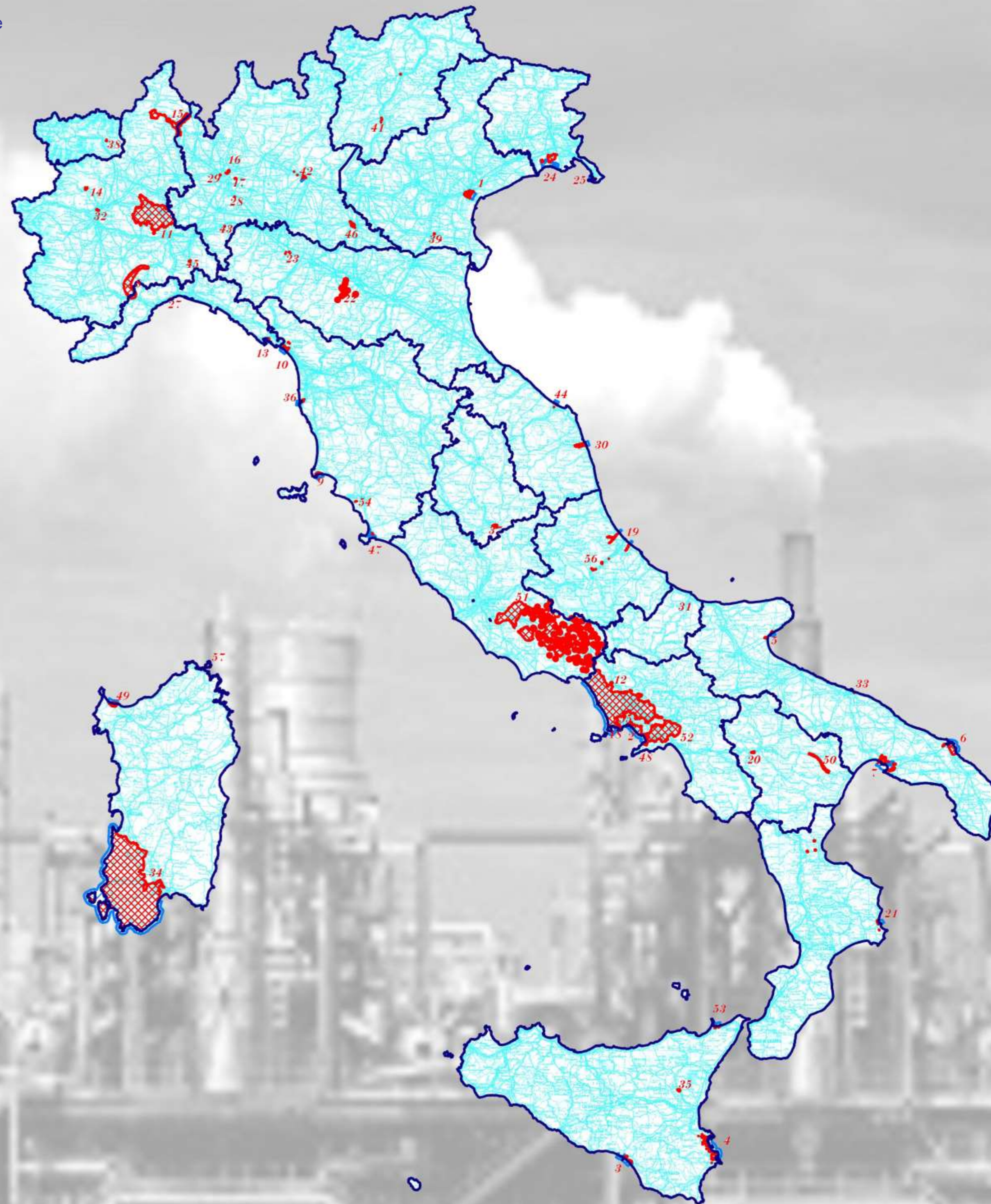
53 - Area industriale di Milazzo

54 - Strillaie

55 - Pianura

56 - Bussi sul Tirino

57 - La Maddalena





I Siti di Interesse Nazionale sono stati individuati sulla base dei seguenti riferimenti legislativi:

1 – 15 a L. 426/1998

16 – 18 a L. 388/2000

19 – 41 a D.M. 468/2001

42 – 50 a L. 179/2002

51 a L. 248/2005

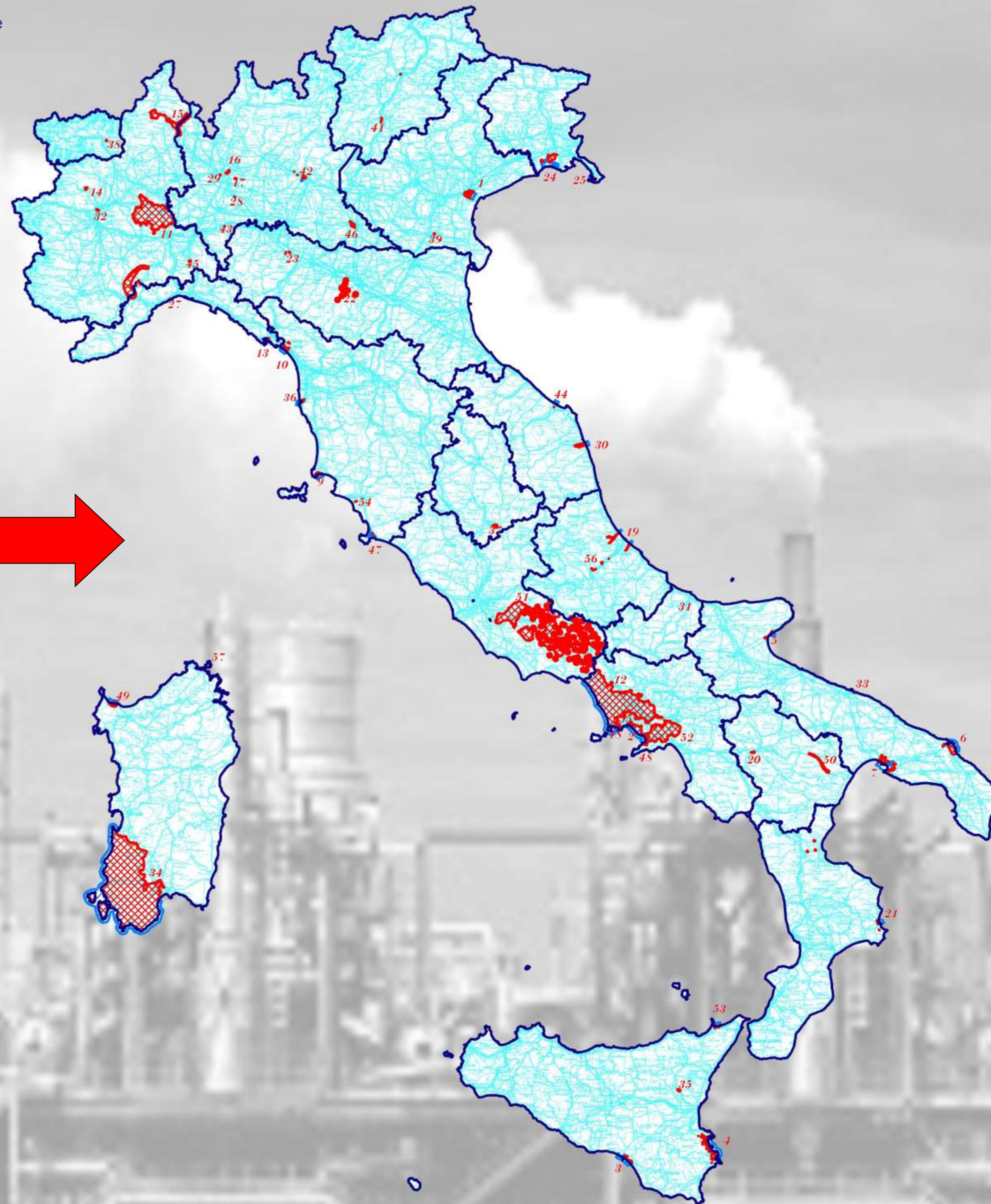
52 – 53 a L. 266/2005

54 a D. Lgs. 152/2006

55 a D.M. Ambiente 11/04/2008

56 a D.M. Ambiente 28/05/2008

57 a Ordinanza P.C.M.





● Siti di interesse nazionale rimasti di competenza Ministero Ambiente

- 1 Venezia (P. Marghera) L. 426/98
- 2 Napoli Orientale L. 426/98
- 3 Gela L. 426/98
- 4 Priolo L. 426/98
- 5 Manfredonia L. 426/98
- 6 Brindisi L. 426/98
- 7 Taranto L. 426/98
- 8 Cengio e Saliceto L. 426/98
- 9 Piombino L. 426/98
- 10 Massa e Carrara L. 426/98
- 11 Casal Monferrato L. 426/98
- 12 Balangero L. 426/98
- 13 Pieve Vergonte L. 426/98
- 14 Sesto San Giovanni L. 388/2000
- 15 Pioltello - Rodano L. 388/2000
- 16 Napoli Bagnoli - Coroglio L. 388/2000
- 17 Tito D.M. 468/2001
- 18 Crotone - Cassano - Cerchiara D.M. 468/2001
- 19 Fidenza D.M. 468/2001
- 20 Laguna di Grado e Marano D.M. 468/2001
- 21 Trieste D.M. 468/2001
- 22 Cogoletto D.M. 468/2001
- 23 Bari D.M. 468/2001
- 24 Sulcis D.M. 468/2001
- 25 Biancavilla D.M. 468/2001
- 26 Livorno D.M. 468/2001
- 27 Terni D.M. 468/2001
- 28 Emares D.M. 468/2001
- 29 Trento nord D.M. 468/2001
- 30 Brescia L. 179/2002
- 31 Broni L. 179/2002
- 32 Falconara Marittima L. 179/2002
- 33 Serravalle Scivia L. 179/2002
- 34 Laghi di Mantova L. 179/2002
- 35 Orbetello (area ex SITOCO) L. 179/2002
- 36 Porto Torres L. 179/2002
- 37 Val Basento L. 179/2002
- 38 Milazzo L. 266/05
- 39 Bussi sul Tirino D.M.Ambiente 28/05/08

● Siti di interesse nazionale divenuti di competenza regionale

- 40 Litorale Domizio Flegreo e A.A. L. 426/98
- 41 Pitelli L. 426/98
- 42 Fiumi Saline e Alento D.M. 468/2001
- 43 Sassuolo D.M. 468/2001
- 44 Frosinone D.M. 468/2001
- 45 Cerro al Lambro D.M. 468/2001
- 46 Milano - Bovisa D.M. 468/2001
- 47 Basso bacino del fiume Chienti D.M. 468/2001
- 48 Campobasso - Guglionesi II D.M. 468/2001
- 49 Basse di Stura (Torino) D.M. 468/2001
- 50 Mardimago - Ceregnano D.M. 468/2001
- 51 Bolzano D.M. 468/2001
- 52 Aree del Litorale Vesuviano L. 179/2002
- 53 Bacino del fiume Sacco L. 248/05
- 54 Bacino Idrografico del fiume Sarno L. 266/05
- 55 Strillaie D.Lgs. 152/06
- 56 Pianura D.M.Ambiente 11/04/08
- 57 La Maddalena



Totale delle aree perimetrate dei SIN

Considerando le sole AREE A TERRA, le aree perimetrate sono pari a circa 160.000 ha

Alla perimetrazione delle aree a terra si deve aggiungere quella delle AREE A MARE, di area complessiva pari a circa **130.000 ha**, ottenendo così l'area totale corrispondente ai 39 SIN individuati.





Situazione amministrativa delle CdS Istruttorie e Decisorie

Al dicembre 2013 sono state tenute, complessivamente, per i Siti di Bonifica di Interesse Nazionale:

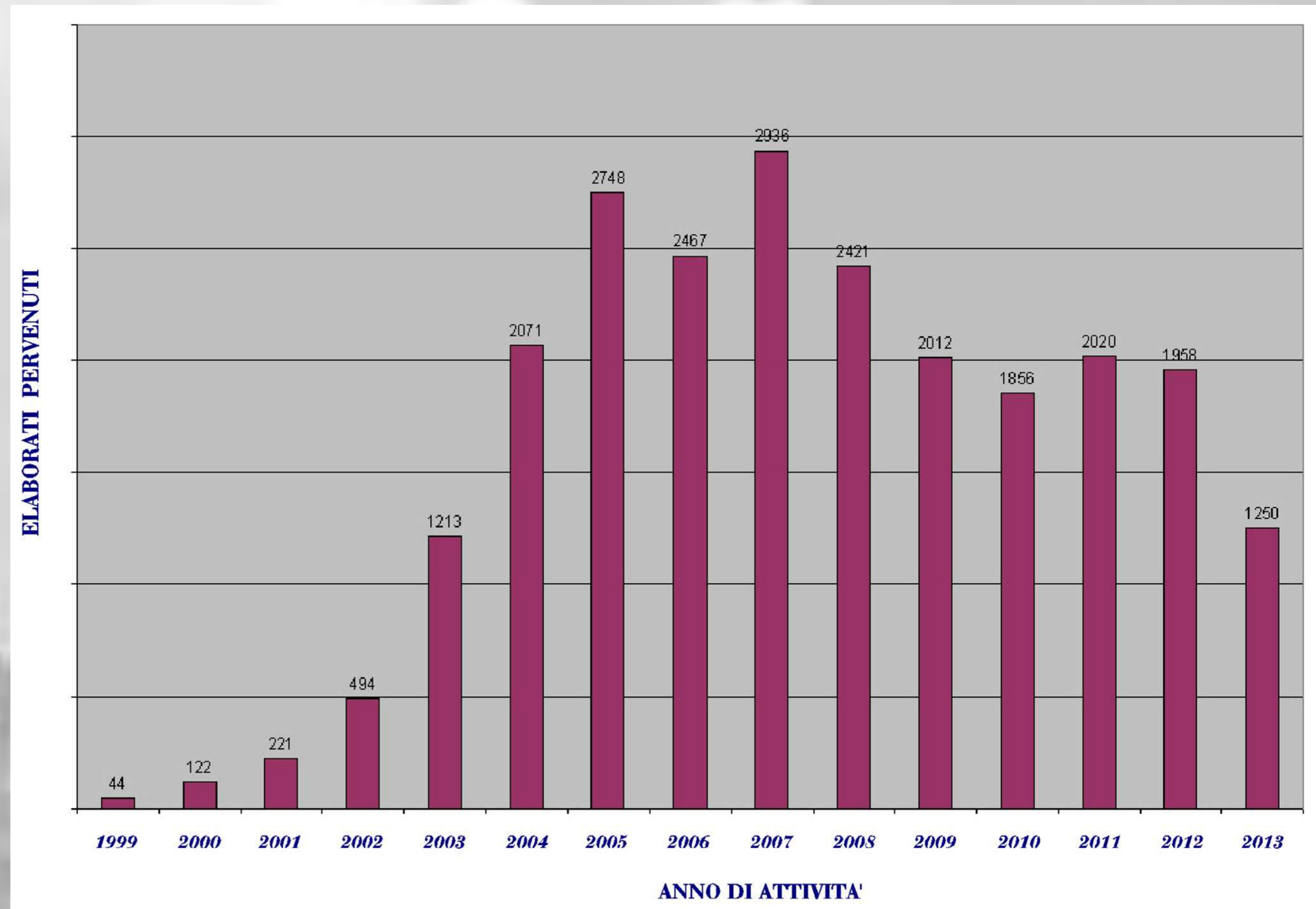
- **810** Conferenze di Servizi Istruttorie
- **721** Conferenze di Servizi Decisorie

per un totale di **1531** Conferenze di Servizi.

Considerando un'attività istruttoria pari a circa 12 anni a partire dal 2000, risulta che la Direzione competente ha tenuto circa **una Conferenza di Servizi ogni tre giorni.**



Situazione numerica dei documenti pervenuti alla Direzione per la Tutela del Territorio e delle Risorse Idriche



Elaborati pervenuti:

- Piani di Caratterizzazione
- Progetti di M.I.S.E.
- Progetti di Bonifica

Totale degli elaborati a Dicembre 2013 pervenuti e istruiti: **23.833**



Iter delle procedure per la bonifica di aree contaminate:

APPROVAZIONE PIANO DI CARATTERIZZAZIONE

APPROVAZIONE DEI RISULTATI DEL PIANO

PRESA D'ATTO DEGLI INTERVENTI DI M.I.S.E.
(Misure di messa in sicurezza d'emergenza)

PRESENTAZIONE PROGETTO DI BONIFICA SUOLI

PRESENTAZIONE PROGETTO DI BONIFICA ACQUE

PRESENT. PROGETTO DI BONIFICA SUOLI E ACQUE

APPROVAZIONE PROGETTO DI BONIFICA SUOLI

APPROVAZIONE PROGETTO DI BONIFICA ACQUE

APPROV. PROGETTO DI BONIFICA SUOLI E ACQUE

DECRETO MINISTERIALE



Stato delle procedure per la bonifica di aree contaminate:

Situazione dell'iter procedurale nei siti

**Prima parte
1-20/39**

Quadro riassuntivo

31 DICEMBRE 2013

NUMERO	SITO		Superficie	MISE	Piano di caratterizzazione presentato	Risultati di caratterizzazione presentati	Progetto di bonifica presentato	Progetto di bonifica approvato o Area Restituito agli usi	
			(ha)	(ha)	(ha)	(ha)	(ha)	(ha)	
1	Venezia (P. Marghera)	L. 426/98/D.M. 144/2013	1.620,9	237,4	1.557,4	1.487,4	1.195,2	977,6	
2	Napoli Orientale	L. 426/98	834,0	112,5	483,3	447,2	177,0	148,0	
3	Cela	L. 426/98	795,0	377,9	790,9	790,9	437,4	419,1	
4	Priolo	L. 426/98	5.814,0	918,8	2.921,1	2.769,1	1.920,7	1.478,8	
5	Manfredonia	L. 426/98	216,0	5,1	216,0	216,0	172,3	172,3	
6	Brindisi	L. 426/98	5.851,0	612,8	5.077,0	2.173,0	980,6	547,5	
7	Taranto	L. 426/98	4.383,0	11,6	1.908,4	1.892,5	640,8	633,9	
8	Cengio e Saliceto (Stabilim.)	L. 426/98	77,0	---	77,2	77,2	77,2	77,2	
9	Piombino	L. 426/98	931,0	---	926,9	890,0	187,0	68,5	
10	Massa e Carrara	L. 426/98/D.M. 312/2013	115,9	90,2	115,9	115,9	42,6	25,6	
11	Casal Monferrato	L. 426/98	64.325,0	Approvato il progetto definitivo per tipologia di interventi					
12	Balangero	L. 426/98	314,0	304,6	314,4	314,4	3,3	3,3	
13	Pieve Vergonte (Stabilim.)	L. 426/98	41,6	41,6	41,6	41,6	41,6	41,6	
14	Sesto San Giovanni	L. 388/2000	255,0	13,3	254,6	254,6	244,3	244,3	
15	Pioltello - Rodano	L. 388/2000	85,0	39,0	83,6	83,6	79,3	31,3	
16	Napoli Bagnoli - Coroglio	L. 388/2000	945,0	205,8	810,6	294,9	226,8	226,8	
17	Tito	D.M. 468/2001	315,0	24,8	95,1	24,8	24,8	24,8	
18	Crotone Cassano Cerchiara	D.M. 468/2001	530,0	142,5	276,2	275,7	221,4	191,4	
19	Fidenza	D.M. 468/2001	25,0	11,4	25,1	25,1	25,1	25,1	
20	Laguna di Grado e Marano	D.M. 468/2001/D.M. 222/2012	207,8	---	207,8	207,8	206,8	123,9	

* In diversi casi (es. siti contenenti amianto) gli interventi di MISE già realizzati coincidono sostanzialmente con la bonifiche definitiva dell'area



Stato delle procedure per la bonifica di aree contaminate:

NUMERO	SITO		Superficie	MISE	Piano di caratterizzazione presentato	Risultati di caratterizzazione presentati	Progetto di bonifica presentato	Progetto di bonifica approvato o Area Restituito agli usi
			(ha)	(ha)	(ha)	(ha)	(ha)	(ha)
21	Trieste	D.M. 468/2001	506	74,6	416,5	401,0	144,0	108,8
22	Cogoleto	D.M. 468/2001	45	22,7	45,3	45,3	32,7	32,7
23	Bari	D.M. 468/2001	15	1,2	14,8	14,8	11,3	11,3
24	Sulcis	D.M. 468/2001	14.154 ind + 11.525 min	1.134,8	5.552,0	4.885,2	1.355,6	945,8
25	Biancavilla	D.M. 468/2001	330	24,7	330,2	330,2	---	---
26	Livorno	D.M. 468/2001	206	206,3	206,3	206,3	195,1	---
27	Terni	D.M. 468/2001	655	333,7	642,4	615,0	5,9	5,9
28	Emarese	D.M. 468/2001	15	14,9	14,9	14,9	5,9	5,9
29	Trento nord	D.M. 468/2001	24	---	21,2	10,9	10,9	10,9
30	Brescia	L. 179/2002	262	42,3	178,7	76,3	45,5	33,9
31	Broni	L. 179/2002	14	13,4	13,5	13,5	13,4	13,4
32	Falconara Marittima	L. 179/2002	108	71,2	100,6	97,6	72,2	72,2
33	Serravalle Scivia	L. 179/2002	74	6,8	73,7	73,7	---	---
34	Laghi di Mantova	L. 179/2002	618	186,2	389,4	370,5	199,2	35,2
35	Orbetello (area ex SITOCO)	L. 179/2002	204	20,8	62,3	62,3	41,6	41,6
36	Porto Torres	L. 179/2002	1874	1.232,0	1.677,8	1.324,2	1.269,5	1.261,1
37	Val Basento	L. 179/2002	3330	159,2	3.321,9	3.206,1	2.861,3	2.861,3
38	Milazzo	L. 266/05	549	58,5	356,3	336,2	315,8	104,6
39	Bussi sul Tirino	D.M.Ambiente 28/05/08	234	35,4	226,1	81,3	---	---

Situazione dell'iter procedurale nei siti

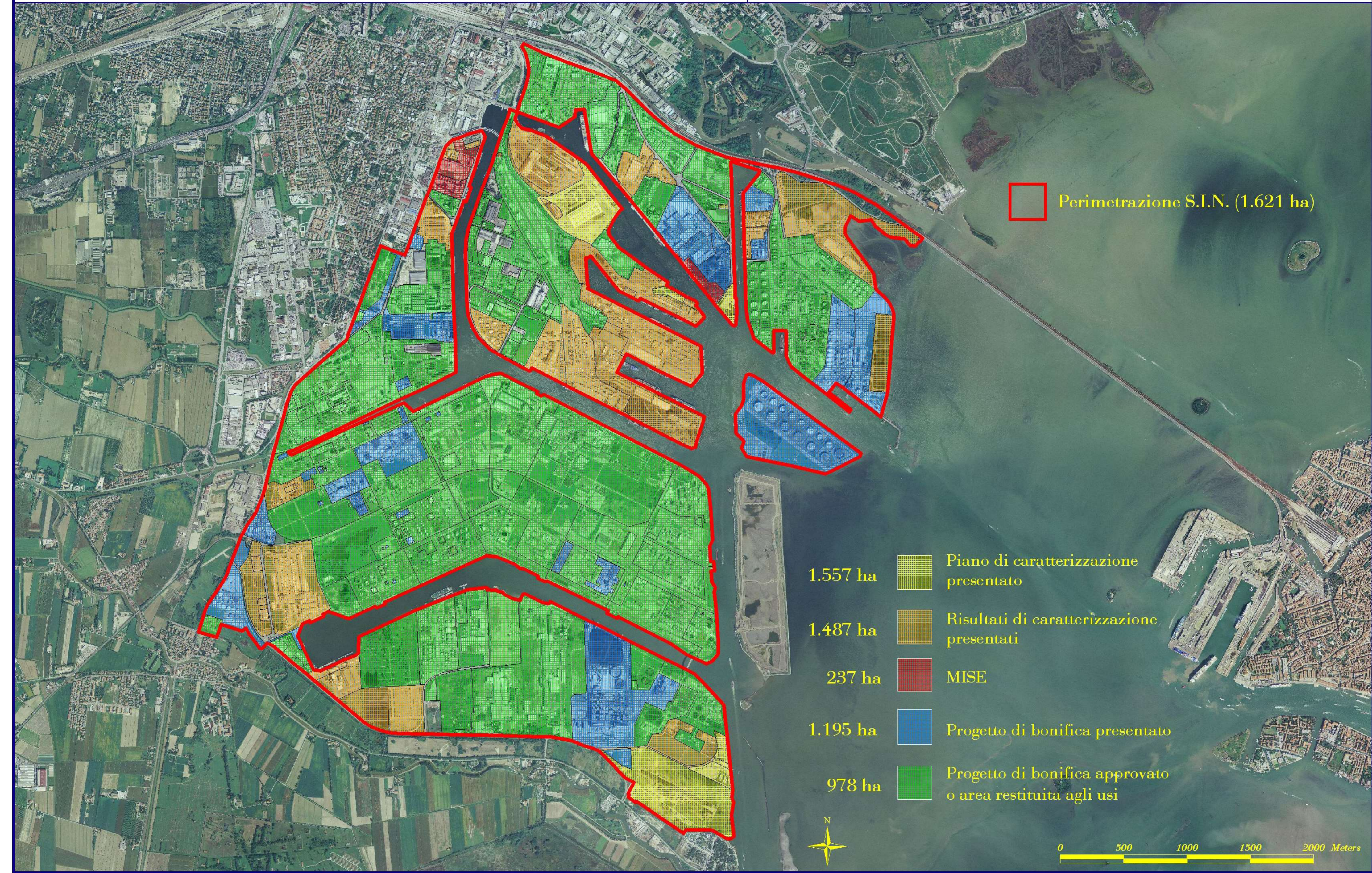
Seconda parte

21-39/39

Quadro riassuntivo

31 DICEMBRE 2013

* In diversi casi (es. siti contenenti amianto) gli interventi di MISE già realizzati coincidono sostanzialmente con la bonifiche definitiva dell'area



Perimetrazione S.I.N. (1.621 ha)

- 1.557 ha Piano di caratterizzazione presentato
- 1.487 ha Risultati di caratterizzazione presentati
- 237 ha MISE
- 1.195 ha Progetto di bonifica presentato
- 978 ha Progetto di bonifica approvato o area restituita agli usi





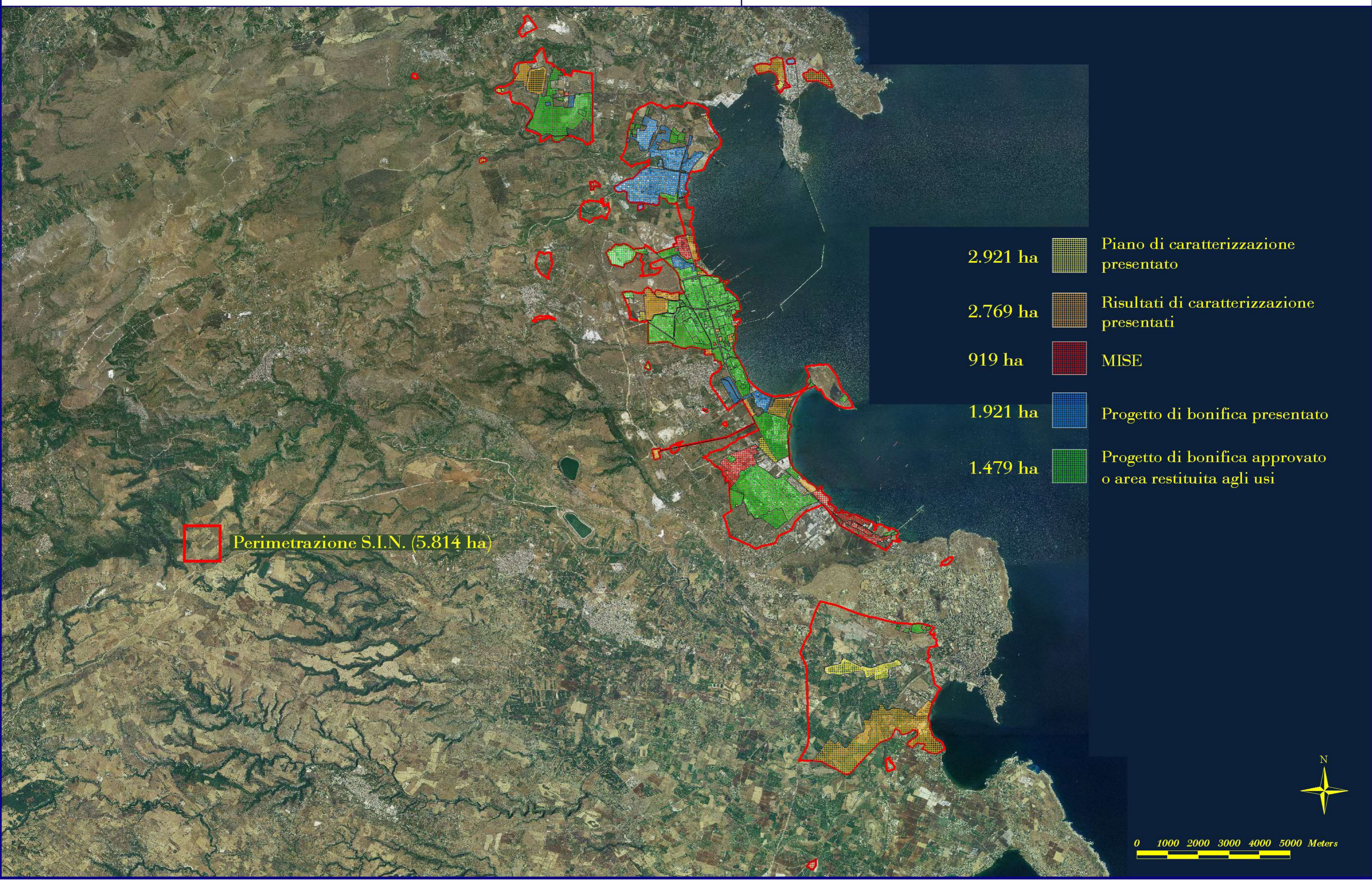


Perimetrazione S.I.N. (795 ha)

- 791 ha Piano di caratterizzazione presentato
- 791ha Risultati di caratterizzazione presentati
- 378 ha MISE
- 437 ha Progetto di bonifica presentato
- 419 ha Progetto di bonifica approvato o area restituita agli usi

0 500 1000 1500 2000 Meters

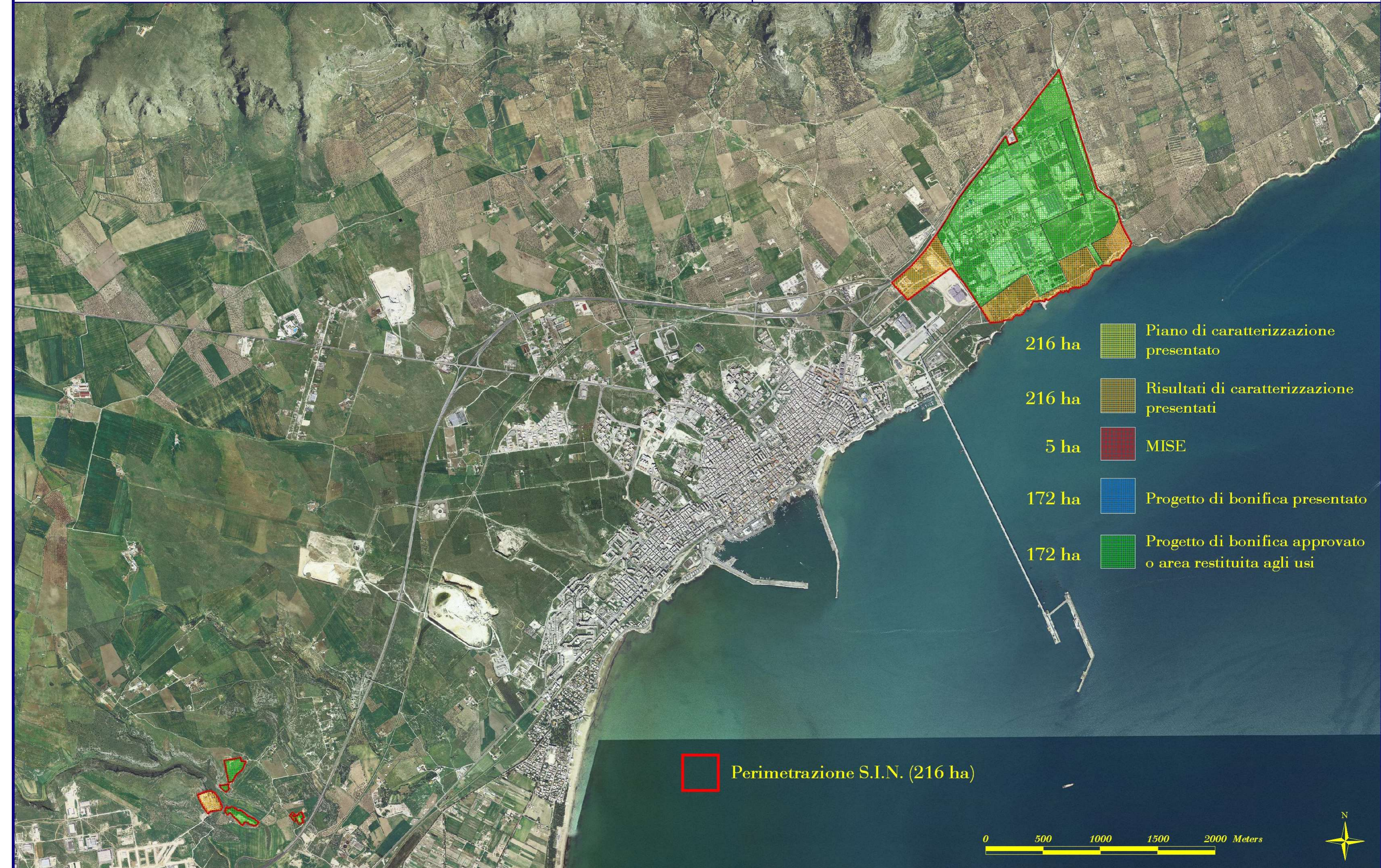




Perimetrazione S.I.N. (5.814 ha)

- 2.921 ha  Piano di caratterizzazione presentato
- 2.769 ha  Risultati di caratterizzazione presentati
- 919 ha  MISE
- 1.921 ha  Progetto di bonifica presentato
- 1.479 ha  Progetto di bonifica approvato o area restituita agli usi





- 216 ha Piano di caratterizzazione presentato
- 216 ha Risultati di caratterizzazione presentati
- 5 ha MISE
- 172 ha Progetto di bonifica presentato
- 172 ha Progetto di bonifica approvato o area restituita agli usi

Perimetrazione S.I.N. (216 ha)

0 500 1000 1500 2000 Meters

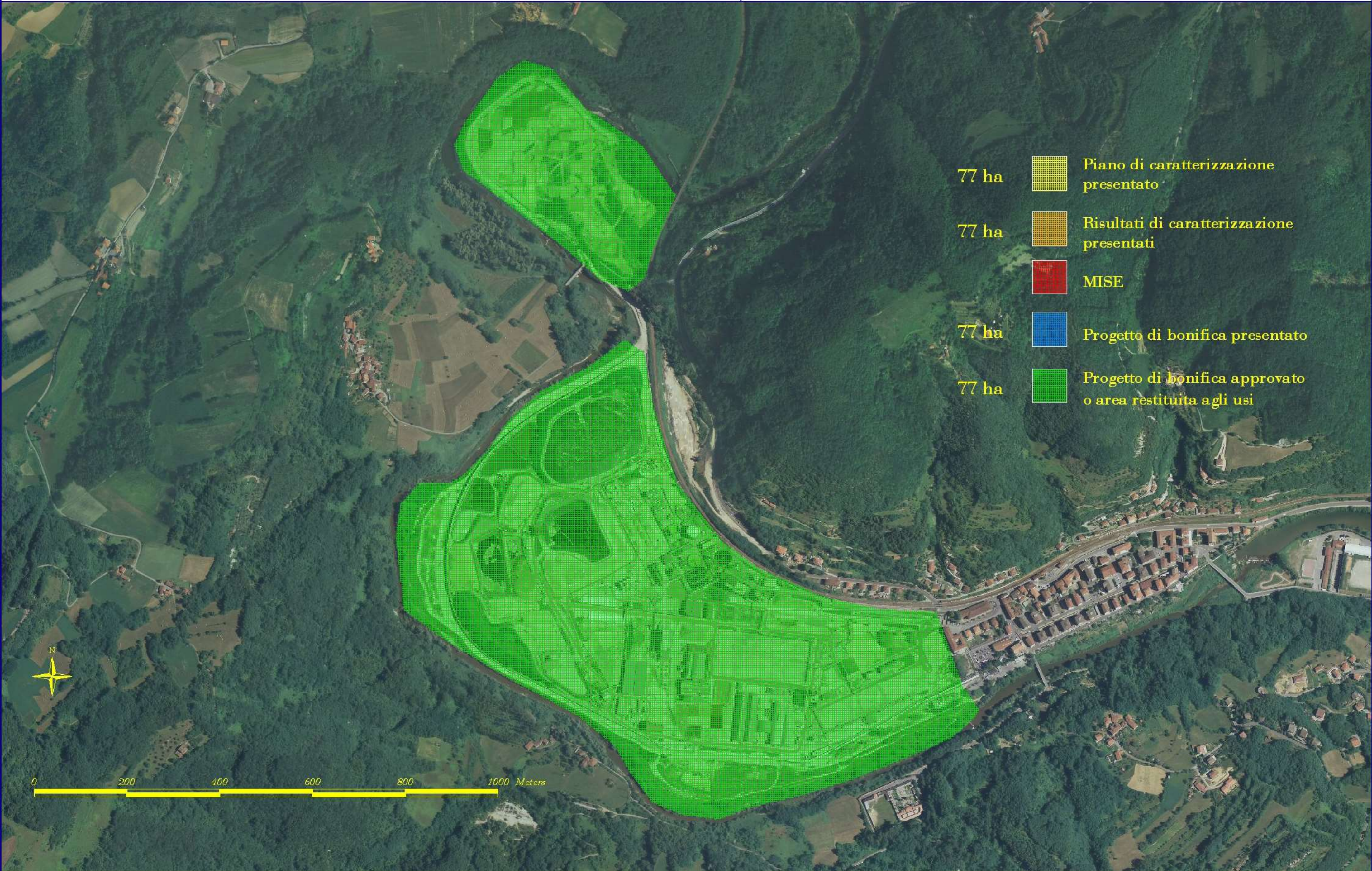




Perimetrazione S.I.N. (5.851 ha)

- 5.077 ha Piano di caratterizzazione presentato
- 2.173 ha Risultati di caratterizzazione presentati
- 613 ha MISE
- 981 ha Progetto di bonifica presentato
- 547 ha Progetto di bonifica approvato o area restituita agli usi

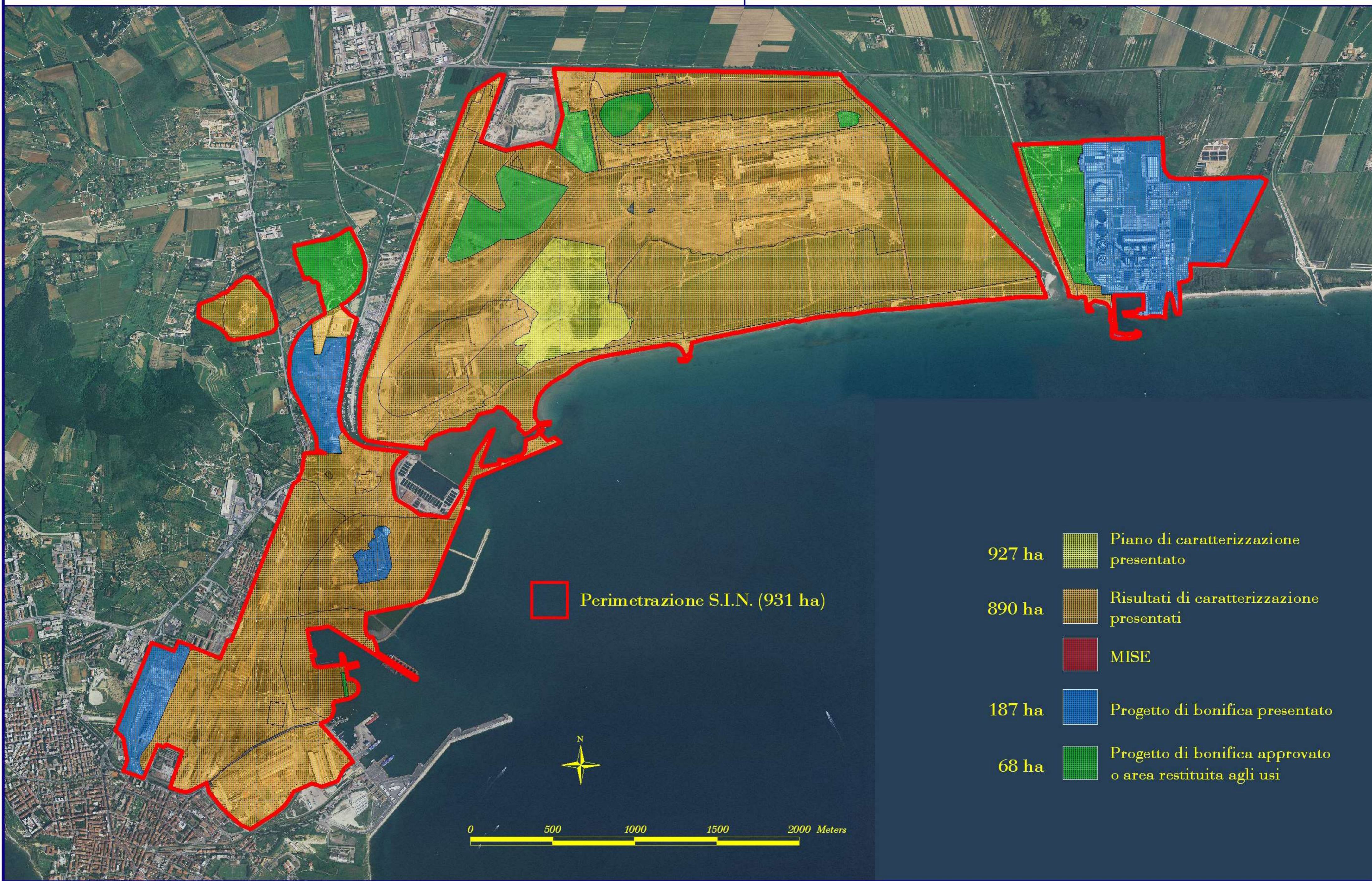




- 77 ha  Piano di caratterizzazione presentato
- 77 ha  Risultati di caratterizzazione presentati
-  MISE
- 77 ha  Progetto di bonifica presentato
- 77 ha  Progetto di bonifica approvato o area restituita agli usi



0 200 400 600 800 1000 Meters







- 1 - MURISENGO
- 2 - MONCESTINO
- 3 - VILLAMIROGLIO
- 4 - ODALENGO GRANDE
- 5 - VILLADEATI
- 6 - ODALENGO PICCOLO
- 7 - ALFIANO NATTA
- 8 - GABLIANO
- 9 - CERRINA MONFERRATO
- 10 - PALAZZOLO VERCELLESE
- 11 - CASTELLETTO MERLI
- 12 - MOMBELLO MONFERRATO
- 13 - MONCALVO
- 14 - PONZANO MONFERRATO
- 15 - CAMINO
- 16 - SOLONGHELLO
- 17 - SERRALUNGA DI CREA
- 18 - TRINO
- 19 - CERESETO
- 20 - PONTSTURA
- 21 - OTTIGLIO
- 22 - TREVILLE
- 23 - SALA MONFERRATO
- 24 - MORANO SUL PO
- 25 - OLIVOLA
- 26 - ALTAVILLA MONFERRATO
- 27 - OZZANO MONFERRATO
- 28 - CONIOLO
- 29 - CELLA MONTE
- 30 - FRASSINELLO MONFERRATO
- 31 - VIGNALE MONFERRATO
- 32 - BALZOLA
- 33 - SAN GIORGIO MONFERRATO
- 34 - ROSIGNANO MONFERRATO
- 35 - CAMAGNA MONFERRATO
- 36 - TERRUGLIA
- 37 - CONZANO
- 38 - CASALE MONFERRATO
- 39 - VILLANOVA MONFERRATO
- 40 - OCCIMIANO
- 41 - MIRABELLO MONFERRATO
- 42 - BORGO SAN MARTINO
- 43 - FRASSINETO PO
- 44 - TICINETO
- 45 - GIAROLE
- 46 - POMARO MONFERRATO
- 47 - VALMACCA
- 48 - BOZZOLE

Approvato il progetto definitivo per tipologia di interventi
(eseguita la bonifica di 983 siti con coperture amianto e 92 siti con polverino)

Perimetrazione S.I.N. (64.325 ha)




Perimetrazione S.I.N. (314 ha)




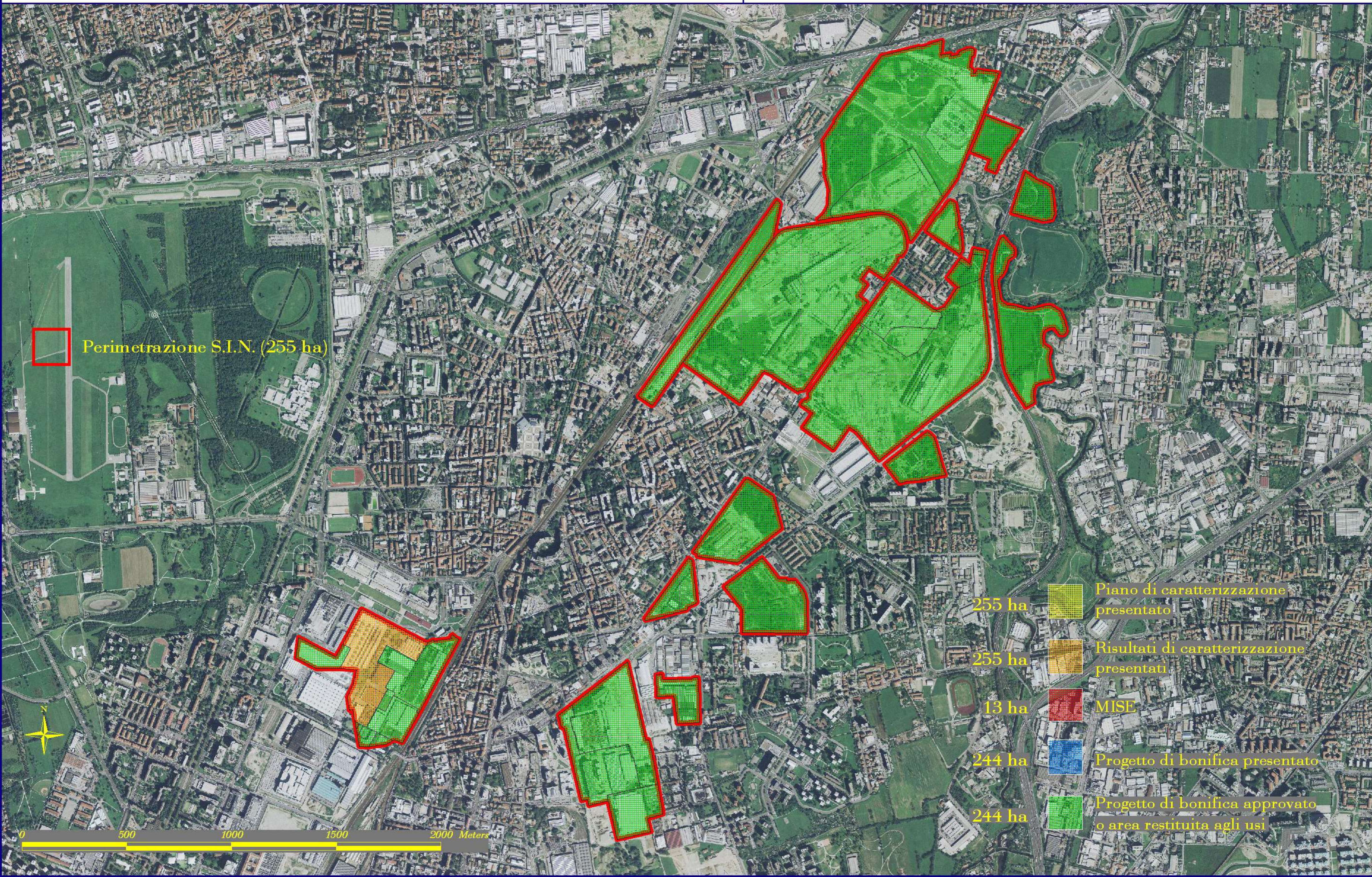
0 500 1000 1500 2000 Meters

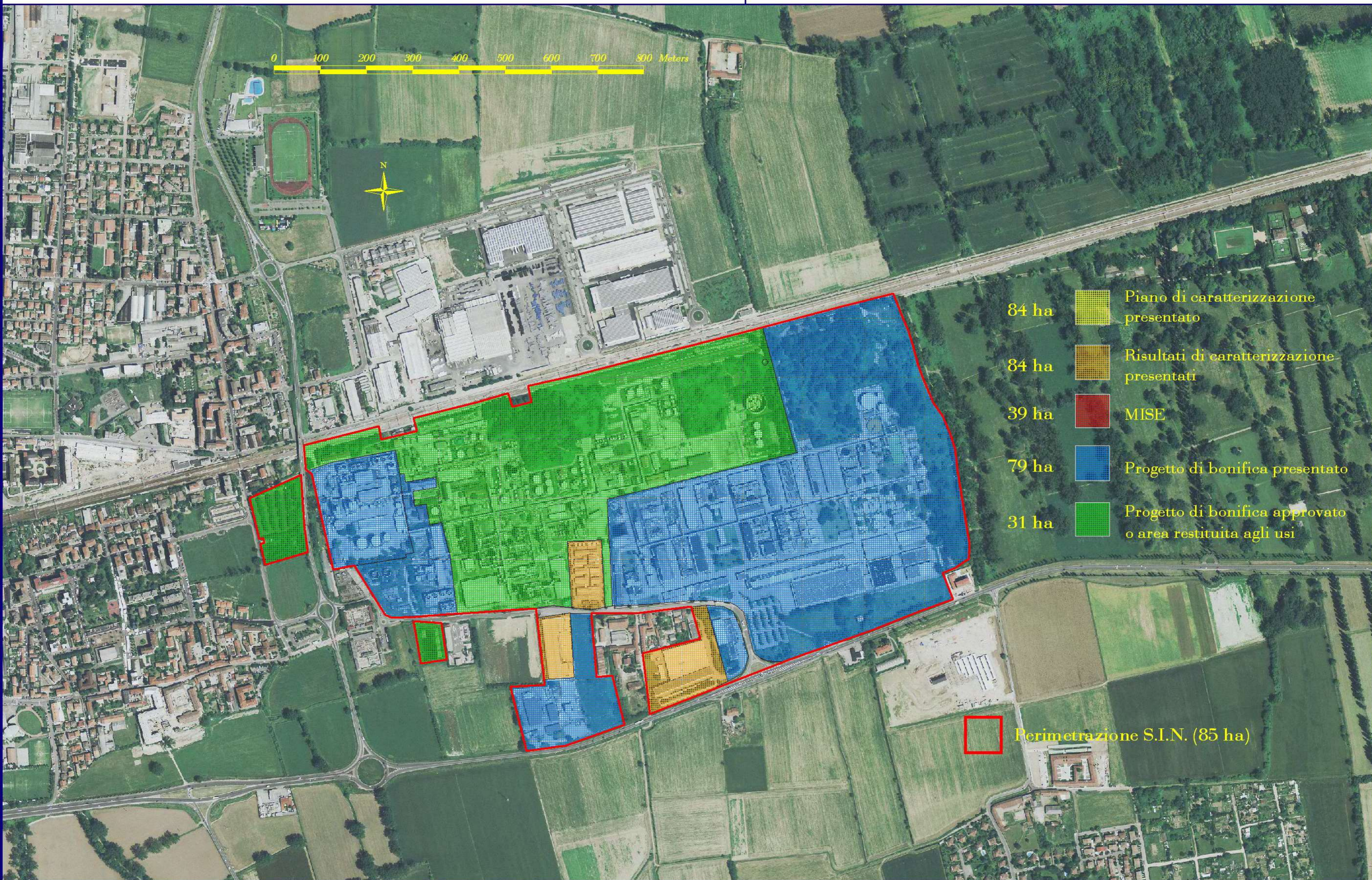
- | | | |
|--------|--|---|
| 314ha | | Piano di caratterizzazione presentato |
| 314 ha | | Risultati di caratterizzazione presentati |
| 305 ha | | MISE |
| 3 ha | | Progetto di bonifica presentato |
| 3 ha | | Progetto di bonifica approvato o area restituita agli usi |



- 42 ha  Piano di caratterizzazione presentato
- 42 ha  Risultati di caratterizzazione presentati
- 42 ha  MISE
- 42 ha  Progetto di bonifica presentato
- 42 ha  Progetto di bonifica approvato o area restituita agli usi







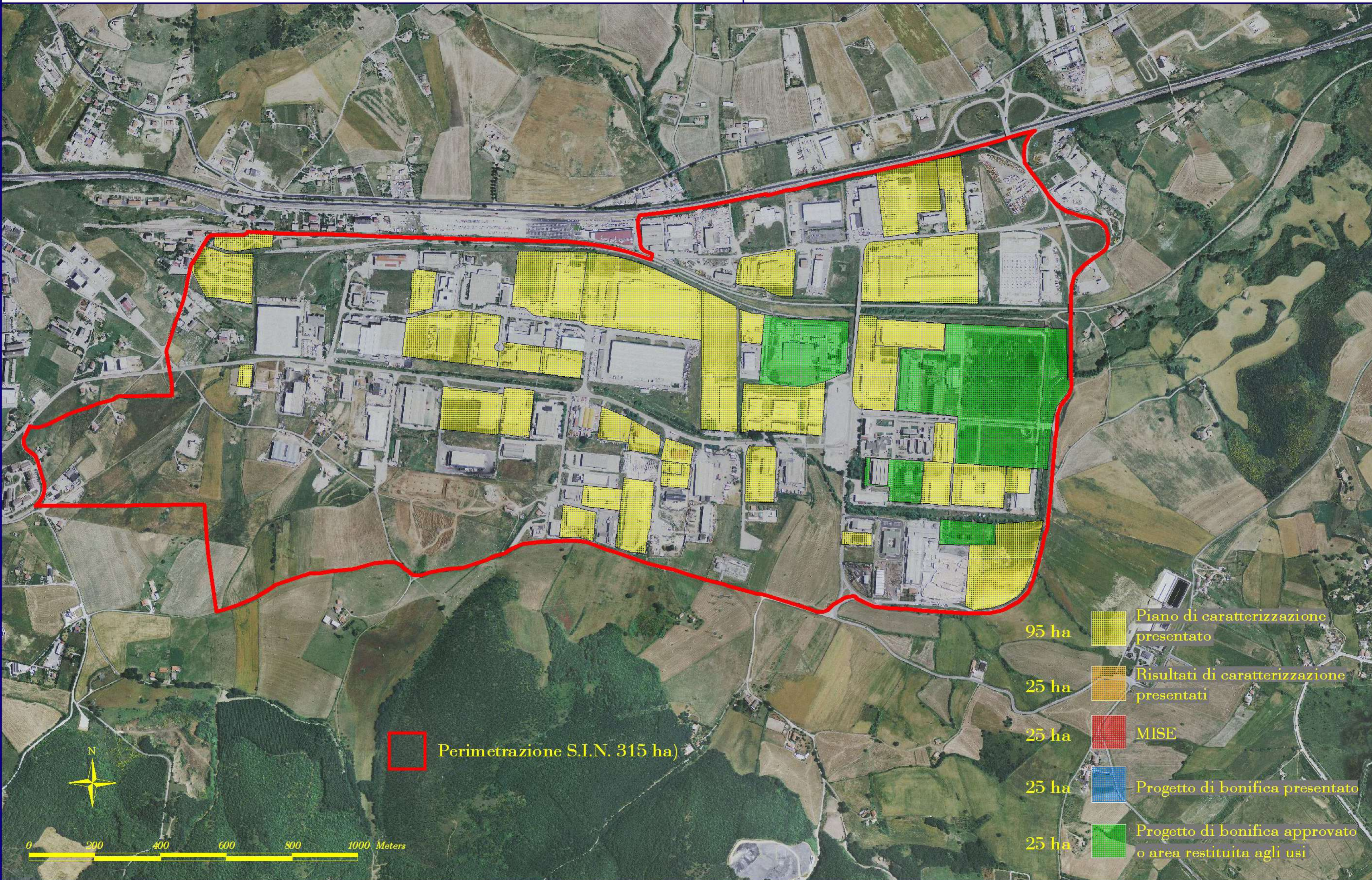


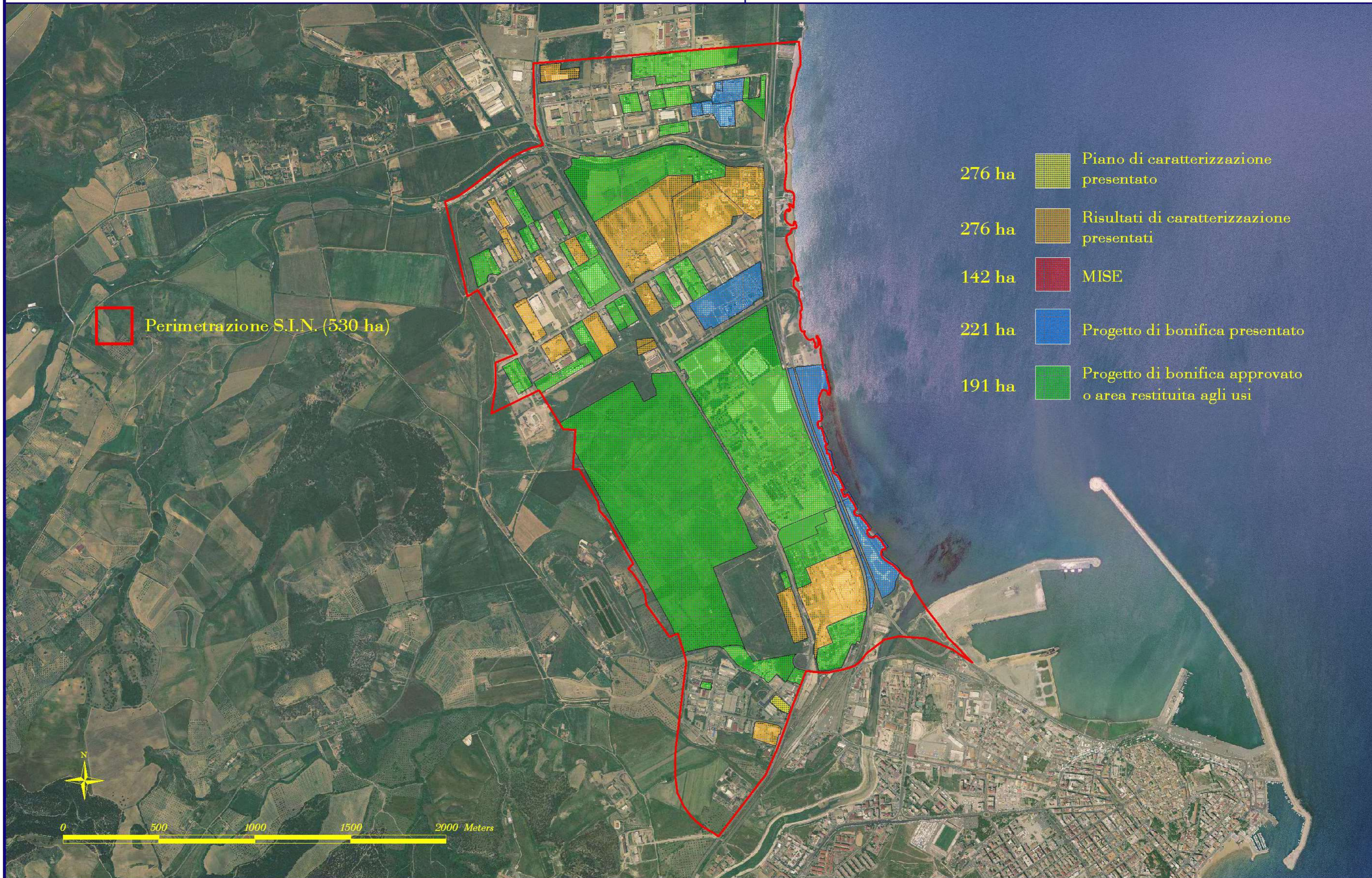
 Perimetrazione S.I.N. (945 ha)

- 811 ha  Piano di caratterizzazione presentato
- 295 ha  Risultati di caratterizzazione presentati
- 206 ha  MISE
- 227 ha  Progetto di bonifica presentato
- 227 ha  Progetto di bonifica approvato o area restituita agli usi








0 500 1000 1500 Meters



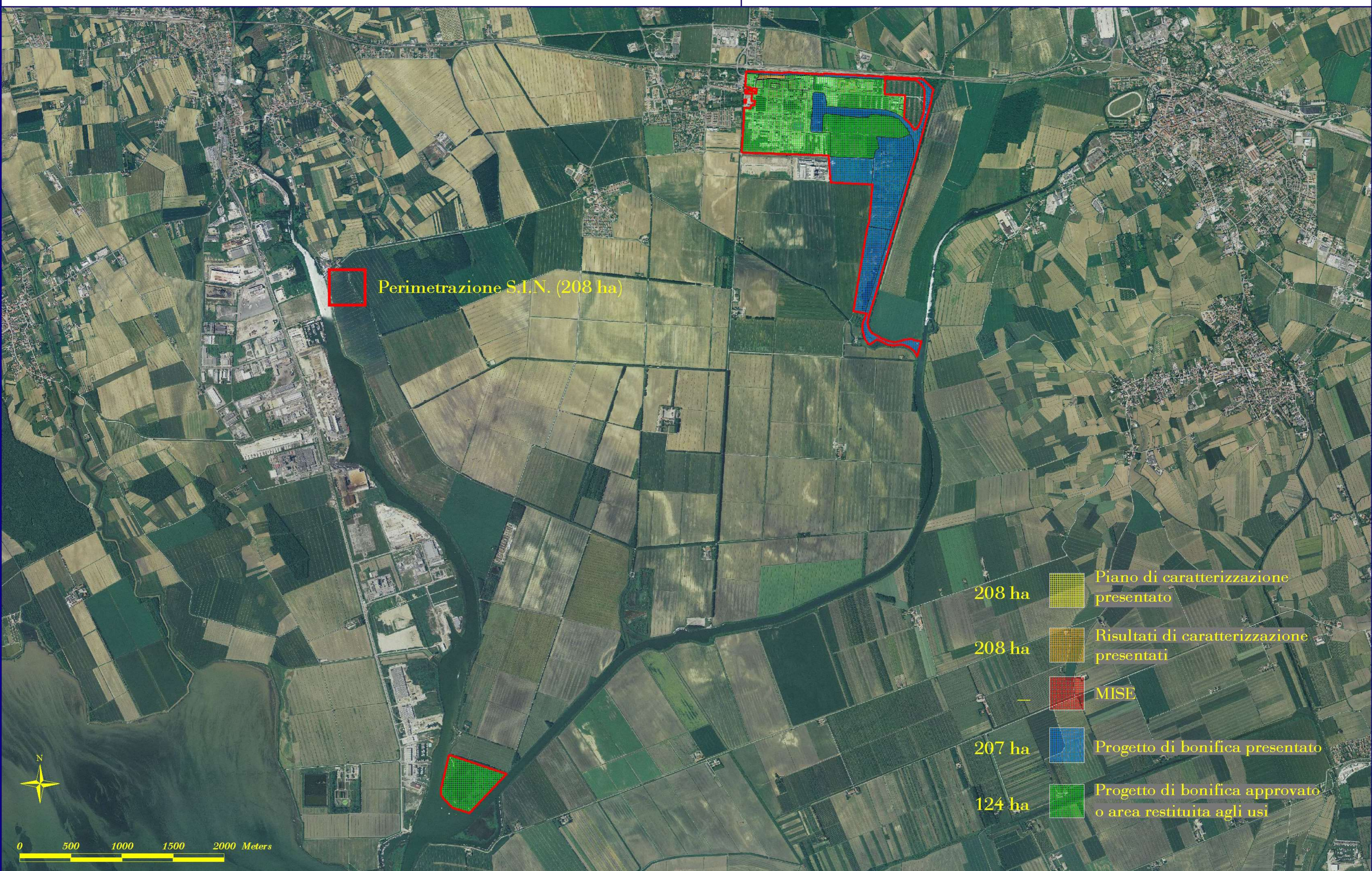




Perimetrazione S.I.N. (25 ha)

- 25 ha  Piano di caratterizzazione presentato
- 25 ha  Risultati di caratterizzazione presentati
- 11 ha  MISE
- 25 ha  Progetto di bonifica presentato
- 25 ha  Progetto di bonifica approvato o area restituita agli usi

0 500 1000 1500 2000 Meters



Perimetrazione S.I.N. (208 ha)

- 208 ha Piano di caratterizzazione presentato
- 208 ha Risultati di caratterizzazione presentati
- MISE
- 207 ha Progetto di bonifica presentato
- 124 ha Progetto di bonifica approvato o area restituita agli usi





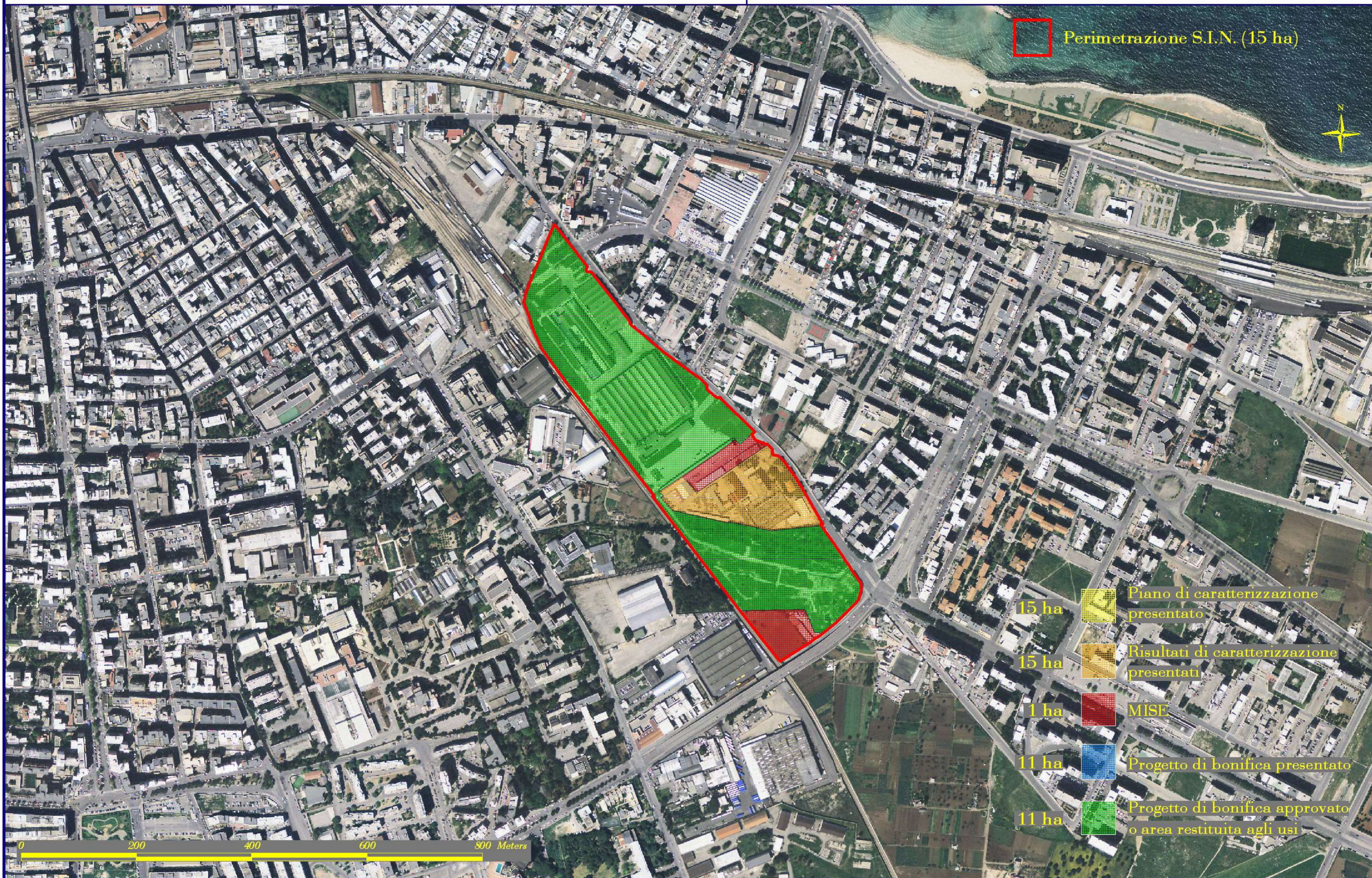
- 416 ha  Piano di caratterizzazione presentato
- 401 ha  Risultati di caratterizzazione presentati
- 75 ha  MISE
- 144 ha  Progetto di bonifica presentato
- 109 ha  Progetto di bonifica approvato o area restituita agli usi

 Perimetrazione S.I.N. (506 ha)



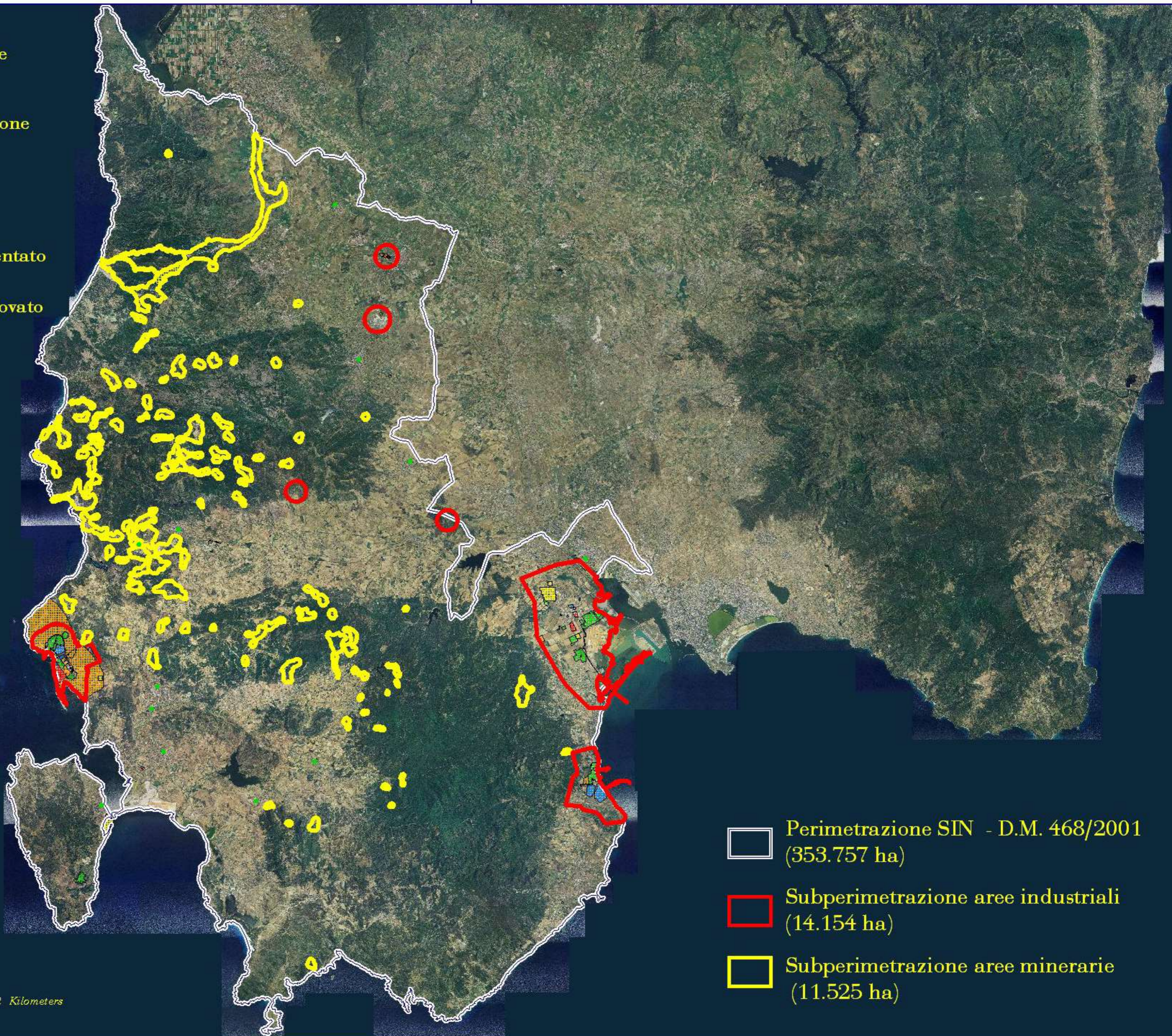
0 400 800 1200 1600 2000 Meters







- 5.552 ha Piano di caratterizzazione presentato
- 4.885 ha Risultati di caratterizzazione presentati
- 1.135 ha MISE
- 1.356 ha Progetto di bonifica presentato
- 946 ha Progetto di bonifica approvato o area restituita agli usi

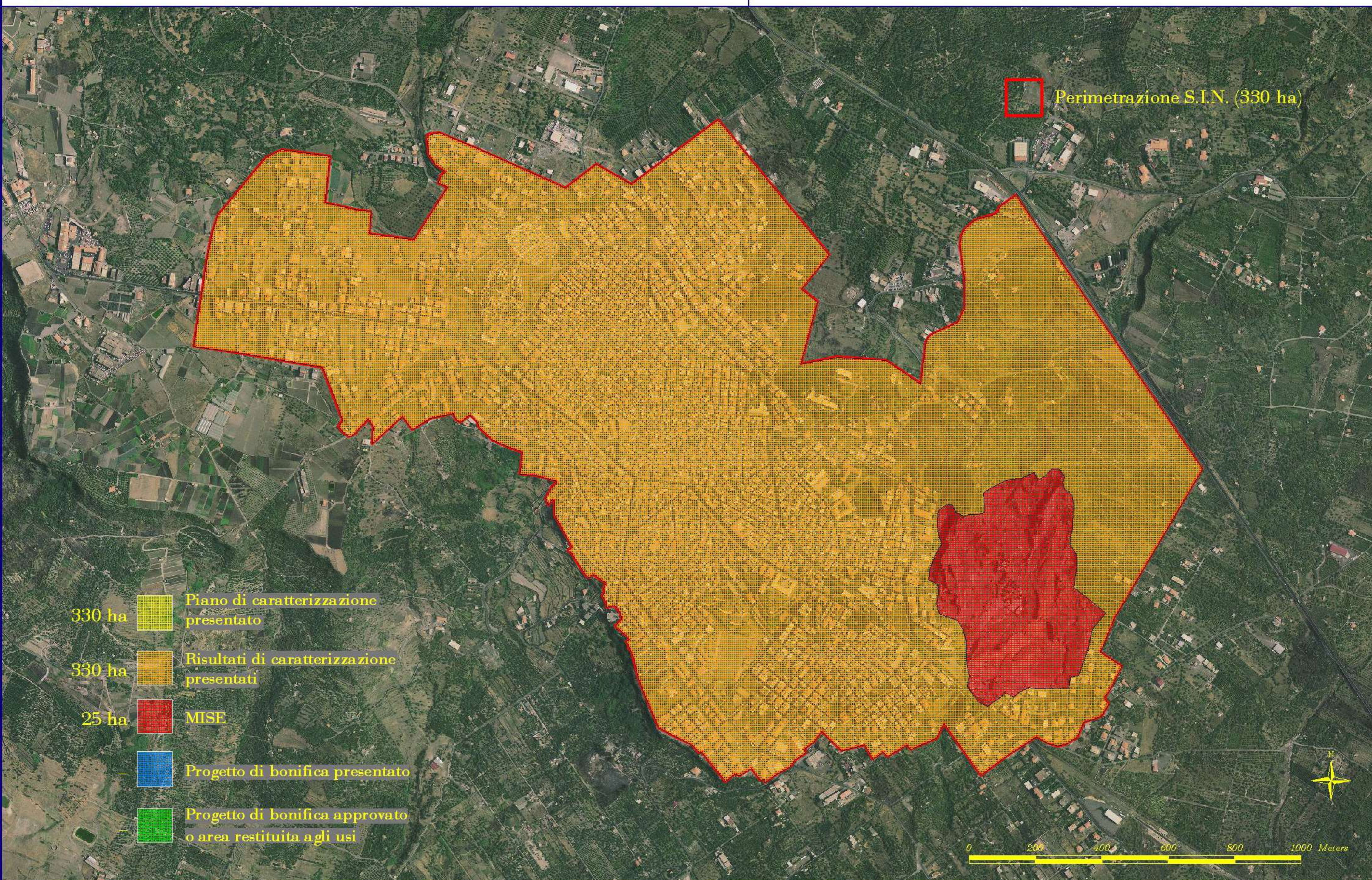





Perimetrazione SIN - D.M. 468/2001
(353.757 ha)

Subperimetrazione aree industriali
(14.154 ha)

Subperimetrazione aree minerarie
(11.525 ha)

0 4 8 12 16 20 24 28 32 Kilometers



- 330 ha  Piano di caratterizzazione presentato
- 330 ha  Risultati di caratterizzazione presentati
- 25 ha  MISE
-  Progetto di bonifica presentato
-  Progetto di bonifica approvato o area restituita agli usi

Perimetrazione S.I.N. (330 ha)



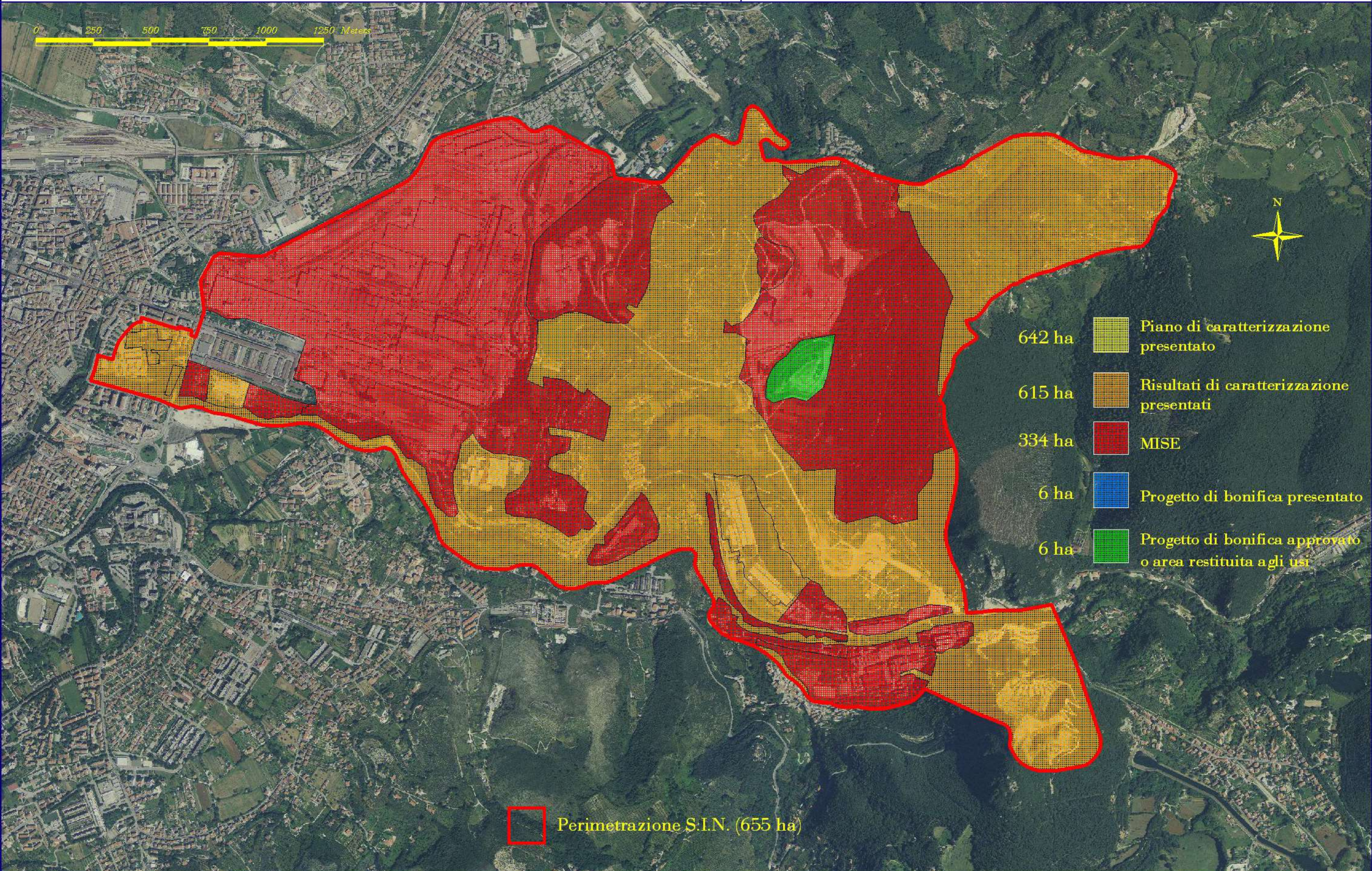


0 200 400 600 800 1000 Meters

Perimetrazione S.I.N. (206 ha)



- 206 ha  Piano di caratterizzazione presentato
- 206 ha  Risultati di caratterizzazione presentati
- 206 ha  MISE
- 195 ha  Progetto di bonifica presentato
-  Progetto di bonifica approvato o area restituita agli usi



- 642 ha Piano di caratterizzazione presentato
- 615 ha Risultati di caratterizzazione presentati
- 334 ha MISE
- 6 ha Progetto di bonifica presentato
- 6 ha Progetto di bonifica approvato o area restituita agli usi

Perimetrazione S.I.N. (655 ha)



Perimetrazione S.I.N. (15 ha)

- 15 ha Piano di caratterizzazione presentato
- 15 ha Risultati di caratterizzazione presentati
- 15 ha MISE
- 6 ha Progetto di bonifica presentato
- 6 ha Progetto di bonifica approvato o area restituita agli usi



0 200 400 600 Meters



Perimetrazione S.I.N. (24 ha)






- 21 ha  Piano di caratterizzazione presentato
- 11 ha  Risultati di caratterizzazione presentati
-  MISE
- 11 ha  Progetto di bonifica presentato
- 11 ha  Progetto di bonifica approvato o area restituita agli usi



0 500 1000 1500 2000 Meters



Perimetrazione S.I.N. (262 ha)

- 179 ha  Piano di caratterizzazione presentato
- 76 ha  Risultati di caratterizzazione presentati
- 42 ha  MISE
- 45 ha  Progetto di bonifica presentato
- 34 ha  Progetto di bonifica approvato o area restituita agli usi

0 500 1000 1500 2000 2500 Meters



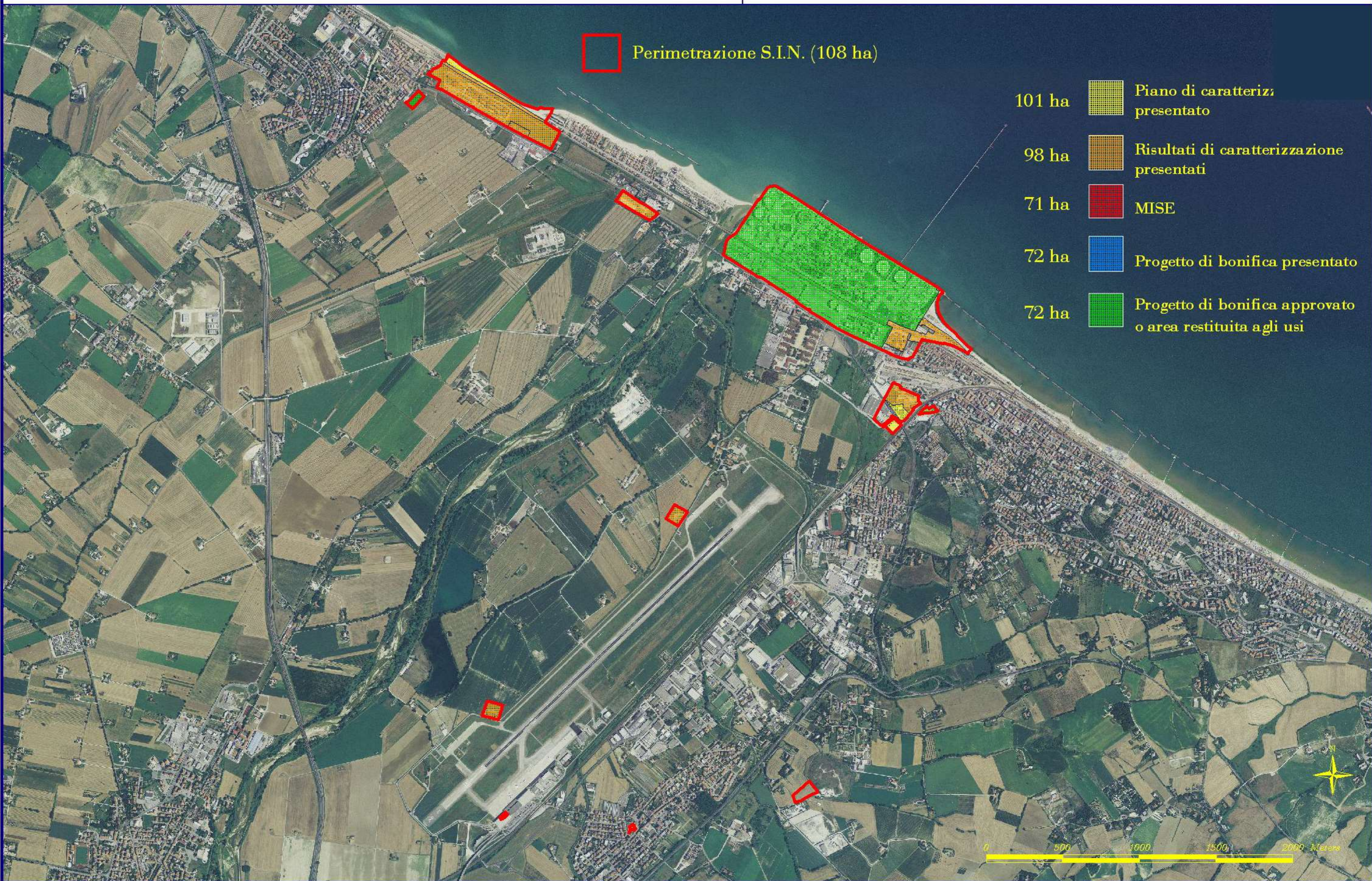


- 13,5 ha  Piano di caratterizzazione presentato
- 13,5 ha  Risultati di caratterizzazione presentati
- 13,4 ha  MISE
- 13,4 ha  Progetto di bonifica presentato
- 13,4 ha  Progetto di bonifica approvato o area restituita agli usi

 Perimetrazione S.I.N. (13,5 ha)



0 100 200 300 400 500 Meters

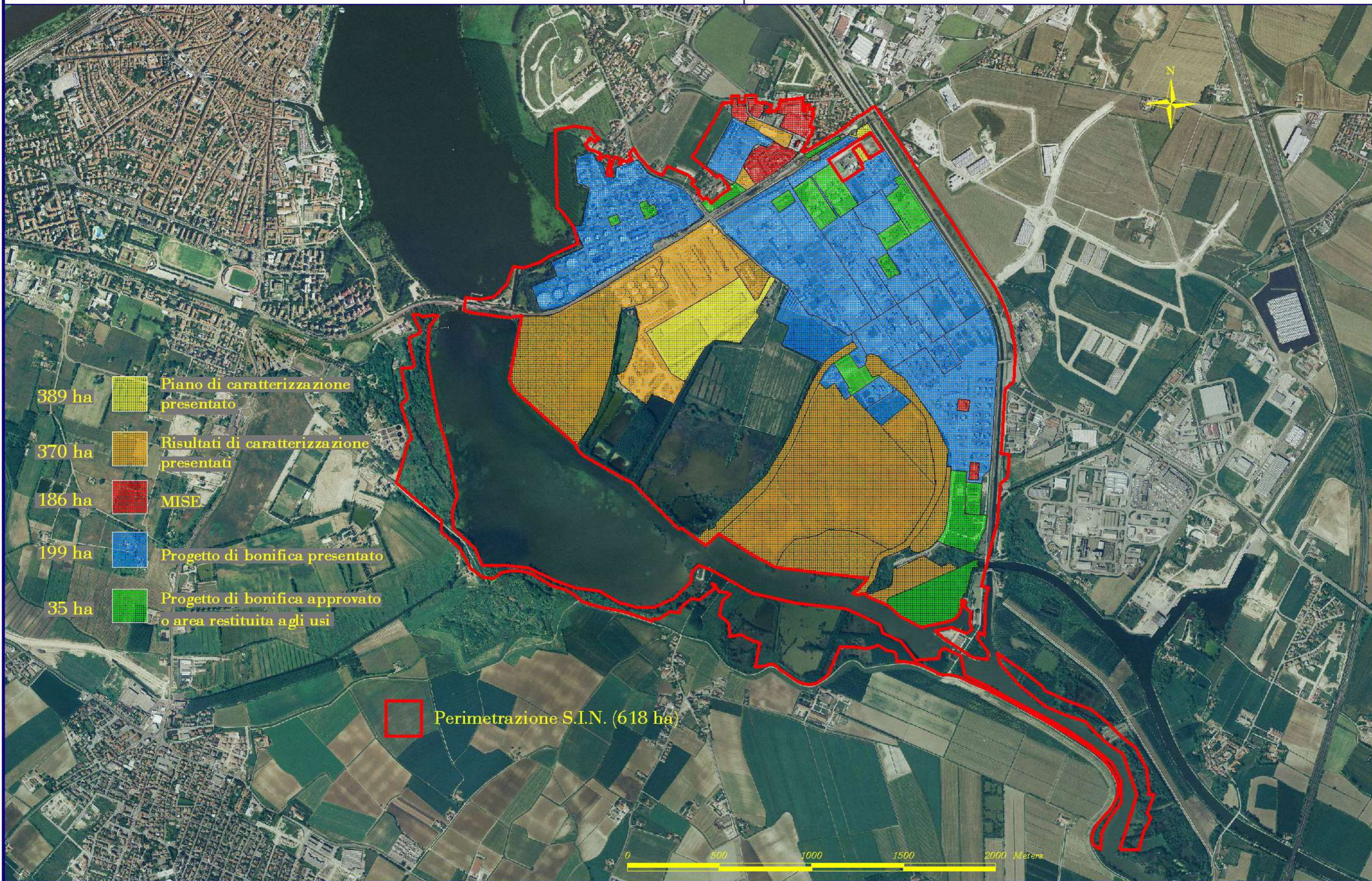




Perimetrazione S.I.N. (74 ha)

- 74 ha  Piano di caratterizzazione presentato
- 74 ha  Risultati di caratterizzazione presentati
- 7 ha  MISE
-  Progetto di bonifica presentato
-  Progetto di bonifica approvato o area restituita agli usi







0 500 1000 1500 2000 Meters




Perimetrazione S.I.N. (204 ha)

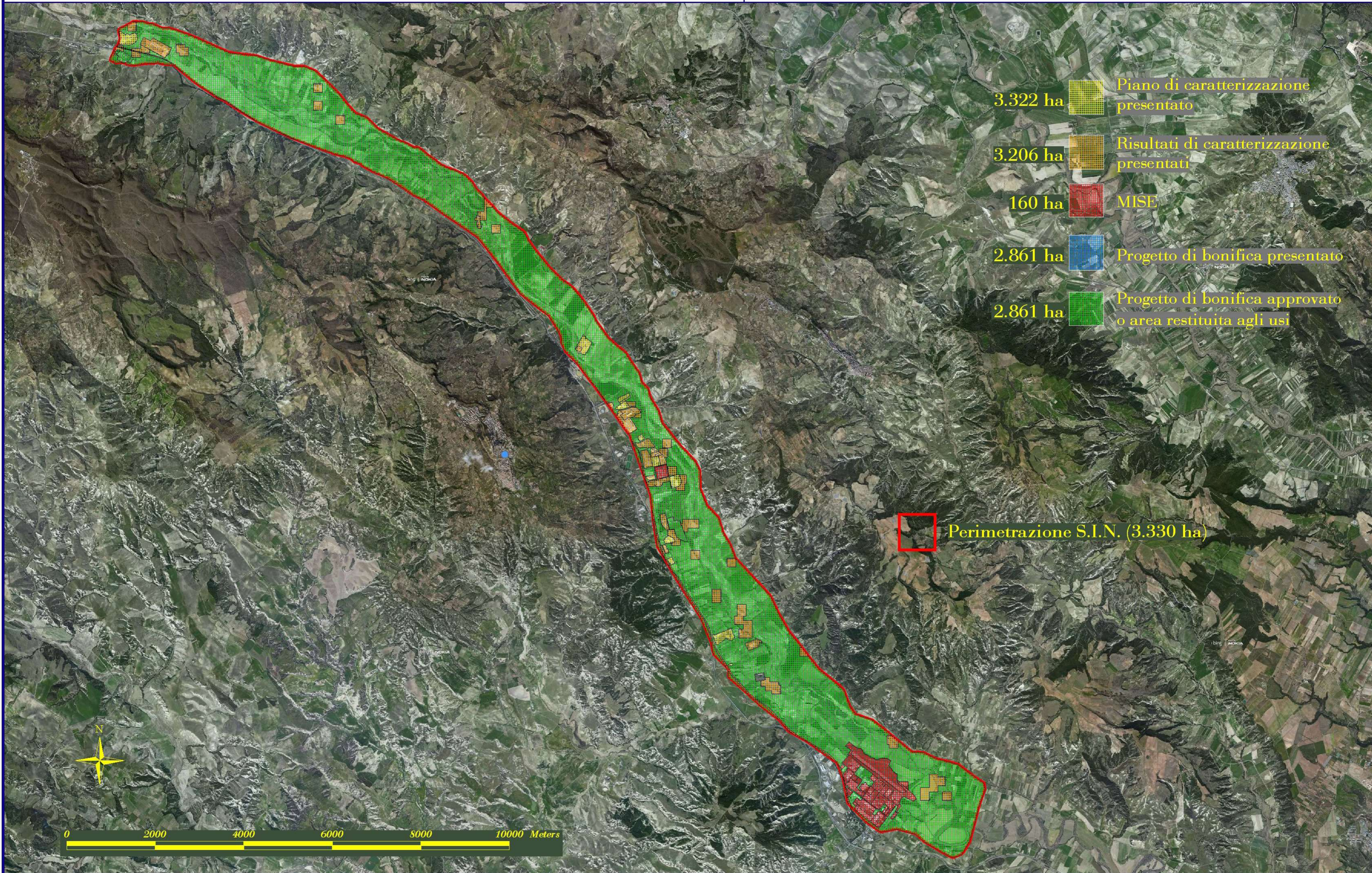
- 62 ha Piano di caratterizzazione presentato
- 62 ha Risultati di caratterizzazione presentati
- 21 ha MISE
- 42 ha Progetto di bonifica presentato
- 42 ha Progetto di bonifica approvato o area restituita agli usi



Perimetrazione S.I.N. (1.874 ha)

- 1.678 ha  Piano di caratterizzazione presentato
- 1.324 ha  Risultati di caratterizzazione presentati
- 1.232 ha  MISE
- 1.269 ha  Progetto di bonifica presentato
- 1.261 ha  Progetto di bonifica approvato o area restituita agli usi





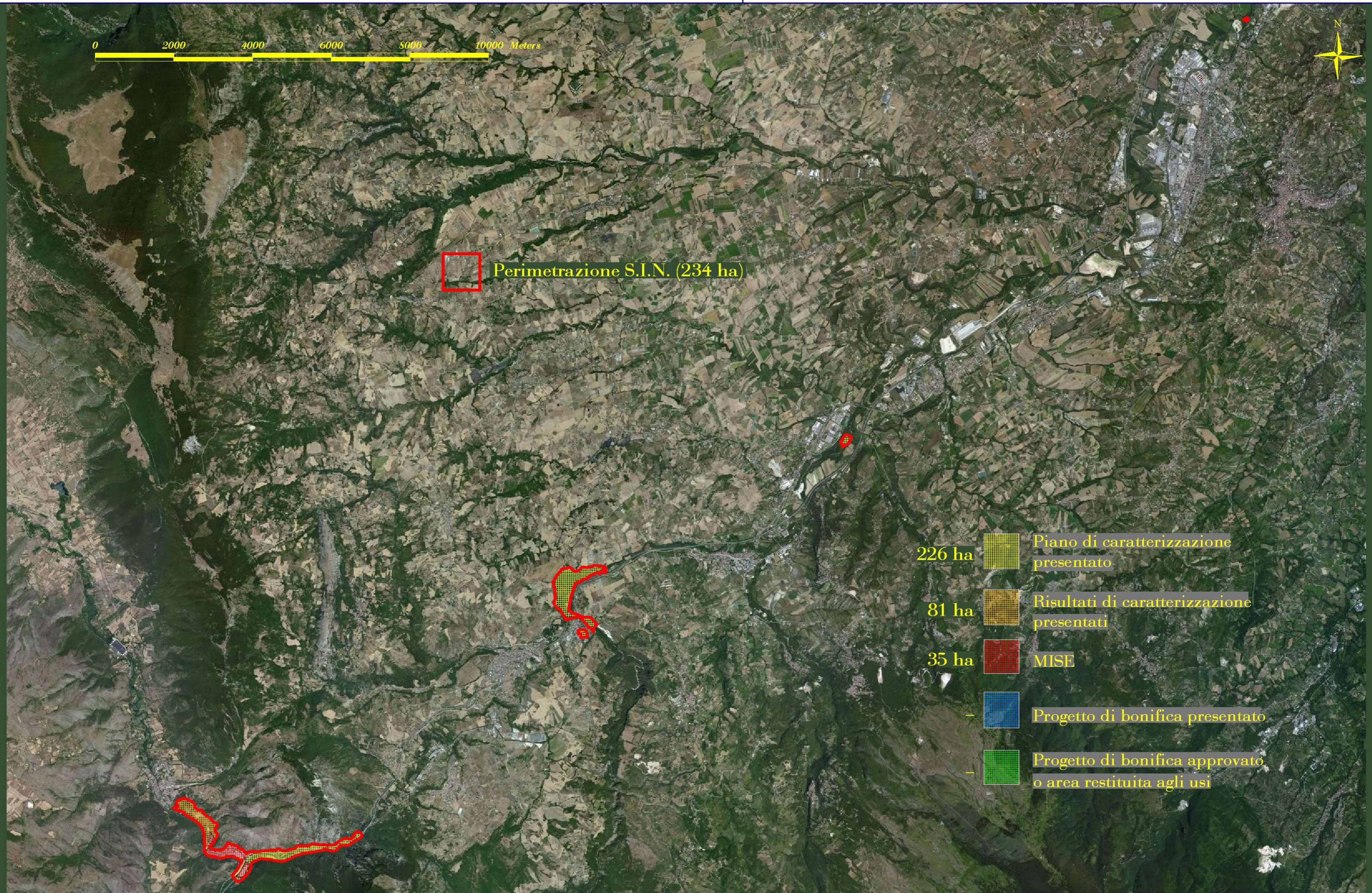


 Perimetrazione S.I.N. (549 ha)

- 356 ha  Piano di caratterizzazione presentato
- 336 ha  Risultati di caratterizzazione presentati
- 58 ha  MISE
- 316 ha  Progetto di bonifica presentato
- 105 ha  Progetto di bonifica approvato o area restituita agli usi



0 500 1000 1500 2000 Meters

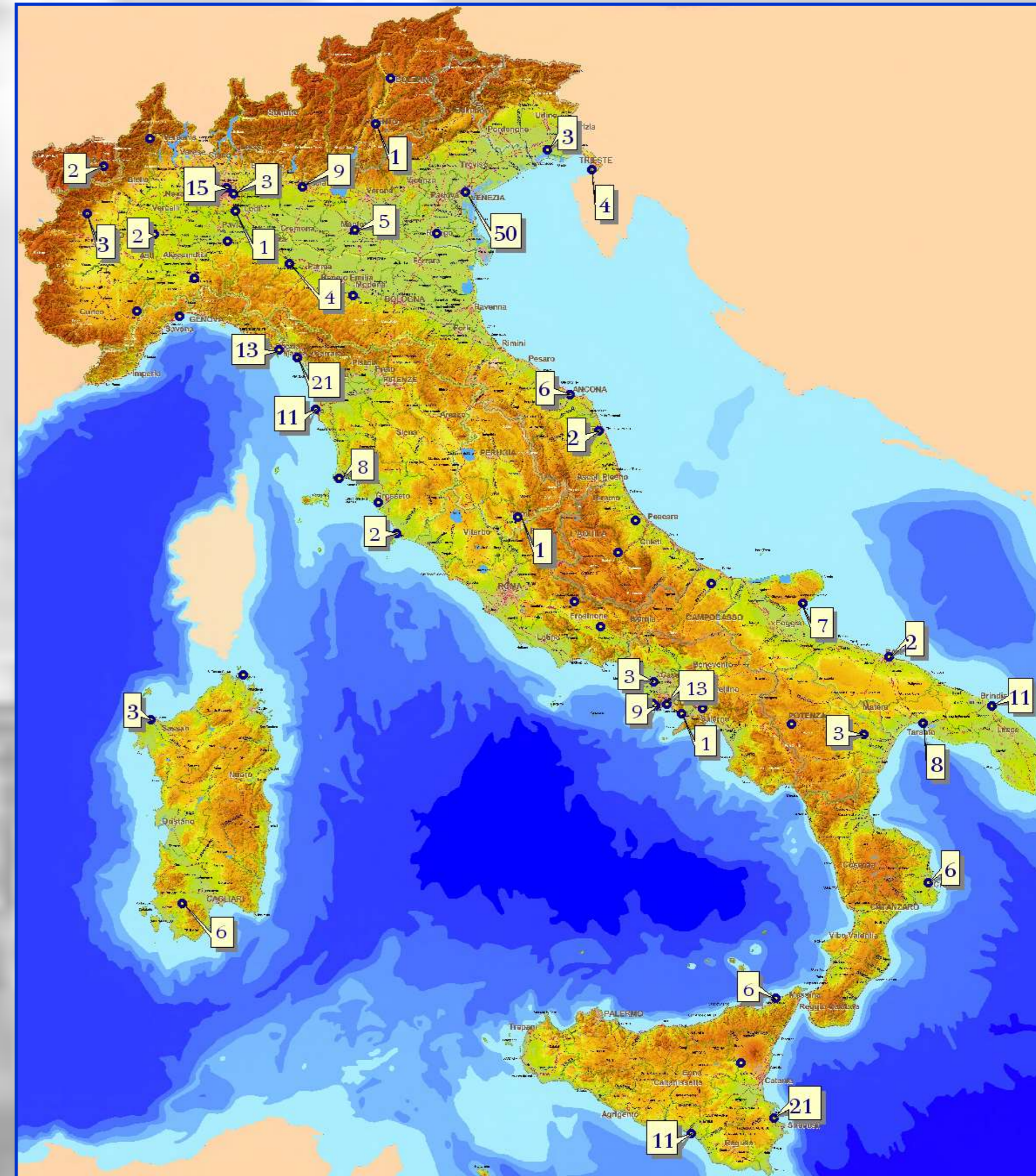




Stato delle procedure per la bonifica di aree contaminate: aree oggetto di Progetti di Bonifica con Decreto di approvazione

Allo stato attuale sono stati già approvati **272** Progetti di Bonifica suoli e/o acque di falda.

<i>SIN</i>	<i>N° PdB</i>	<i>SIN</i>	<i>n° PdB</i>
AREA INDUSTRIALE VAL BASENTO	3	LIVORNO	11
AREE INDUSTRIALI PORTO TORRES	3	MANFREDONIA	7
AREE LITORALE VESUVIANO	1	MASSA E CARRARA	17
BALANGERO	3	MILAZZO	6
BARI FIBRONIT	2	NAPOLI BAGNOLI-COROGGIO	9
BASSO BACINO FIUME CHIANTI	2	NAPOLI ORIENTALE	13
BRESCIA CAFFARO	9	ORBETELLO AREA EX SITOCO	2
BRINDISI	11	PIOLTELLO RODANO	3
CASALE MONFERRATO	2	PIOMBINO	8
CERRO AL LAMBRO	1	PITELLI (LA SPEZIA)	13
CROTONE CASSANO CERCHIARA	6	PRIOLO	21
EMARESE	2	SESTO SAN GIOVANNI	15
FALCONARA MARITTIMA	6	SULCIS IGLES. GUSPINESE	6
FIDENZA	4	TARANTO	8
GELA	11	TERNI PAPIGNO	1
LAGHI DI MANTOVA E POLO CH.	5	TRENTO NORD	1
LAGUNA DI GRADO E MARANO	3	TRIESTE	4
LITORALE DOMIZIO	3	VENEZIA (PORTO MARGHERA)	50



Situazione al 31/12/2013



Stato delle procedure per la bonifica di aree contaminate: Progetti di Bonifica con Decreto di approvazione procedurale

Sito	Titolo
Area industriale della Val Basento	Progetto definitivo Integrato di bonifica - Centrale Gas Ferrandina area ex Impianti Comune di Salandra. ENI S.p.A.
Area industriale della Val Basento	Progetto definitivo di bonifica - delle acque di falda - Aprile 2006. ENI S.p.A. Div. E. & P.
Area industriale della Val Basento	Progetto operativo di bonifica dell'area vasche e torce (Fase I e Fase II) - Rev. 1. ENI SpA Div. E. & P.
Aree del Litorale Vesuviano	Decreto di autorizzazione in via provvisoria all'avvio dei lavori previsti nel "Progetto di bonifica delle acque di falda contenuto nell'elaborato Area ex Aquila-Traversa Adolfi n.45-Comune di Torre Annunziata(NA)-Risultati caratterizzazione e Progetto di bonifica OPLONTI SRL
Aree industriali di Porto Torres	Progetto definitivo di bonifica delle acque di falda della Stazione Elettrica Terna e dell'Area Stazione di Conversione SAPEI di Fiume Santo
Aree industriali di Porto Torres	Decreto di autorizzazione provvisoria all'avvio dei lavori previsti nel progetto operativo di bonifica della falda. Syndial SPA
Aree industriali di Porto Torres	Progetto operativo di bonifica dell'Area New Co Nord. Syndial SpA
Balangero	Progetto definitivo denominato "Silos - Opere di bonifica mediante riduzione a terra. RSA Srl
Balangero	Progetto definitivo/esecutivo di messa in sicurezza permanente (M.I.S.P.) - Lotto 1A trasmesso dalla RSA Srl
Balangero	Bonifica edificio Pinetina RSA
Bari - Fibronit	Progetto definitivo interventi messa in sicurezza permanente - rev. 1 - Febbraio 2011" integrato dal doc. Prog. Def. Degli interventi di messa in sicurezza perm. - Revisione 1-recep. Delle osserv. Conf. Dei servizi del 19/5/11. Comune di Bari
Bari - Fibronit	"Progetto definitivo degli interventi di messa in sicurezza permanente - revisione 1 - Febbraio 2011" così come integrato dal documento "Progetto definitivo degli interventi di messa in sicurezza permanente- Revisione 1-recepimento delle osservazioni della Conferenza dei servizi Istruttoria del 19 maggio 2011". Comune di Bari
Basso bacino del fiume Chienti	"Progetto di bonifica dell'area Punto vendita Q8 5161 ADS Chienti Ovest - Autostrada A14 Bologna-Taranto - Sant'Elpidio a Mare (AP)". Kuwait Petroleum S.p.A.
Basso bacino del fiume Chienti	Variante al progetto operativo di Bonifica relativa all' Ads Chienti est ed integrazioni-TOTAL ERG SPA
Brescia - Caffaro	Progetto definitivo di bonifica area "Comparto Milano". CONSORZIO COMPARTO MILANO.
Brescia - Caffaro	Progetto definitivo di bonifica dell'area ex Pietra trasmesso dalla Società AVENTIS IMMOBILIARE S.r.l
Brescia - Caffaro	Variante al "Progetto definitivo di bonifica (Rev. 3) dell'area Comparto Milano". SOCIETA' BASILEUS ex Consorzio Comparto Milano.
Brescia - Caffaro	"Progetto definitivo di bonifica del sito Case del Sole" FINSIBI SpA.
Brescia - Caffaro	Progetto di bonifica del terreno Aiola di Via Nullo. COMUNE DI BRESCIA
Brescia - Caffaro	"Progetto operativo di bonifica dell'area occupata dalla Scuola Materna Passo Gavia e Scuola Elementare Divisione Acqui In Via Passo Gavia n.7 a Brescia. COMUNE DI BRESCIA
Brescia - Caffaro	"Progetto definitivo di bonifica del sito ex Cam Petroli" P.M.B. Costruzioni
Brescia - Caffaro	"Progetto definitivo di bonifica dei suoli dell'area della Dotti Leandro Srl" DOTTI LEANDRO Srl.
Brescia - Caffaro	Variante al progetto definitivo di bonifica del sito Case del Sole. FINSIBI SpA.
Brindisi	Progetto definitivo di bonifica dei terreni delle aree di proprietà ENIPOWER.
Brindisi	Progetto definitivo di bonifica dei suoli interessati dagli scavi dei rami del metanodotto - Potenziamento derivazione del Polo industriale di BRINDISI. SNAM.
Brindisi	"Progetto definitivo per la bonifica dei terreni delle aree di proprietà - Variante al piano di gestione dei rifiuti prodotti e la sua integrazione nota sintetica di approfondimento per la stima cautelativa dei volumi". ENIPOWER SPA
Brindisi	Progetto definitivo per la bonifica dei terreni dell'Area 02F. ENI POWER S.p.A.
Brindisi	Progetto definitivo di bonifica per l'area di Costa Morena Est oggetto della posa in opera di cassoni cellulari e progetto vasche di contenimento dei materiali di risulta dei fondali adiacenti al Molo di Costa Morena Est. AUTORITA' PORTUALE DI BRINDISI.
Brindisi	Progetto definitivo di bonifica dei suoli dell'area ex EVC. ITALGEST ENERGIA SPA.
Brindisi	Progetto di bonifica del suolo dell'area urbana del Cillarese in Brindisi - COMUNE BRINDISI
Brindisi	Intervento di manutenzione dei fondali antistanti la banchina di riva di Costa Morena. AUTORITA' PORTUALE DI BRINDISI.
Brindisi	Decreto di autorizzazione in via provvisoria all'avvio dei lavori previsti nel "Progetto di bonifica dei suoli della Centrale di Brindisi Sud" nel sito di interesse Nazionale di bonifica "Brindisi" Enel Produzione SpA
Brindisi	Decreto di autorizzazione in via provvisoria all'avvio dei lavori previsti nel "Progetto di Bonifica dei suoli dell'asse attrezzato" trasmesso da ENEL PRODUZIONE SPA
Brindisi	Progetto di bonifica dei suoli dell'area SIMER Srl trasmesso da SIMER Srl
Casal Monferrato	"Progetto definitivo di bonifica di strutture ed aree interessate dalla presenza di amianto all'interno del sito di interesse nazionale di Casale MonFerrato". COMUNE CASALE MONFERRATO.



Stato delle procedure per la bonifica di aree contaminate: Progetti di Bonifica con Decreto di approvazione procedurale

Casal Monferrato	Progetto di bonifica dell'area ex Piemontese - area B. COMUNE CASALE MONFERRATO
Cerro al Lambro	"Progetto definitivo dell'intervento di bonifica con misure di sicurezza". COMUNE CERRO AL LAMBRO.
Crotone - Cassano - Cerchiara	"Progetto definitivo per la bonifica delle acque di falda del Punto Vendita n. 8559 CROTONE via TARANTO (SS 106 Km 147+257). ENI SpA - Divisione R. & M.
Crotone - Cassano - Cerchiara	"Progetto definitivo di bonifica dell'area archeologica contenuta nel documento "Stralcio integrativo al progetto di bonifica dell'area archeologica". Fisia Italpanti S.p.A.
Crotone - Cassano - Cerchiara	"Intervento di bonifica delle acque di falda". SYNDIAL ATTIVITA' DIVERSIFICATE SPA.
Crotone - Cassano - Cerchiara	Interventi ambientali presso i siti dei Comuni di Cassano - Cerchiara. SYNDIAL ATTIVITA' DIVERSIFICATE SPA.
Crotone - Cassano - Cerchiara	Progetto di bonifica dei suoli nelle aree ex Pertusola, ex Agricoltura ed ex Fosfotec - I modul. SYNDIAL Attività Diversificate SpA.
Crotone - Cassano - Cerchiara	Progetto integrato per la bonifica dell'area archeologica. COMUNE DI CROTONE.
Emarese	Interventi di bonifica e messa in sicurezza permanente. Integrazioni al progetto preliminare e definitivo (1° fase) della messa in sicurezza permanente del cratere A. REGIONE VALLE D'AOSTA.
Emarese	Progetto definitivo -Interventi sotto aree A1-2-3--6 e realizzazione di un bacino di confinamento dei rifiuti movimentati dalle aree oggetto d'intervento. REGIONE VALLE D'AOSTA
Falconara Marittima	Progetto definitivo di bonifica dei suoli e dell'area interessata ai lavori di ricostruzione dell'area di carico e scarico bitume dell'API Raffineria di Ancona S.p.A., identificata dalle particelle n. 45 e n. 160. API S.p.A.
Falconara Marittima	Progetto di bonifica con misure di sicurezza per adeguamento impianto HDS della API Raffineria di FALCONARA MARITTIMA Car. API S.p.A.
Falconara Marittima	"Progetto definitivo di bonifica con misure di sicurezza dell'area ex industria chimica bitumi Casali". DEAR Srl.
Falconara Marittima	"Variante al Progetto definitivo di bonifica con misure di sicurezza dell'area HDS3". API Raffineria di Ancona.
Falconara Marittima	Variante al progetto definitivo di bonifica con misure di sicurezza dell'area ex industria chimica bitumi Casali Dear successivamente Edilverde Costruzioni.
Falconara Marittima	Approvazione Progetto di rimozione delle ceneri di pirite e caratterizzazione dell'impronta di fondo scavo (Parrocchia S.Maria della Neve)
Fidenza	Progetto definitivo di bonifica relativo al sito denominato ex CIP" ed "Integrazioni al Progetto Definitivo di bonifica relativo al sito denominato ex CIP". COMUNE DI FIDENZA
Fidenza	Progetto definitivo di bonifica suoli e falda dell'area ex Carbochimica. COMUNE FIDENZA.
Fidenza	Progetto definitivo di bonifica dell'area discarica Vallicella-COMUNE DI FIDENZA
Fidenza	Progetto definitivo di bonifica dell'area ex inceneritore San Nicomede" -COMUNE DI FIDENZA.
Gela	"Progetto definitivo di bonifica con misure di sicurezza della Vasca A zona 2 della Raffineria di GELA. ENI S.p.A. DIVISIONE REFINING & MARKETING.
Gela	"Progetto definitivo di bonifica delle acque di falda dello Stabilimento Multisocietario di GELA. RAFFINERIA DI GELA S.p.A., POLIMERI EUROPA S.p.A., SYNDIAL S.p.A. e ISAF S.p.A.
Gela	Progetto definitivo di bonifica costituito dal seguente elaborato "Impianto TAF - Relazione tecnica descrittiva delle attività di caratterizzazione condotte e progetto preliminare e definitivo di bonifica. RAFFINERIA DI GELA.
Gela	Progetto definitivo di bonifica per la messa in sicurezza permanente della Discarica Fosfogessi. ISAF SpA
Gela	Progetto operativo di bonifica dell'area Nuova Unità Recupero Zolfo 2. RAFFINERIA DI GELA SPA.
Gela	Progetto operativo di bonifica dell'area Steam Reforming. RAFFINERIA DI GELA SPA.
Gela	Progetto operativo di bonifica dei suoli ai sensi del D.lgs. 152/06. Area nuovi serbatoi S-111 e S-112. RAFFINERIA DI GELA SPA.
Gela	Variante al progetto definitivo di bonifica delle acque di falda dello Stabilimento Multisocietario di Gela. POLIMERI EUROPA SpA.
Gela	Progetto definitivo di bonifica con misure di sicurezza della Vasca A zona 2 - Variante di progetto relativa alla gestione della FNP (Fase non Pompabile) estratta dalla Vasca RAFFINERIA DI GELA SpA.
Gela	Variante al "Progetto definitivo di bonifica per la messa in sicurezza permanente della discarica di fosfogessi" nel sito di interesse nazionale di bonifica "Gela e Priolo". ISAF SpA in liquidazione
Gela	Approvazione progetto dragaggio "Lavori urgenti di escavazione dei fondali dell'imboccatura e dell'avanporto del porto rifugio di Gela, necessari per la sicurezza della navigazione e la salvaguardia della vita umana in mare".
Laghi di Mantova e polo chimico	"Progetto di messa in sicurezza operativa per le Aree 2 e 3 - Impianti desolfurazione gasoli - Rev. 03". IES SpA.
Laghi di Mantova e polo chimico	Progetto di bnifica dell'area Collina-Interventi di rimozione dei rifiuti e terreni contaminati.SYNDIAL SPA
Laghi di Mantova e polo chimico	Progetto operativo di bonifica della falda sottostante le aree di proprietà ENIPOWER MANTOVA S.p.A. - Revisione 2
Laghi di Mantova e polo chimico	Progetto di bonifica contenuto nel documento "Completamento dei lavori di costruzione della Conca di Valdaro"



Stato delle procedure per la bonifica di aree contaminate: Progetti di Bonifica con Decreto di approvazione procedurale

Laghi di Mantova e polo chimico	"Progetto definitivo degli interventi di messa in sicurezza e bonifica della falda acquifera del SIN Laghi di Mantova e Polo chimico - 1° stralcio funzionale"
Laguna di Grado e Marano	Bozza di decreto concernente l'approvazione del Progetto definitivo di bonifica con misure di sicurezza - ripristino ambientale e recupero dell'area ex Biessefin, trasmesso dal Consorzio per lo Sviluppo Industriale della zona dell'Aussa Como
Laguna di Grado e Marano	Progetto di MIS e bonifica area stabilimento Caffaro e aree limitrofe" COMMISSARIO DELEGATO.
Laguna di Grado e Marano	Revisione del Progetto di bonifica delle acque di falda così come integrato dal documento denominato Addendum alla revisione del progetto di bonifica delle acque di falda. Cogolo Srl ed Ivern Srl
Litorale Domizio Flegreo e Agro A.	"Progetto di bonifica dell'acqua di falda dell'ex area industriale Petergrass". Treno Alta Velocità - T.A.V. S.p.A.
Litorale Domizio Flegreo e Agro A.	"Progetto definitivo di messa in sicurezza permanente dell'ex cava di tufo, denominata "Masseria Annunziata"-Commissario di Governo
Litorale Domizio Flegreo e Agro A.	"Progetto definitivo di bonifica del sito di Cuponi di Sagliano-Commissario di Governo
Livorno	Progetto di bonifica del Canale di accesso al porto di LIVORNO. Autorità Portuale di LIVORNO.
Livorno	Progetto di bonifica dell'area marina Darsena Pisa. Autorità Portuale di LIVORNO.
Livorno	Progetto definitivo di bonifica con misure di sicurezza-Darsena Pisa AUTORITA' PORTUALE DI LIVORNO
Livorno	Progetto definitivo di bonifica Canale di Accesso del Porto di LIVORNO AUTORITA' PORTUALE DI LIVORNO
Livorno	"Progetto esecutivo per l'esecuzione dei lavori di dragaggio del lato sud del Molo Italia e relativa gestione della sabbia dragata"
Livorno	Progetto unitario di bonifica dell'area Feder Petroli Green Road Srl. FEDER PETROLI GREEN ROAD SRL.
Livorno	Variante al Progetto unitario di bonifica dell'area Feder Petroli Green Road srl. ENITAL SRL
Livorno	Progetto operativo di bonifica del suolo e sottosuolo e delle acque di falda. COMPAGNIA PORTUALE DI LIVORNO.
Livorno	Secondo dragaggio del lato sud del Molo Italia nel Porto di Livorno" integrato dal doc. "Errata corrige Prog. Def. di dragaggio del Lato Sud del Molo Italia – Seconda fase a-13m (Elaborato 5)" sito di interesse naz. di "Livorno".
Livorno	Prog. esecutivo dei lavori di dragaggio della Zona Faro Imboc. Sud integrato dal documento del Cons. del centro Biologia Marina "G. Bacci" su Caratteriz. Amb. dei sedimenti della Zona Faro - Porto di Livorno. AUT. PORT. DI LIVORNO.
Livorno	Progetto esecutivo per l'esecuzione dei lavori di dragaggio dell'Accosto 75. AUTORITA' PORTUALE LIVORNO.
Manfredonia	Progetto definitivo di bonifica della falda sottostante l'area dello stabilimento ex Agricoltura in liquidazione oggi SYNDIAL SpA.
Manfredonia	Progetto definitivo di bonifica area stralcio ex Agricoltura oggi SYNDIAL SpA.
Manfredonia	Progetto definitivo di bonifica delle discariche interne alle isole 12, 14 e 17 del sito SYNDIAL S.p.A. di Macchia S. Angelo (FG).
Manfredonia	"Progetto definitivo di bonifica della disCarica Pariti 1 – Liguami e della bonifica con messa in sicurezza permanente delle discariche Pariti 1 – RSU e Conte di Troia" Commissario Delegato
Manfredonia	Progetto definitivo di bonifica dei terreni dell'area denominata ex Enel in località Macchia-Monte S. Angelo. SYNDIAL.
Manfredonia	Progetto definitivo di bonifica Messa in sicurezza permanente delle discariche Pariti I - RSU e Conte di Troia - COMMISSARIO DELEGATO
Manfredonia	"Progetto Discarica Pariti 1 - Liguami ubicata nel Comune di Manfredonia (FG) - Adeguamento del Progetto definitivo di bonifica ai nuovi settori denominati S4-Bis e NB" COMMISSARIO DELEGATO.
Massa e Carrara	Progetto definitivo di bonifica del III° lotto CERMEC SpA.
Massa e Carrara	Progetto definitivo per la bonifica dell'area ex Unimin S.p.A. inserito nel sito di interesse nazionale di MASSA e CARRARA. UNIMIN S.p.A.
Massa e Carrara	Progetto definitivo Bonifica dei ravaneti di Sponda, Ponti di Vara e Canale di Boccanaglia siti nel comprensorio estrattivo del Comune di Carrara. COMUNE DI CARRARA.
Massa e Carrara	"Progetto di variante revisionale di cantiere" relativo al Progetto definitivo di bonifica III° lotto CERMEC.
Massa e Carrara	Progetto definitivo di bonifica III° lotto CERMEC.
Massa e Carrara	Progetto definitivo di bonifica di un'area di 2.000 mq individuata dal foglio 86 mappale 491 ubicata nel sito industriale dismesso Area ex Fibronit sito in Carrara. NUOVO FIDEIUSSORE SOC.FIDIMPRESA (EX COSVAP)
Massa e Carrara	"Progetto definitivo di bonifica avente ad oggetto i lavori di dragaggio del passo di accesso al porto di Marina di Carrara". Autorità portuale Marina di Carrara.
Massa e Carrara	"Progetto definitivo di bonifica avente ad oggetto i lavori di dragaggio del passo di accesso al porto di Marina di Carrara". Autorità portuale Marina di Carrara.(vedi 103)
Massa e Carrara	"Progetto di bonifica delle acque di falda dell'intera area Cermec". CERMEC SpA.
Massa e Carrara	Lavori di completamento dragaggio del passo di accesso al porto e relativa gestione della sabbia dragata del porto di Marina di Carrara.1° stralcio AUTORITA PORTUALE DI MARINA DI CARRARA



Stato delle procedure per la bonifica di aree contaminate: Progetti di Bonifica con Decreto di approvazione procedurale

Massa e Carrara	Progetto di bonifica del Nuovo Ospedale delle Apuane. Azienda USL 1 di Massa e Carrara.
Massa e Carrara	Progetto di bonifica del Nuovo Ospedale delle Apuane. Azienda USL 1 di Massa e Carrara.
Massa e Carrara	Lavori di completamento dragaggio del passo di accesso al porto e relativa gestione della sabbia dragata del porto di Marina di Carrara per il quantitativo di 58000 m3. AUTORITA' PORTUALE DI MARINA DI CARRARA
Massa e Carrara	Progetto definitivo dell'intervento di completamento del Piazzale Città di Massa. AUTORITA' PORTUALE MARINA DI CARRARA
Massa e Carrara	Progetto di bonifica delle acque di falda del sito Area COSM/Yard di Avenza. NUOVO PIGNONE SpA.
Massa e Carrara	Decreto di approvazione del progetto di bonifica contenuto nel documento "Integrazione al Progetto definitivo di bonifica dell'area UNIMIN". UNIMIN SpA.
Massa e Carrara	Decreto di autorizzazione in via provvisoria all'avvio dei lavori previsti nel documento "Rimodulazione del progetto di bonifica della falda" nel sito di interesse Nazionale di bonifica "Massa e Carrara" OMYA SpA
Massa e Carrara	Rimodulazione del progetto di bonifica della falda. OMYA SpA
Massa e Carrara	Progetto definitivo dell'intervento di completamento del Piazzale Città di Massa. AUTORITA' PORTUALE MARINA DI CARRARA
Massa e Carrara	"Progetto di bonifica e messa in sicurezza permanente dell'area stoccaggio materiali di lavorazione" della Solvay Bario e derivati SpA
Massa e Carrara	"Progetto di bonifica e messa in sicurezza permanente dell'area stoccaggio materiali di lavorazione" della Solvay Bario e derivati SpA
Milazzo	Progetto bonifica falda interessata da interventi di adeguamento impianto HdS2-Nota di risposta alle prescrizioni del decreto direttoriale n.4865 dell'8/8/08. RAFFINERIA DI MILAZZO.
Milazzo	Progetto "Porto di Milazzo (ME) - Lavori di dragaggio dei fondali". PROVVEDITORATO INTERREGIONALE per le OPERE PUBBLICHE SICILIA-CALABRIA del MINISTERO DELLE INFRASTRUTTURE e TRASPORTI.
Milazzo	Progetto "Porto di Milazzo (ME) - completamento delle banchine e dei pontili interni al bacino portuale ed escavazione fondali operativi. PROVVEDITORATO INTERREGIONALE per le OPERE PUBBLICHE SICILIA-CALABRIA del MINISTERO DELLE INFRASTRUTTURE e TRASPORTI.
Milazzo	Progetto di dragaggio contenuto nella variante al progetto "Porto di Milazzo - Lavori di dragaggio dei fondali" Autorità Portuale di Messina
Milazzo	Progetto di dragaggio contenuto nella variante al progetto "Porto di Milazzo - Completamento delle banchine e dei pontili interni al bacino portuale ed escavazione fondali operativi" Autorità Portuale di Messina
Milazzo	Progetto operativo di bonifica dei terreni per lo stralcio dell'area di revamping dell'impianto TAP di raffineria-RAFFINERIA DI MILAZZO SPA
Napoli Bagnoli - Coroglio	Progetto definitivo di bonifica delle aree ILVA ed ex ETERNIT. Bagnolifutura SpA.
Napoli Bagnoli - Coroglio	Progetto preliminare e definitivo di bonifica con misure di sicurezza degli arenili di Bagnoli-Coroglio. COMMISSARIO DI GOVERNO
Napoli Bagnoli - Coroglio	Variante del Progetto definitivo di bonifica ricompreso nel "Progetto preliminare e definitivo di bonifica con misure di sicurezza degli arenili di Bagnoli-Coroglio". COMMISSARIO DI GOVERNO.
Napoli Bagnoli - Coroglio	"Variante al Progetto definitivo di bonifica delle aree ex ILVA ed ex ETERNIT, contenuto nel Piano di completamento della bonifica e del recupero ambientale dell'area industriale di Bagnoli". BAGNOLI FUTURA SPA.
Napoli Bagnoli - Coroglio	"Progetto di bonifica e recupero ambientale" nel Sito di interesse nazionale di NAPOLI BAGNOLI COROGLIO. Bagnolifutura SpA
Napoli Bagnoli - Coroglio	"Progetto per l'utilizzo di impianti mobili nei cicli di vagliatura e frantumazione per la bonifica delle aree di Bagnoli". Bagnolifutura SpA
Napoli Bagnoli - Coroglio	"Variante al Piano di completamento - luglio 2008". Bagnolifutura SpA
Napoli Bagnoli - Coroglio	Progetto definitivo di bonifica e la sua integrazione riguardanti il sito di proprietà della Fondazione IDIS - Città della Scienza - COMUNE NAPOLI
Napoli Bagnoli - Coroglio	Variante al Piano di completamento della bonifica del recupero ambientale dell'area industriale di Bagnoli" BAGNOLIFUTURA SpA
Napoli Orientale	Progetto definitivo di bonifica area ex deposito petrolifero AGIP PETROLI di via delle Brece S. Erasmo Napoli. ENI Divisione Refining e Marketing (Mercurio Srl).
Napoli Orientale	Progetto di rimozione della colmata di Bagnoli e del Progetto del terminale contenitori (Progetto definitivo di bonifica dei sedimenti della Darsena di Levante). AUTORITA' PORTUALE DI NAPOLI.
Napoli Orientale	Progetto definitivo di bonifica dei fondali antistanti gli arenili di San Giovanni a Teduccio di NAPOLI ORIENTALE (De Set). COMMISSARIO DI GOVERNO
Napoli Orientale	Progetto preliminare e definitivo di bonifica degli arenili di San Giovanni a Teduccio di NAPOLI ORIENTALE (De Set). COMMISSARIO DI GOVERNO
Napoli Orientale	"Variante complessiva del Progetto definitivo di bonifica dell' ex-deposito Agip Petroli di via delle Brece a Sant'Erasmo". MERCURIO S.R.L.
Napoli Orientale	"Interventi per trasformare la darsena di levante in terminale contenitori utilizzando i materiali provenienti dalla rimozione della colmata di Bagnoli- Variante di Progetto". AUTORITA' PORTUALE DI NAPOLI
Napoli Orientale	"Progetto definitivo di bonifica del sito Area Carburanti - via Argine - Napoli". I.C.N. S.p.A.
Napoli Orientale	"Variante al Progetto definitivo di bonifica e realizzazione del sottopasso-Aree ex carburanti-I.C.N. Spa



Stato delle procedure per la bonifica di aree contaminate: Progetti di Bonifica con Decreto di approvazione procedurale

Napoli Orientale	"Progetto definitivo di bonifica dei suoli dei siti di proprietà Kuwait di Napoli", ricadente nel sito di interesse nazionale di Napoli Orientale. KUWAIT SpA
Napoli Orientale	Progetto definitivo di bonifica dell'area ex ICMI, contenuto nel documento trasmesso da Fintecna Immobiliare Spa con nota del 22 luglio 2009, ricadente nel sito di interesse nazionale di Napoli Oientale. FINTECNA
Napoli Orientale	Dragaggio urgente di una parte dei fondali del Porto di Napoli e refluimento dei sedimenti dragati nella cassa di colmata esistente in località Vigliena. AUTORITA' PORTUALE DI NAPOLI.
Napoli Orientale	Revisione al progetto esecutivo "Dragaggio urgente di una parte dei fondali del Porto di Napoli e refluimento dei sedimenti dragati nella cassa di colmata esistente in località Vigliena". AUTORITA' PORTUALE DI NAPOLI.
Napoli Orientale	"Interventi per trasformare la Darsena di Levante in terminal contenitori utilizzando i sedimenti del Porto di Napolli-Progetto di bonifica -Seconda variante di progetto" AUTORITA' PORTUALE DI NAPOLI
Orbetello (area ex SITOCO)	Progetto definitivo di bonifica dell'acquicludo superficiale mediante marginamento fisico-LAGUNA AZZURRA SRL
Orbetello (area ex SITOCO)	Decreto di autorizzazione in via provvisoria all'avvio dei lavori previsti nel "Progetto di bonifica delle acque di falda" nel SIN di bonifica "Orbetello Area ex Sitoco" COMMISSARIO DELEGATO
Pioltello - Rodano	Progetto definitivo di bonifica dell'area ITALFERR.
Pioltello - Rodano	"Progetto di bonifica dell'area ex Sisas". TR Estate Due Srl.
Pioltello - Rodano	"Intervento di bonifica ambientale: progetto di variante dell'area ex Sisas" TR Estate Due Srl.
Piombino	"Bonifica dell'Area LI53BIS del Comune di PIOMBINO" D.I.n.302/RIBO/M/DI/B del 19/08/02 TAP Srl.
Piombino	Progetto definitivo per la bonifica dei fondali dello specchio acqueo antistante la banchina Marinai d'Italia del Porto di PIOMBINO. AUTORITA' PORTUALE PIOMBINO.
Piombino	Progetto definitivo (prima fase) relativo al piano di Caratterizzazione per la bonifica dell'area Variante II del P.R.P., del Porto di PIOMBINO. AUTORITA' PORTUALE PIOMBINO.
Piombino	"Progetto definitivo di bonifica dell'area denominata Chiusa - I stralcio-Autorità Portuale di Piombino
Piombino	"Progetto definitivo dei sedimenti del I banchinamento area Variante II-Autorità Portuale di Piombino
Piombino	Variante al progetto definitivo di bonifica dell'Area Ex Città Futura. COMUNE PIOMBINO
Piombino	Approvazione Progetto Lavori di dragaggio dell'area antistante il primo banchinamento della Variante II del Piano Regolatore Portuale - Progetto definitivo, trasmesso dall'AUTORITA' PORTUALE DI PIOMBINO E DELL'ELBA
Piombino	Autorizzazione in via provvisoria all'avvio ai lavori previsti nel "Progetto operativo di bonifica e messa in sicurezza permanente delle discariche LI015Fe LI015I nello stabilimento Dalmine di Piombino" trasmesso dalla Dalmine SpA.
Pitelli	Progetto definitivo di bonifica aree a mare Cantiere Navale Beconcini. CANTIERI NAVALI BECONCINI.
Pitelli	Progetto definitivo di bonifica dei fondali del bacino di evoluzione. AUTORITA' PORTUALE DELLA SPEZIA.
Pitelli	Progetto definitivo di bonifica dei fondali antistanti il Terminal Ravano. AUTORITA' PORTUALE DELLA SPEZIA.
Pitelli	Progetto definitivo di bonifica dei fondali a radice del Molo Fornelli Est. AUTORITA' PORTUALE DELLA SPEZIA.
Pitelli	Progetto definitivo di bonifica dei fondali esterni al palancolato del Molo Garibaldi. AUTORITA' PORTUALE DELLA SPEZIA.
Pitelli	Progetto definitivo di bonifica dei fondali del Molo Italia. AUTORITA' PORTUALE DELLA SPEZIA.
Pitelli	"Progetto di bonifica relativo allo specchio d'acqua in concessione a La Spezia - Porto Turistico Mirabello". ITN S.p.A.
Pitelli	Progetto definitivo di messa in sicurezza permanente Discarica Ruffino Pitelli". STOCK CONTAINERS SRL.
Pitelli	Decreto di autorizzazione in via provvisoria all'avvio dei lavori previsti nel "Progetto per la bonifica dei fondali nell'area in concessione alla Società Cantieri Navali di La Spezia" CANTIERI NAVALI DI LA SPEZIA.
Pitelli	Decreto di autorizzazione in via provvisoria all'avvio dei lavori previsti nel "Progetto definitivo di bonifica delle acque di falda del PV 8268 Tamoil Italia Spa di La Spezia" TAMOIL SPA
Pitelli	Progetto definitivo dei lavor di ristrutturazione della banchina Thaon di Revel e realizzazione di una nuova passerella pedonale strallata di collegamento con il Porto di Mirabello in La Spezia. AUT. PORTUALE LA SPEZIA
Pitelli	Progetto preliminare e definitivo di bonifica delle aree a mare richieste in concessione BAGLIETTO SPA
Pitelli	Progetto di bonifica acque di falda. Stabilimento di Muggiano



Stato delle procedure per la bonifica di aree contaminate: Progetti di Bonifica con Decreto di approvazione procedurale

Priolo	"Progetto definitivo di bonifica delle acque di falda dello stabilimento Multisocietario di PRIOLO. ENI S.p.A. DIVISIONE REFINING & MARKETING- POLIMERI EUROPA-SYNDIAL-DOW POLIURETANI ITALIA.
Priolo	"Progetto definitivo di bonifica dell'area destinata al nuovo impianto ad idrogeno" ERG RAFFINERIE MEDITERRANEE S.r.L. - Raffineria ISAB Impianti Nord.
Priolo	"Progetto definitivo di bonifica dell'area destinata al nuovo impianto CR-40". ERG RAFFINERIE MEDITERRANEE S.p.A. - RAFFUNERIA ISAB IMPIANTI NORD.
Priolo	"Progetto definitivo di bonifica dell'area interessata dalla realizzazione dell'impianto di trattamento delle acque di falda SYNDIAL S.p.A.
Priolo	"Progetto definitivo di bonifica dell'area XXII e delle aree limitrofe, all'interno della Raffineria ERG Raf. Mediterranee ISAB Impianti Nord PRIOLO Gargallo (SR)". ERG RAFF. MEDITERRANEE S.r.l. - RAFF. ISAB IMPIANTI NORD.
Priolo	Approvazione del Progetto definitivo di bonifica dell'area della Centrale Enel di Augusta. ENEL Divisione Generazione ed Energy Management.
Priolo	Progetto definitivo di bonifica per i suoli dell'area A (SG14) SYNDIAL SpA.
Priolo	Progetto definitivo di bonifica per i suoli dell'area D/2 SYNDIAL SpA.
Priolo	Progetto definitivo di bonifica "Piano S.Francesco-c.da Mortilli.Progetto definitivo di bonifica" e sue integrazioni
Priolo	"Variante al Progetto definitivo di bonifica per i suoli dell'area di realizzazione impianto di trattamento acque di falda di sito-Luglio-2007" Syndial
Priolo	"Progetto di bonifica dei suoli aree a sud del Vallone della neve". Polimeri Europa.
Priolo	"Progetto di bonifica dei terreni - aree del sito industriale di PRIOLO a sud del Vallone della neve - ottobre 2007". Syndial.
Priolo	"Progetto definitivo di bonifica delle acque di falda dell'area di proprietà ENEL PRIOLO"
Priolo	"Progetto definitivo di bonifica dei suoli dell'area di proprietà ENEL PRIOLO"
Priolo	"Progetto Centrale Termoelettrica di Augusta: variante in corso d'opera". Enel S.p.A.
Priolo	Progetto esecutivo dei dragaggi e della cassa di colmata da effettuare nel contesto del Progetto esecutivo in variante della Concessione Demaniale Marittima del Porto Turistico "Marina di Archimede" SOC.MARINA DI ARCHIMEDE
Priolo	Progetto di dregaggio ai sensi dell'articolo 1, comma 996, della legge 27.12.06 n. 296 da effettuare nel contesto degli interventi di riqualificazione funzionale delle banchine del Porto Grande di Siracusa. CITTA' di SIRACUSA.
Priolo	Decreto di autorizzazione in via provvisoria all'avvio dei lavori previsti nel documento "Integrazione alla variante al progetto di bonifica dei suoli della Centrale Augusta" ENEL PRODUZIONE SpA.
Priolo	Decreto di autorizzazione provvisoria all'avvio dei lavori previsti nel "Progetto definitivo degli interventi di messa in sicurezza e bonifica della falda all'interno della rada di Augusta". SOGESID
Priolo	Variante al Progetto definitivo di bonifica dell'area della Centrale Enel di Augusta. ENEL Produzione SpA
Priolo	Approvazione Progetto definitivo di Bonifica Penisola Magnisi (Area ex Vasche di Zavorra)
Sesto San Giovanni	Progetto definitivo di bonifica dei suoli dell'area D.I. 4/06/03.EDISON SpA.
Sesto San Giovanni	Progetto definitivo di bonifica - 1° stralcio collegamento viario tra Viale Italia e Viale Gramsci - area ex Vulcano. SOC. DUCA SrL, TARAS SrL, QUARZO 1990 SrL, EDILCOSTRUZIONI CAPRI SrL e CONSORZIO VULCANO.
Sesto San Giovanni	Variante al Progetto definitivo per la bonifica dei terreni. EDISON SPA.
Sesto San Giovanni	Approvazione del Progetto definitivo di bonifica stralcio dei suoli dell'area sud e Parco est del comparto Vulcano. CONSORZIO VULCANO, ESIODO SRL, QUARZO 1990, TARAS SRL.
Sesto San Giovanni	Progetto definitivo di bonifica stralcio dei suoli - area ex Vulcano Nord Ovest. ESIODO, TARAS, QUARZO 1990,CONS. VULCANO, EDILCOSTRUZIONI CARPI.
Sesto San Giovanni	Progetto definitivo di bonifica dei suoli - area ex Marelli. CENTRO EDISON 2001, FEBBRAIO 2001.
Sesto San Giovanni	Progetto definitivo di bonifica dei suoli - area ex Deca Passavant. LUNA TIBERIA, SEMPER NOVA.
Sesto San Giovanni	Progetto definitivo stralcio fase I - area Centro Edison 2001 - Comparto ABB. CENTRO EDISON 2001, FEBBRAIO 2001.
Sesto San Giovanni	"Progetto definitivo stralcio area ex-Falck-Padiglione didattico espositivo:progetto definitivo di bonifica. Immobiliare Cascina Rubina.
Sesto San Giovanni	"Progetto definitivo di bonifica dei suoli stralcio (fase "Comparto ABB" .Centro Edison 2001 e Febbraio 2001.
Sesto San Giovanni	Progetto definitivo di bonifica - realizzazione della barriera idraulica ai fini della bonifica della falda. Immobiliare Cascina Rubina, Sarca, Marcegaglia, Breda Energia, Centro Edison 2001 e Febbraio 2001, Alstom Ferroviaria, Carbone Burro Panucci, Nichelcrom, Esiodo, Taras, Quarzo 1990, Luna Tiberia, Semper Nova, Edison, Milano Serravalle-Milano Tangenziali.
Sesto San Giovanni	"Progetto definitivo di bonifica suolo e sottosuolo". Alstom Ferroviaria SpA.
Sesto San Giovanni	Progetto definitivo di bonifica suolo e sottosuolo dell'estensione area nord ovest. Esiodo Srl, Quarzo 1990 Srl, Taras Srl, Consorzio Vulcano.



Stato delle procedure per la bonifica di aree contaminate: Progetti di Bonifica con Decreto di approvazione procedurale

Sesto San Giovanni	"Progetto definitivo di bonifica aree Metalcam" SARCA SrL.
Sesto San Giovanni	Autorizzazione in via provvisoria all'avvio dei lavori previsti dal progetto di bonifica delle aree individuate come lotti 1B, 2B, 1C, 2A parte e 2F parte costituenti porzioni delle più vaste Aree ex Falck ubicate nel Sito di Interesse Nazionale Sesto S. Giovanni, nelle quali è prevista la realizzazione della Città della Salute e della Ricerca
Sulcis - Inglesiente - Guspinese	Approvazione del Progetto definitivo di bonifica dei suoli dell'area "Su Stangioni-Sa Foxi". EURALLUMINA S.p.A.
Sulcis - Inglesiente - Guspinese	"Progetto definitivo di bonifica del Punto Vendita Tamoil n. 8446 nel Comune di Portoscuso". TAMOIL S.p.A.
Sulcis - Inglesiente - Guspinese	"Progetto operativo di bonifica della discarica di rifiuti solidi urbani sita in località Sa Piramide"-COMUNE DI PORTOSCUSO
Sulcis - Inglesiente - Guspinese	Progetto di bonifica delle acque di falda - POLIMERI EUROPA
Sulcis - Inglesiente - Guspinese	Progetto Operativo di Messa in Sicurezza Permanente. COMUNE PORTOSCUSO.
Sulcis - Inglesiente - Guspinese	Autorizzazione in via provvisoria del "Progetto unico di bonifica" sui Lavori di costruzione della nuova SS 195 Sulcitana.
Taranto	Progetto definitivo di bonifica della falda acquifera sottostante la raffineria ex AgipPetroli di TARANTO, oggi ENI S.p.A. DIVISIONE REFINING & MARKETING.
Taranto	"Progetto definitivo di bonifica-suolo e sottosuolo-della Raffineria di TARANTO". ENI Divisione Refining & Marketing SpA.
Taranto	"Variante del Progetto definitivo di bonifica delle acque di falda della Raffineria di TARANTO". ENI Divisione Refining & Marketing SpA.
Taranto	"Progetto di bonifica dei terreni interessati dal metanodotto". SNAM RETE GAS SpA.
Taranto	Progetto definitivo degli interventi di messa in sicurezza e bonifica della falda in area ex Yard Belleli. AUTORITA' PORTUALE TARANTO.
Taranto	Progetto definitivo degli interventi di mise e bonifica falda in area ex Yard Bellely, funzionale alla realizzazione della cassa di colmata c.d.ampliamento del V sporgente. SOGESID
Taranto	Progetto di bonifica della falda. CEMENTIR ITALIA SpA.
Taranto	Progetto di dragaggio e connessa vasca di contenimento dei fanghi di dragaggio contenuto nell'elaborato progettuale "Piastra portuale di Taranto" trasmesso da Taranto Logistica Spa con nota del 2 aprile 2012 .
Terni Papigno	Progetto di messa in sicurezza permanente vecchia discarica zona B. Ultimo aggiornamento. THYSSENKRUPP ACCIAI SPECIALI TERNI SPA
Trento nord	Progetto definitivo di bonifica delle Rogge Demaniali. PROVINCIA AUTONOMA TRENTO.
Trieste	Progetto definitivo di bonifica dell' area "LN1 ex raffineria Aquila". TESECO S.p.A.
Trieste	"Progetto definitivo di bonifica dell'area LN4 Ex Raffineria Aquila". TESECO
Trieste	"Progetto definitivo di bonifica dell' area LI1 Ex raffineria Aquila" ricadente nel sito di interesse nazionale di "Trieste". TESECO
Trieste	Progetto di bonifica del sito per il nuovo impianto di depurazione di Servola. Revisione 01.
Venezia (Porto Marghera)	Progetto definitivo per l'area interessata dalla costruzione del nuovo impianto di ossido di Carbonio ed idrogeno Rep. TD12. ENICHEM SpA.
Venezia (Porto Marghera)	Progetto definitivo "Corti femminili nel Villaggio San Marco". COMUNE VENEZIA.
Venezia (Porto Marghera)	Progetto definitivo dell'area del Parco di San Giuliano Lotti A1 (parte) - A2 D.I. n. 133/RIBO/M/DI/B del 21/05/02. COMUNE VENEZIA.
Venezia (Porto Marghera)	Progetto di variante "Stabilimento di Porto Marghera. Messa in sicurezza delle zone 45 e 48 - Progetto di variante per l'ampliamento dell'area cinturata" D.I. n. 635/RIBO/M/D/DI/B/ del 24/02/03. ENICHEM SpA.
Venezia (Porto Marghera)	Progetto definitivo "Piano di bonifica del terreno contaminato delle Corti Femminili del Villaggio San Marco, Mestre. Estensione della bonifica alle aree del parcheggio prospiciente V. Lamberti e delle stradine di collegamento V.le Vespucci /Corte Corallina" D.I. del 24/03/03. COMUNE VENEZIA.
Venezia (Porto Marghera)	Progetto definitivo "Relazione Tecnica descrittiva delle attività di caratterizzazione condotte e progetto preliminare e definitivo di bonifica dell'area interessata dal progetto dell'impianto Dp3 - Area Vacuum presso la Raffineria ENI S.p.A. di Venezia" ENI S.p.A. DIVISIONE REFINING & MARKETING.
Venezia (Porto Marghera)	Progetto def. di bonifica della falda sottostante parte della macroisola "Nuovo Petrolchimico" e parte della macroisola "Vecchio Petrolch." SYNDIAL e coinsediate
Venezia (Porto Marghera)	Progetto definitivo di bonifica dei terreni con misure di sicurezza-Area Vecchio Petrolchimico", ricadente nel sito di interesse nazionale di "Venezia-Porto MargheraPorto Marghera." SYNDIAL
Venezia (Porto Marghera)	Progetto definitivo di bonifica dei terreni con misure di sicurezza-Area Nuovo Petrolchimico", ricadente nel sito di interesse nazionale di "Venezia-Porto MargheraPorto Marghera." SYNDIAL
Venezia (Porto Marghera)	Progetto definitivo di bonifica dei terreni con misure di sicurezza dell'area ex AM8-SYNDIAL SPA
Venezia (Porto Marghera)	Progetto definitivo di bonifica dei terreni con misure di sicurezza-Area Nuovo Petrolchimico-Syndial - isola 46-SYNDIAL S.P.A
Venezia (Porto Marghera)	Progetto definitivo di bonifica "Area depuratore Vesta di Fusina - I stralcio: aree scavi costruzione IV linea" -SOC. VERITAS
Venezia (Porto Marghera)	Progetto definitivo di bonifica "Area depuratore Vesta di Fusina -II stralcio: aree di scavo per la costruzione delle opere del Progetto Integrato Fusina" -VERITAS SOC
Venezia (Porto Marghera)	"Progetto definitivo di bonifica dei suoli dell'Area ex Alcoa - via dell'elettronica". DEMONT AMBIENTE SOC



Stato delle procedure per la bonifica di aree contaminate: Progetti di Bonifica con Decreto di approvazione procedurale

Venezia (Porto Marghera)	"Progetto definitivo di bonifica con misure di sicurezza relativo all'area dello scoperto di pertinenza della Scuola materna di Villaggio San Marco a Mestre". Comune di Venezia.
Venezia (Porto Marghera)	"Progetto definitivo di bonifica dell'area Moranzani B". Syndial.
Venezia (Porto Marghera)	"Progetto definitivo di bonifica dell'area Malcontenta C". Syndial.
Venezia (Porto Marghera)	"Progetto di bonifica di riqualificazione ambientale del basso corso del fiume Marzenego-Osellino "Consorzio di bonifica Dese Sile
Venezia (Porto Marghera)	"Progetto definitivo di bonifica dei suoli. Venezia Tecnologie S.p.A.
Venezia (Porto Marghera)	"Progetto definitivo di bonifica della falda del sito Venezia Tecnologie S.p.A.
Venezia (Porto Marghera)	"Progetto definitivo di bonifica dei terreni con misure di sicurezza del sito ex MASI". SERVIZI PORTO MARGHERA SCARL
Venezia (Porto Marghera)	"Progetto definitivo di bonifica dei terreni con misure di sicurezza del sito SYNDIAL-Area Polimeri Europa SpA".
Venezia (Porto Marghera)	"Progetto definitivo di bonifica delle acque di falda del sito CTE azotati. Edison S.p.A.
Venezia (Porto Marghera)	"Progetto di bonifica con misure di messa in sicurezza permanente della porzione nord di 23 ha nell'ambito dell'area 43 ettari a Porto Marghera (VE)". MAGISTRATO ALLE ACQUE
Venezia (Porto Marghera)	"Progetto di bonifica dei suoli dell'area ex San Marco di TRANSPED S.p.A." TRANSPED S.p.A.
Venezia (Porto Marghera)	Decreto di autorizzazione in via provvisoria all'avvio dei lavori previsti nel "Progetto preliminare e definitivo di bonifica della Darsena terminale del Canale Industriale Ovest (revisioneI) (AUT.PORTUALE)
Venezia (Porto Marghera)	Elaborato tecnico complessivo del Progetto Preliminare e Definitivo con misure di sicurezza delle acque di impregnazione del riporto e di prima falda dell'area deposito Decal Spa-giugno 2008"-DECAL SPA
Venezia (Porto Marghera)	Elaborato tecnico complessivo del Progetto Preliminare e Definitivo dei suoli dell'area deposito Decal Spa-giugno 2008"-DECAL SPA
Venezia (Porto Marghera)	Progetto definitivo di bonifica dei terreni con misure di sicurezza del sito Syndial spA - Area Arkema Srl. ARKEMA Srl.
Venezia (Porto Marghera)	Progetto di bonifica dei suoli relativo all'ampliamento del Parco ferroviario e alla sistemazione di via dell'Azoto. AUTORITA' PORTUALE DI VENEZIA.
Venezia (Porto Marghera)	Progetto definitivo di bonifica dei suoli (Via dell'Elettricità 21) - INTERPORTO DI VENEZIA SPA
Venezia (Porto Marghera)	Decreto di autorizzazione in via provvisoria all'avvio dei lavori previsti nel "Progetto definitivo di bonifica con misure di sicurezza dell'area del Polo Nautico di San Giuliano - Mestre (Venezia) - Rev. Marzo 2010" COMUNE DI VENEZIA.
Venezia (Porto Marghera)	Progetto di bonifica dei suoli e della falda del sito Montefibre. VENICE NEW PORT CONTAINER AND LOGISTICS SpA.
Venezia (Porto Marghera)	"Progetto definitivo di bonifica dell'area ex Ausidet - Messa in sicurezza permanente Bacino SR14 e Vasca di sedimentazione Ex Agricoltura"-SYNDIAL SpA
Venezia (Porto Marghera)	Variante Progetto def.bonifica dei terreni con misure di sicurezza-Area Nuovo Petrolchimico del 2 luglio 2008 (prot.4755/QDV/DI/B). AUT. PORT. VENEZIA
Venezia (Porto Marghera)	"Progetto definitivo di bonifica dei terreni con misure di sicurezza del sito ex MASI". Sistema integrato marghera ambiente srl ex servizi porto marghera
Venezia (Porto Marghera)	Progetto definitivo di bonifica dell'area ex Aluvenice sita in Marghera Via dei Sali n. 3 SIDERURGICA GABRIELLI SPA
Venezia (Porto Marghera)	Progetto di bonifica della falda del Parco Scientifico Tecnologico Vega. VEGA - PARCO SCIENTIFICO TECNOLOGICO DI VENEZIA Scarl
Venezia (Porto Marghera)	Documento unitario conclusivo dell'iter di approvazione degli interventi di bonifica delle aree Docks Venezia Srl - Sin Porto Marghera. DOCKS VENEZIA Srl.
Venezia (Porto Marghera)	Progetto definitivo di bonifica dei suoli dell'area del parcheggio dirigenziale della centrale ENEL di Porto Marghera. ENEL PRODUZIONE SpA.
Venezia (Porto Marghera)	Progetto definitivo di bonifica dell'area ex Telecom. Figura 11 Srl.
Venezia (Porto Marghera)	Progetto di bonifica dei suoli dell'area ex POS. SONORA Srl
Venezia (Porto Marghera)	Progetto operativo di rimozione terreni contaminati relativo all'area ex Abibes a Porto Marghera. CONSORZIO TECNOLOGICO VENEZIANO Srl.
Venezia (Porto Marghera)	Progetto di bonifica dei suoli dell'area ex deposito ACTV. ASPIAG Service Srl
Venezia (Porto Marghera)	Variante della titolarità dalla Syndial alla MEDIO PIAVE MARGHERA del Prog. Def. di bonifica dei terreni con misure di sicurezza Nuovo Petrol. decreto Ministero dell'Ambiente del 2/7/08 prot.4755
Venezia (Porto Marghera)	Progetto operativo di bonifica area SIMAR spa (seconda revisione)
Venezia (Porto Marghera)	Progetto di bonifica e messa in sicurezza Isole 59 e 61
Venezia (Porto Marghera)	Variante della titolarità dalla Syndial Spa alla Arkema Srl del Progetto definitivo di bonifica dei terreni con misure di sicurezza-Area Vecchio Petrolchimico approvato con decreto del Ministero dell'Ambiente del 2 luglio 2008 prot.4753/QDV/DI/B limitatamente ad un'area
Venezia (Porto Marghera)	Autorizzazione in via provvisoria del "Progetto di bonifica dell'area di Via Ca' Marcello n. 7 a Mestre"
Venezia (Porto Marghera)	Revisione del Progetto di bonifica delle acque di falda.