



Ministero dell'Ambiente e della Tutela del Territorio del Mare

Direzione Generale per la Salvaguardia del Territorio e delle Acque

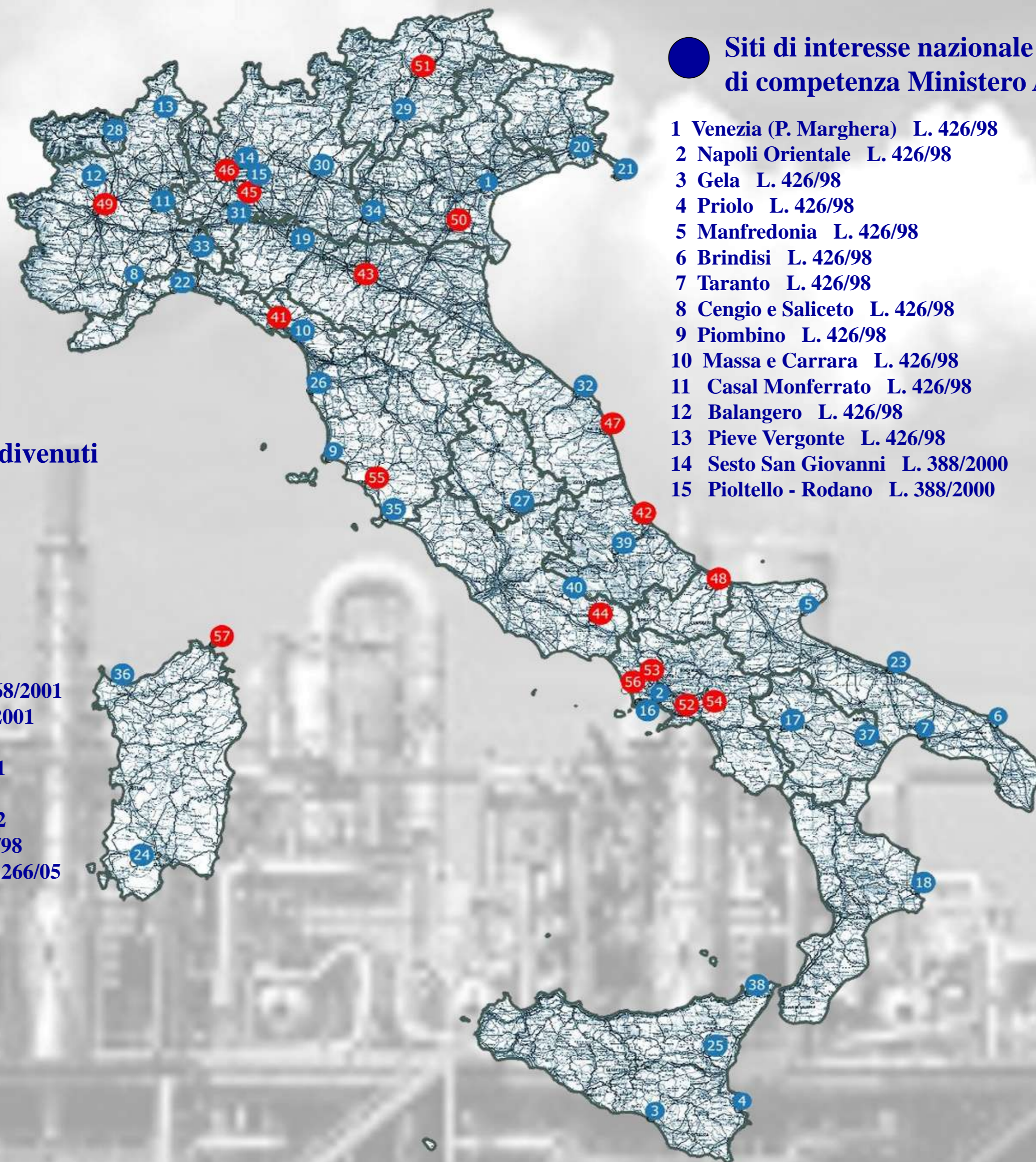


S.I.N.

Siti di Interesse Nazionale



*Stato delle procedure per la bonifica
Giugno 2016*



Siti di interesse nazionale rimasti di competenza Ministero Ambiente

- 1 Venezia (P. Marghera) L. 426/98
- 2 Napoli Orientale L. 426/98
- 3 Gela L. 426/98
- 4 Priolo L. 426/98
- 5 Manfredonia L. 426/98
- 6 Brindisi L. 426/98
- 7 Taranto L. 426/98
- 8 Cengio e Saliceto L. 426/98
- 9 Piombino L. 426/98
- 10 Massa e Carrara L. 426/98
- 11 Casal Monferrato L. 426/98
- 12 Balangero L. 426/98
- 13 Pieve Vergonte L. 426/98
- 14 Sesto San Giovanni L. 388/2000
- 15 Pioltello - Rodano L. 388/2000
- 16 Napoli Bagnoli - Coroglio L. 388/2000
- 17 Tito D.M. 468/2001
- 18 Crotona - Cassano - Cerchiara D.M. 468/2001
- 19 Fidenza D.M. 468/2001
- 20 Laguna di Grado e Marano D.M. 468/2001
- 21 Trieste D.M. 468/2001
- 22 Cogoletto D.M. 468/2001
- 23 Bari D.M. 468/2001
- 24 Sulcis D.M. 468/2001
- 25 Biancavilla D.M. 468/2001
- 26 Livorno D.M. 468/2001
- 27 Terni D.M. 468/2001
- 28 Emares D.M. 468/2001
- 29 Trento nord D.M. 468/2001
- 30 Brescia L. 179/2002
- 31 Broni L. 179/2002
- 32 Falconara Marittima L. 179/2002
- 33 Serravalle Scivia L. 179/2002
- 34 Laghi di Mantova L. 179/2002
- 35 Orbetello (area ex SITOCO) L. 179/2002
- 36 Porto Torres L. 179/2002
- 37 Val Basento L. 179/2002
- 38 Milazzo L. 266/05
- 39 Bussi sul Tirino D.M.Ambiente 28/05/08
- 40 Bacino del fiume Sacco L. 248/05 (in fase di perimetrazione)

Siti di interesse nazionale divenuti di competenza regionale

- 41 Pitelli L. 426/98
- 42 Fiumi Saline e Alento D.M. 468/2001
- 43 Sassuolo D.M. 468/2001
- 44 Frosinone D.M. 468/2001
- 45 Milano - Bovisa D.M. 468/2001
- 46 Cerro al Lambro D.M. 468/2001
- 47 Basso bacino del fiume Chienti D.M. 468/2001
- 48 Campobasso - Guglionesi II D.M. 468/2001
- 49 Basse di Stura (Torino) D.M. 468/2001
- 50 Mardimago - Ceregnano D.M. 468/2001
- 51 Bolzano D.M. 468/2001
- 52 Aree del Litorale Vesuviano L. 179/2002
- 53 Litorale Domizio Flegreo e A.A. L. 426/98
- 54 Bacino Idrografico del fiume Sarno L. 266/05
- 55 Strillaie D.Lgs. 152/06
- 56 Pianura D.M.Ambiente 11/04/08
- 57 La Maddalena



Stato delle procedure per la bonifica di aree contaminate:

Situazione dell'iter procedurale nei siti

Quadro riassuntivo bonifica terreni

SITO		Perimetrazione (ettari)	% di aree a terra caratterizzate rispetto alla superficie del SIN	% di aree a terra con progetto messa in sicurezza/bonifica presentato rispetto alla superficie del SIN	% di aree con progetto di messa in sicurezza/bonifica approvato con decreto rispetto alla superficie del SIN	% di aree con procedimento concluso (rispetto a superficie SIN) (concentrazioni < CSC o CSR.)
Balangero	L. 426/98, D.M. 10/01/2000	314	100%	5%	5%	0%
Bari Fibronit	D.M. 468/2001, D.M. 08/07/2002	15	100%	75%	75%	0%
Biancavilla	D.M. 468/2001, D.M. 18/07/2002	330	100%	100%	100%*	0%
Brescia Caffaro	L. 179/2002, D.M. 24/02/2003	262	31%	15%	15%	1%
Brindisi	L. 426/98	5851	89%	12%	8%	6%
Broni	L. 179/2002, D.M. 26/11/2002	14	71%	70%	70%	0%
Bussi sul Tirino	D.M.Ambiente 28/05/08	234	32%	0%	0%	1%
Casale Monferrato	L. 426/98, D.M 10/01/2000	74325	100%	100%	100%*	0%
Cengio e Saliceto (Stabilimento)	L. 426/98, D.M del 20.10.99	77	100%	100%	100%	0%
Cogoleto	D.M. 468/2001, DM 8/07/2002	45	100%	72%	22%	0%
Crotone	D.M. 468/2001, D.M. 26/11/2002	530	51%	30%	26%	12%
Emarese	D.M. 468/2001, D.M. 26/11/2002, D.M. 06/10/2006	15	100%	100%	27%	0%
Falconara Marittima	L. 179/2002, D.M. 26/02/2003	108	90%	3%	3%	0%
Fidenza	D.M. 468/2001, D.M.16/10/2002	25	100%	91%	91%	10%
Gela	L. 426/98, D.M. del 10.01.2000	795	100%	13%	8%	0%
Laghi di Mantova	L. 179/2002, D.M. del 7 febbraio 2003	618	60%	30%	3%	3%
Laguna di Grado e Marano	D.M. 468/2001/D.M. 222/2012	208	100%	97%	97%	3%
Livorno	D.M. 468/2001 D.M. 147 - 22 maggio 2014	206	100%	100%	0%	0%
Manfredonia	L. 426/98	216	100%	19%	19%	18%
Massa e Carrara	L. 426/98/D.M. 312 29/10/2013	116	100%	39%	25%	4%

* Percentuale riferita agli interventi di mise per le aree in cui è stata riscontrata presenza di fibre di fluoroedenite e potenziali sorgenti di contaminazione nel SIN di Biancavilla e Casale Monferrato. La percentuale potrebbe variare se dovessero essere riscontrate ulteriori potenziali sorgenti di contaminazione ad oggi non evidenziate.



Stato delle procedure per la bonifica di aree contaminate:

Situazione dell'iter procedurale nei siti

Quadro riassuntivo bonifica terreni

SITO		Perimetrazione (ettari)	% di aree a terra caratterizzate rispetto alla superficie del SIN	% di aree a terra con progetto messa in sicurezza/bonifica presentato rispetto alla superficie del SIN	% di aree con progetto di messa in sicurezza/bonifica approvato con decreto rispetto alla superficie del SIN	% di aree con procedimento concluso (rispetto a superficie SIN) (concentrazioni < CSC o CSR.)
Milazzo	L. 266/05, D.M. del 11.08.2006	549	61%	20%	20%	20%
Napoli Bagnoli - Coroglio	L. 388/2000 D.M. 8/8/2014	249	94%	94%	94%	0%
Napoli Orientale	L. 426/98	834	54%	18%	16%	4%
Orbetello (area ex SITOCO)	L. 179/2002, D.M. 2/12/2002, D.M.26.11.2007, O.P.C.M. n.3841 del 19.01.2010	204	31%	0%	0%	0%
Pieve Vergonte (Stabilimento)	L. 426/98, D.M. del 10/01/2000	42	100%	100%	100%	0%
Pioltello - Rodano	L. 388/2000, D.M. del 31/08/01	85	98%	85%	33%	13%
Piombino	L. 426/98, D.M.10/1/2000, D.M. 7/04/2006	931	100%	17%	6%	4%
Porto Torres	L. 179/2002, D.M. 07/02/2003, D.M. 3 agosto 2005	1874	71%	50%	8%	11%
Priolo	L. 426/98	5814	47%	17%	13%	8%
Serravalle Scrivia	L. 179/2002	74	19%	9%	9%	0%
Sesto San Giovanni	L. 388/2000, D.M. 31 agosto 2001	255	100%	81%	33%	20%
Sulcis - Iglesias - Guspinese ¹	D.M. 468/2001, D.M. 12/03/2003	11.473	44%	6%	6%	29%
Taranto	L. 426/98, D.M. 10/01/2000	4383	43%	7%	7%	8%
Terni	D.M. 468/2001, D.M. 08/07/2002	655	94%	1%	1%	27%
Tito	D.M. 468/2001, D.M. 08 luglio 2002	315	14%	8%	8%	4%
Trento nord	D.M. 468/2001, D.M.08/07/2002 G.U. n.232 del 03/10/2002	24	90%	46%	46%	0%
Trieste	D.M. 468/2001, D.M. 24/02/2003 G.U. n.121 del 27/05/2003	506	80%	29%	15%	6%
Val Basento	L. 179/2002, D.M. 26 febbraio 2003	3330	100%	1%	1%	88%
Venezia Porto Marghera	L. 426/98/D.M. 144/2013	1621	92%	68%	61%	14%

¹ Il SIN Sulcis - Iglesias - Guspinese è in fase di ripermetrazione, pertanto si è scelto di elaborare le percentuali sulla base della perimetrazione "Aree industriali" ed "Aree di competenza del MATTM" individuate dalla delibera Regionale n. 27/13 del 01/06/2011



Stato delle procedure per la bonifica di aree contaminate:

Situazione dell'iter procedurale nei siti

Quadro riassuntivo bonifica falda

SITO		Perimetrazione (ettari)	% di aree a terra caratterizzate rispetto alla superficie del SIN	% di aree a terra con progetto messa in sicurezza/bonifica presentato rispetto alla superficie del SIN	% di aree con progetto di messa in sicurezza/bonifica approvato con decreto rispetto alla superficie del SIN	% di aree con procedimento concluso (rispetto a superficie SIN) (concentrazioni < CSC o CSR.)
Balangero	L. 426/98, D.M. 10/01/2000	314	100%	100%	100%	0%
Bari - Fibronit	D.M. 468/2002, D.M. 08/07/2002	15	100%	75%	75%	15%
Biancavilla	D.M. 468/2001, D.M. 18/07/2002	330	100%	0%	0%	0%
Brescia	L. 179/2002, D.M. 24/02/2003	2109	8%	1%	0%	0%
Brindisi	L. 426/98	5851	89%	16%	16%	8%
Broni	L. 179/2002, D.M. 26/11/2002	14	70%	0%	0%	70%
Bussi sul Tirino	D.M.Ambiente 28/05/08	234	32%	0%	0%	0%
Casal Monferrato	L. 426/98, D.M 10/01/2000,	74325	100%	100%	100%	0%
Cengio e Saliceto (Stabilimento)	L. 426/98, D.M del 20.10.99	77	100%	100%	100%	0%
Cogoleto	D.M. 468/2001, DM 8/07/2002	45	100%	22%	22%	0%
Crotone	D.M. 468/2001, D.M. 26/11/2002	530	53%	16%	12%	11%
Emarese	D.M. 468/2001, D.M. 26/11/2002, D.M. 06/10/2006	15	100%	0%	0%	100%
Falconara Marittima	L. 179/2002, D.M. 26/02/2003	108	90%	66%	66%	1%
Fidenza	D.M. 468/2001, D.M.16/10/2002	25	100%	91%	91%	10%
Gela	L. 426/98, D.M. del 10.01.2000	795	100%	54%	54%	0%
Laghi di Mantova	L. 179/2002, D.M. del 7 febbraio 2003	618	60%	30%	14%	1%
Laguna di Grado e Marano	D.M. 468/2001/D.M. 222/2012	208	100%	97%	97%	3%
Livorno	D.M. 468/2001 D.M. 147 - 22 maggio 2014	206	100%	95%	0%	0%
Manfredonia	L. 426/98	216	100%	78%	78%	0%
Massa e Carrara	L. 426/98/D.M. 312 29/10/2013	116	100%	15%	15%	0%



Stato delle procedure per la bonifica di aree contaminate:

Situazione dell'iter procedurale nei siti

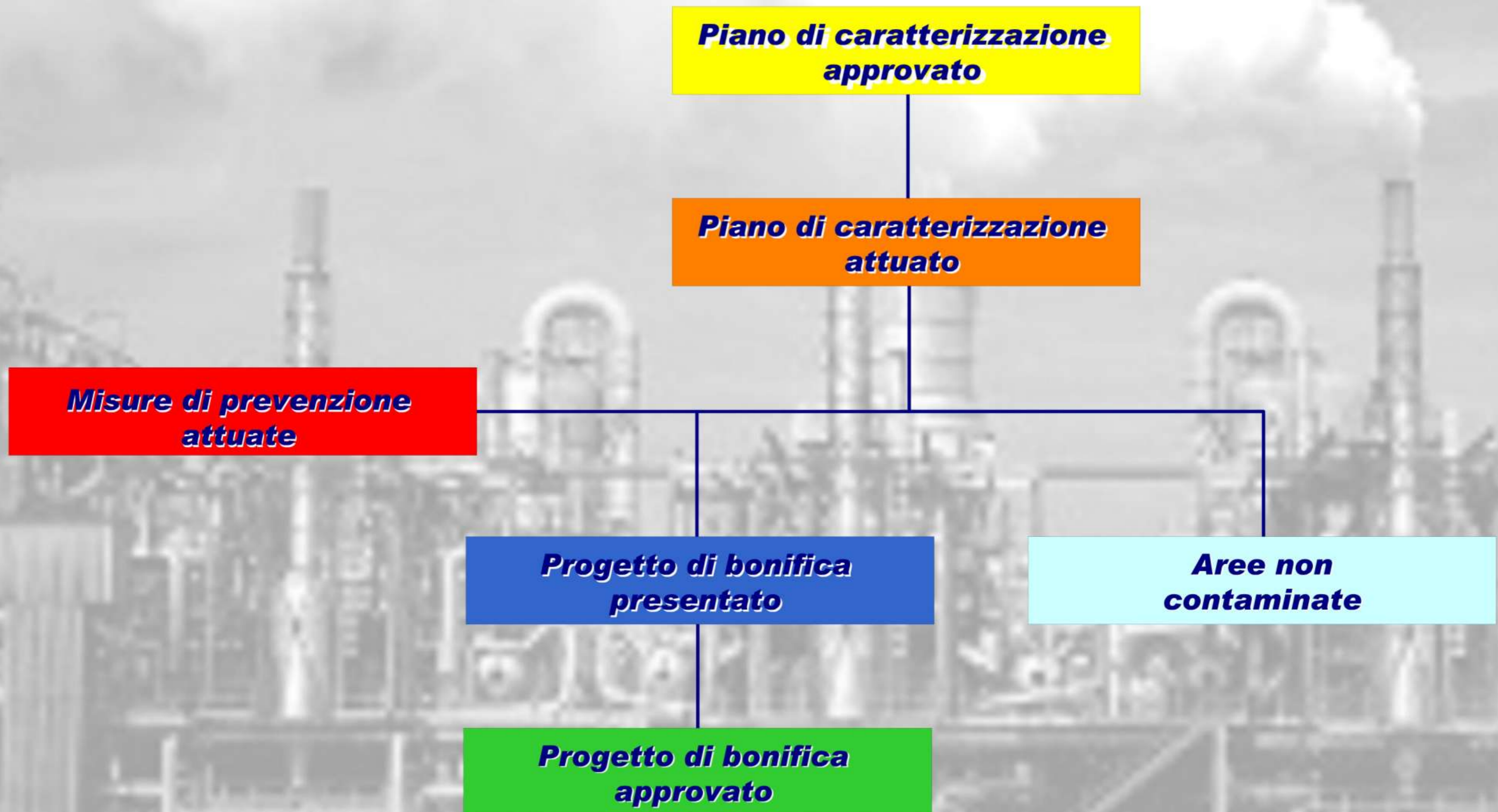
Quadro riassuntivo bonifica falda

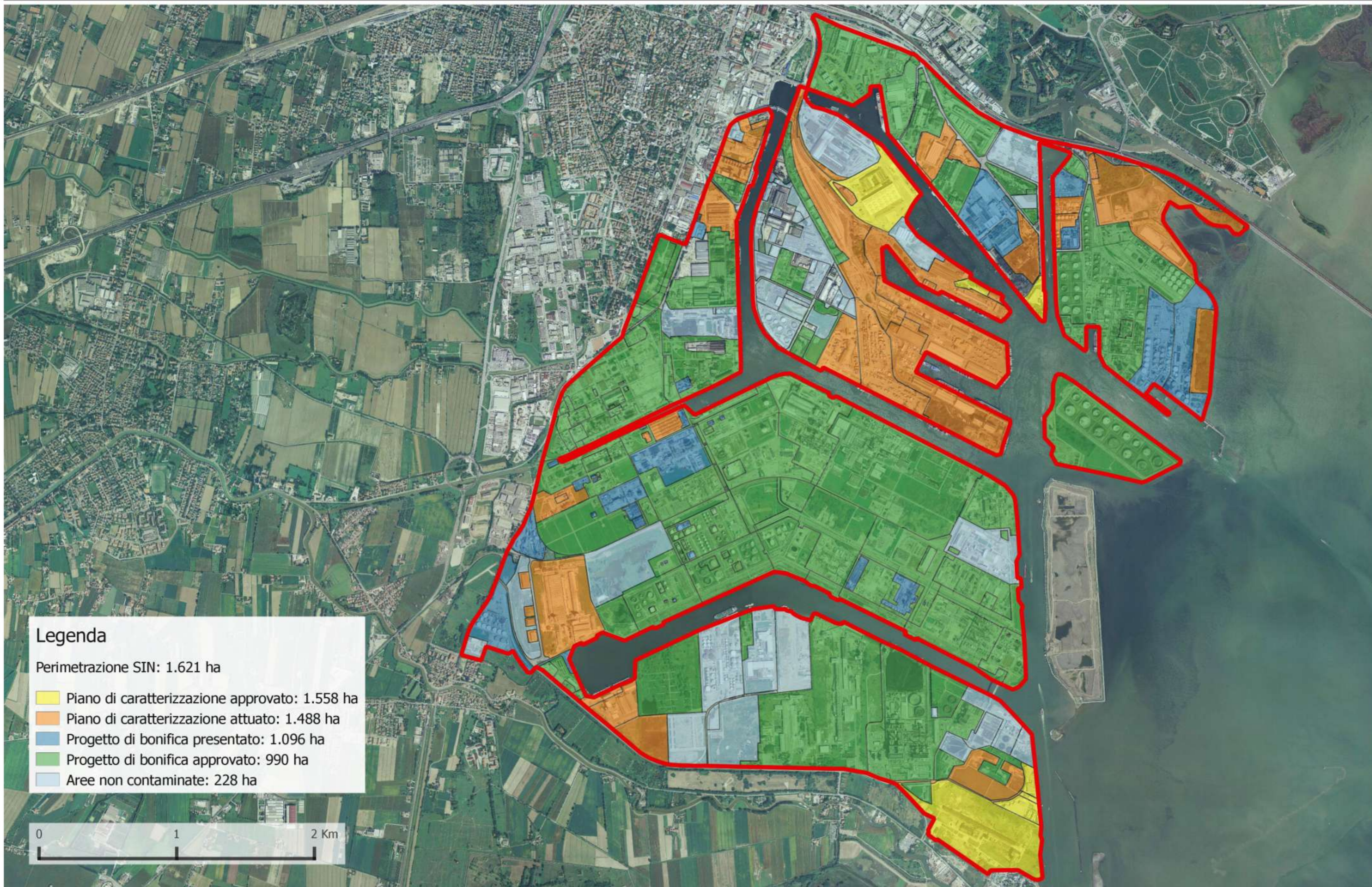
SITO		Perimetrazione (ettari)	% di aree a terra caratterizzate rispetto alla superficie del SIN	% di aree a terra con progetto messa in sicurezza/bonifica presentato rispetto alla superficie del SIN	% di aree con progetto di messa in sicurezza/bonifica approvato con decreto rispetto alla superficie del SIN	% di aree con procedimento concluso (rispetto a superficie SIN) (concentrazioni < CSC o CSR.)
Milazzo	L. 266/05, D.M. del 11.08.2006	549	62%	39%	39%	19%
Napoli Bagnoli - Coroglio	L. 388/2000 D.M. 8/08/2014	249	94%	94%	94%	0%
Napoli Orientale	L. 426/98	834	54%	20%	16%	16%
Orbetello (area ex SITOCO)	L. 179/2002, D.M. 2/12/2002, D.M.26.11.2007, O.P.C.M. n.3841 del 19.01.2010	204	31%	20%	20%	0%
Pieve Vergonte (Stabilimento)	L. 426/98, D.M. del 10/01/2000	42	100%	100%	100%	0%
Pioltello - Rodano	L. 388/2000, D.M. del 31/08/01	85	98%	0%	0%	0%
Piombino	L. 426/98, D.M.10/1/2000, D.M. 7/04/2006	931	100%	2%	2%	4%
Porto Torres	L. 179/2002, D.M. 07/02/2003, D.M. 3 agosto 2005	1874	71%	65%	65%	2%
Priolo	L. 426/98	5814	47%	26%	18%	8%
Serravalle Scrivia	L. 179/2002	74	19%	9%	9%	0%
Sesto San Giovanni	L. 388/2000, D.M. 31 agosto 2001	255	100%	100%	100%	0%
Sulcis - Iglesiente - Guspinese ¹	D.M. 468/2001, D.M. 12/03/2003	11.473	44%	10%	9%	29%
Taranto	L. 426/98, D.M. 10/01/2000	4383	43%	8%	8%	7%
Terni	D.M. 468/2001, D.M. 08/07/2002	655	94%	0%	0%	2%
Tito	D.M. 468/2001, D.M. 08 luglio 2002	315	14%	8%	8%	4%
Trento nord	D.M. 468/2001, D.M.08/07/2002 G.U. n.232 del 03/10/2002	24	90%	46%	46%	0%
Trieste	D.M. 468/2001, D.M. 24/02/2003 G.U. n.121 del 27/05/2003	506	80%	5%	5%	6%
Val Basento	L. 179/2002, D.M. 26 febbraio 2003	3330	100%	1%	1%	88%
Venezia (P. Marghera)	L. 426/98/D.M. 144/2013	1621	92%	67%	63%	9%

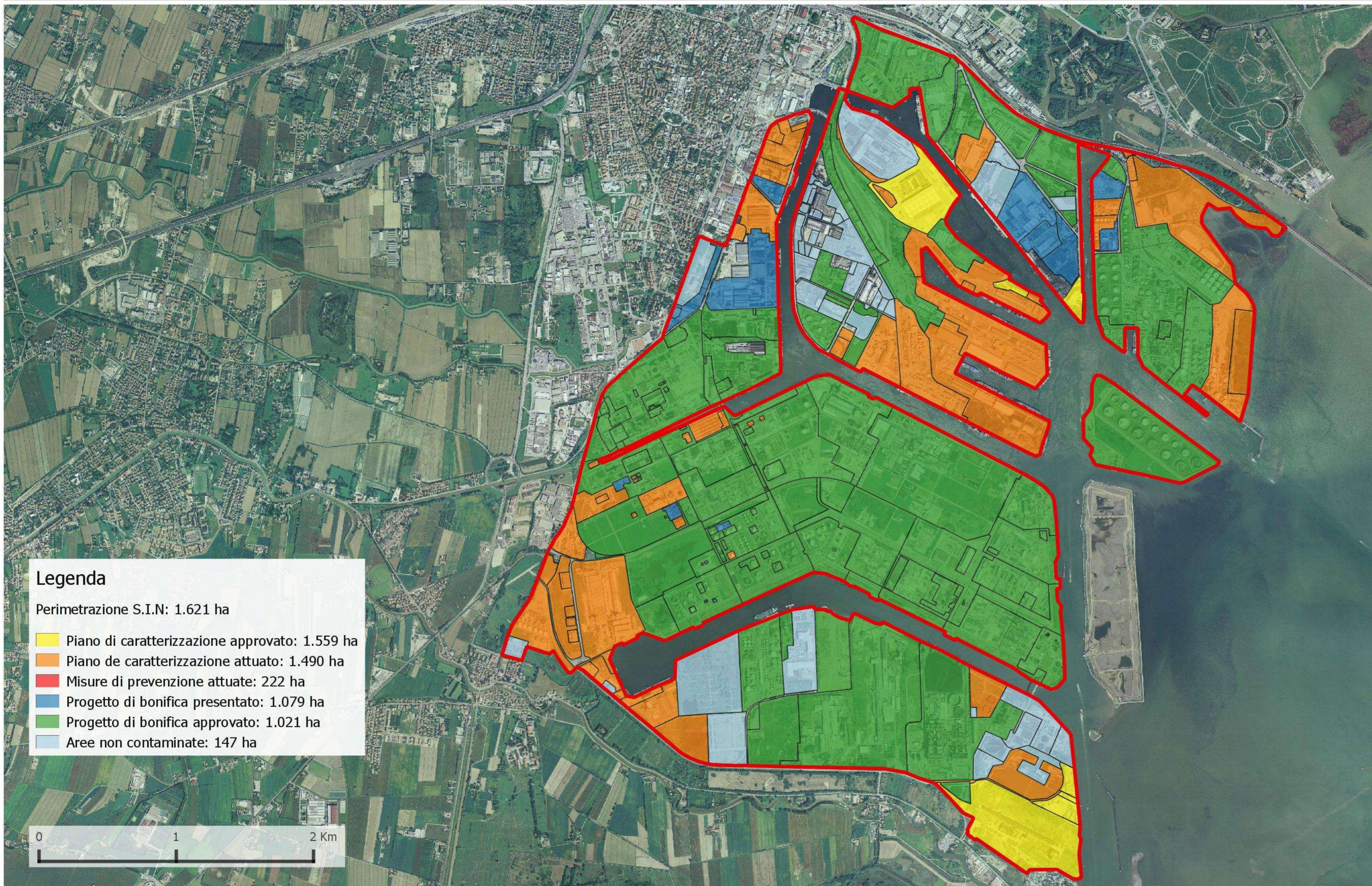
¹ Il SIN Sulcis – Iglesiente – Guspinese è in fase di ripermutazione, pertanto si è scelto di elaborare le percentuali sulla base della perimetrazione "Aree industriali" ed "Aree di competenza del MATTM" individuate dalla delibera Regionale n. 27/13 del 01/06/2011

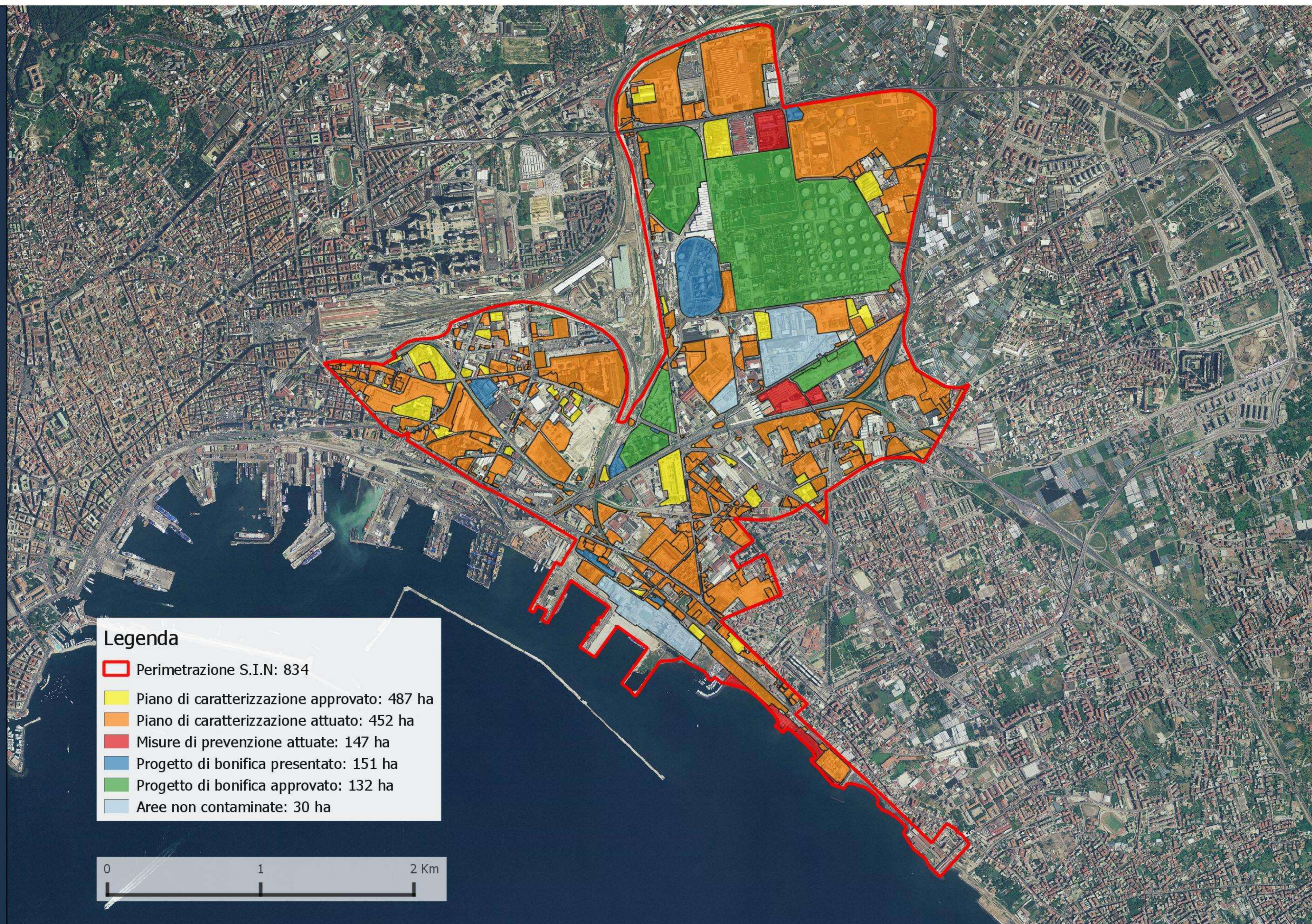


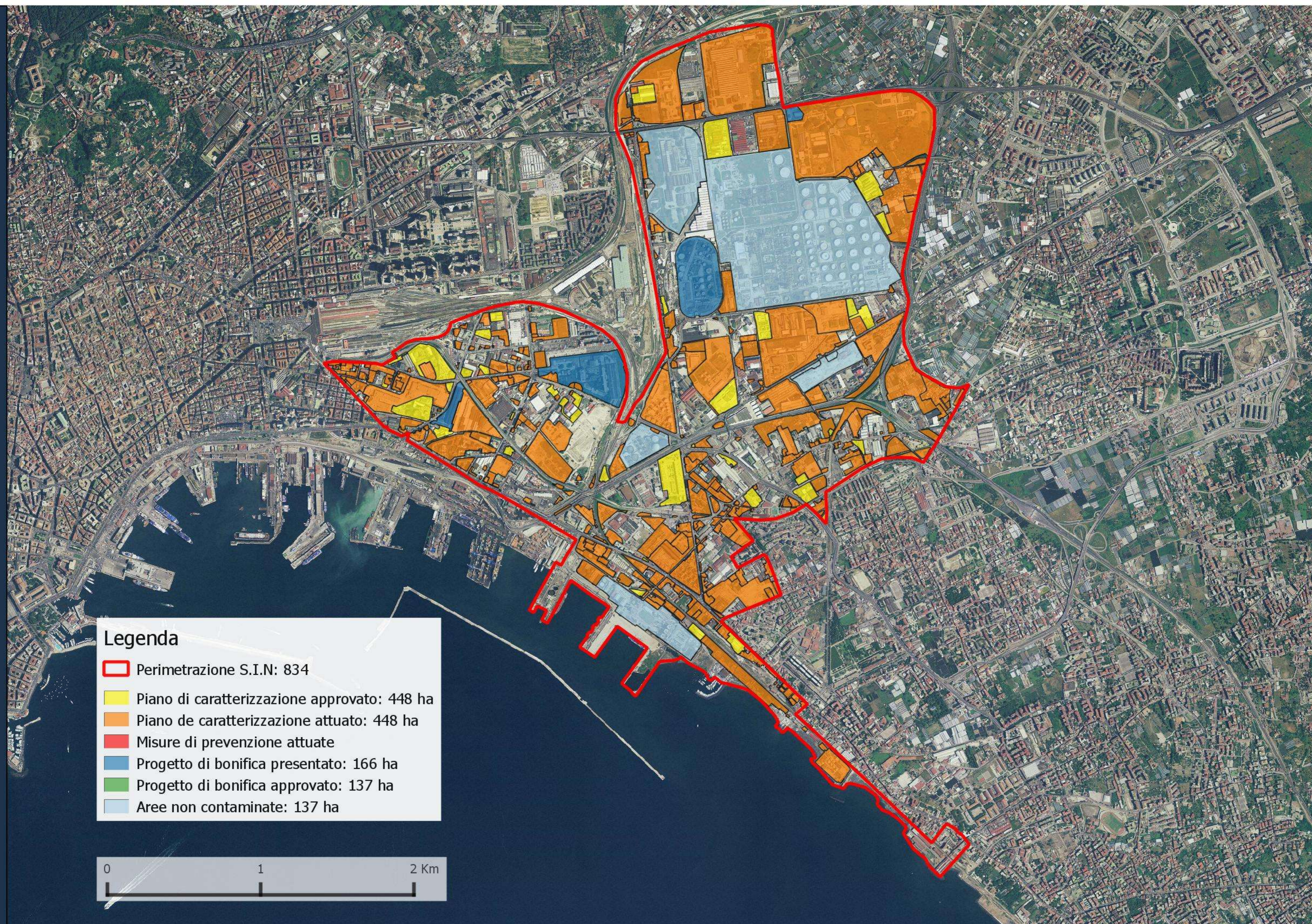
Iter delle procedure per la bonifica di aree contaminate:

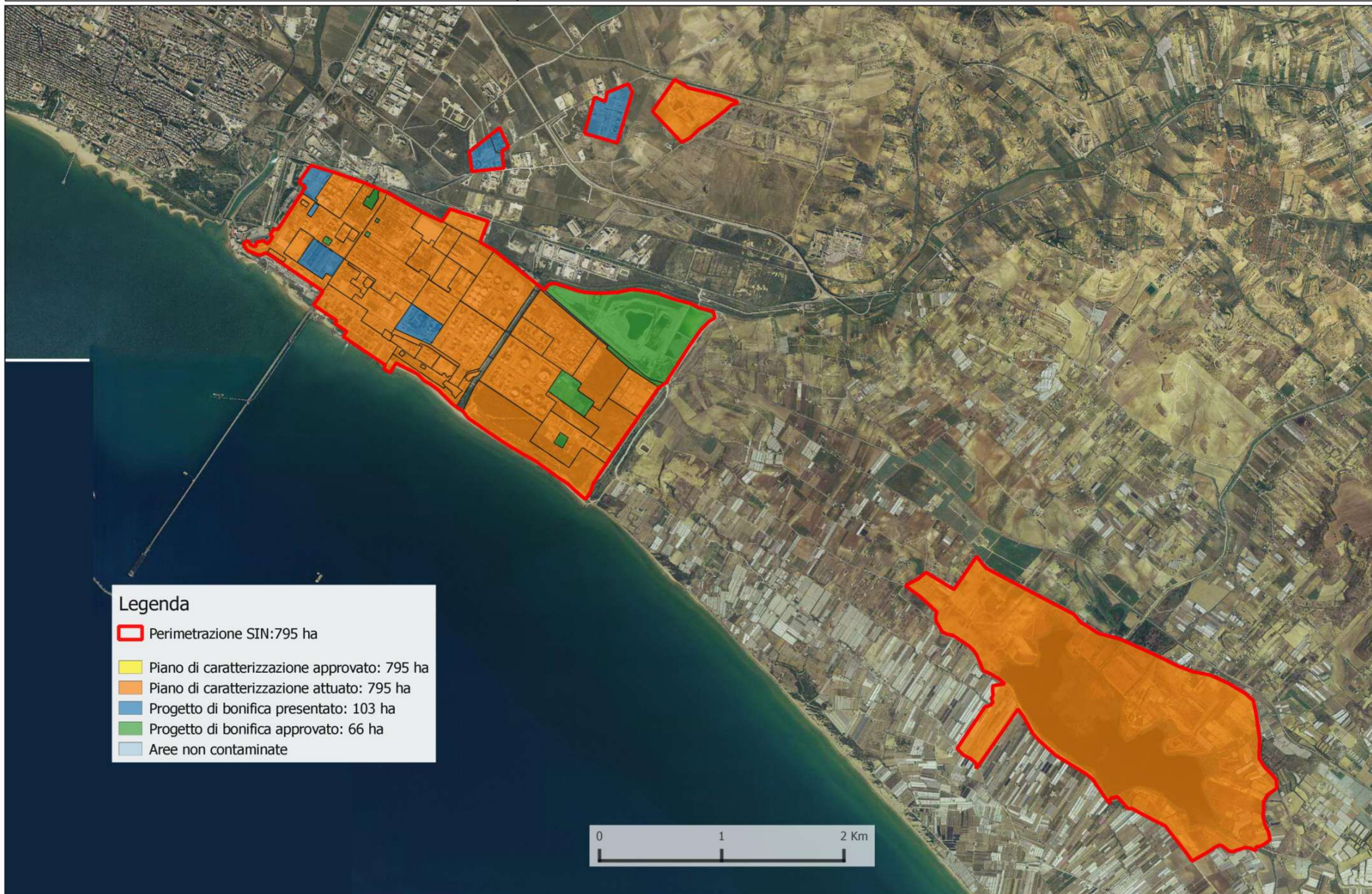


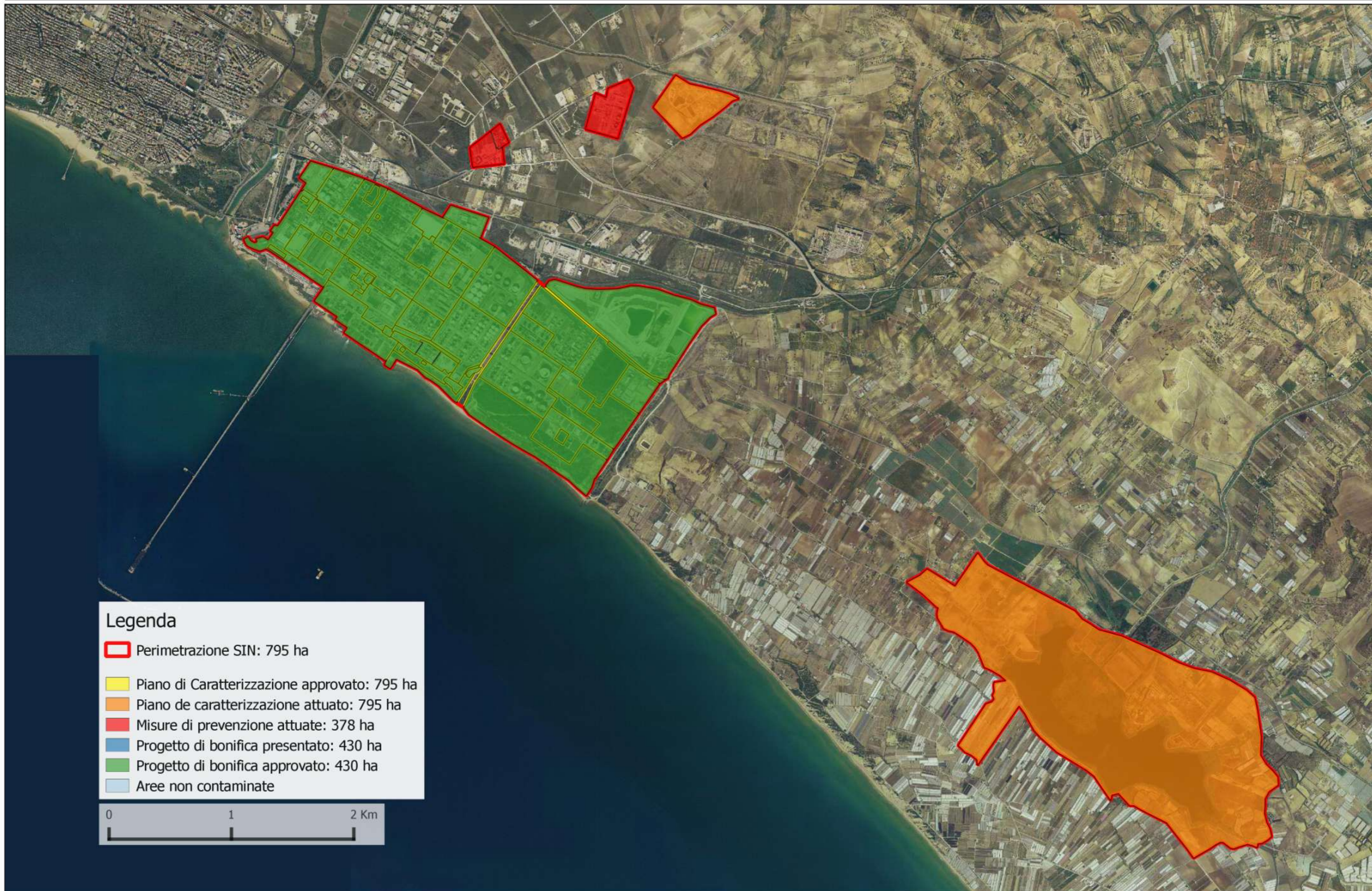








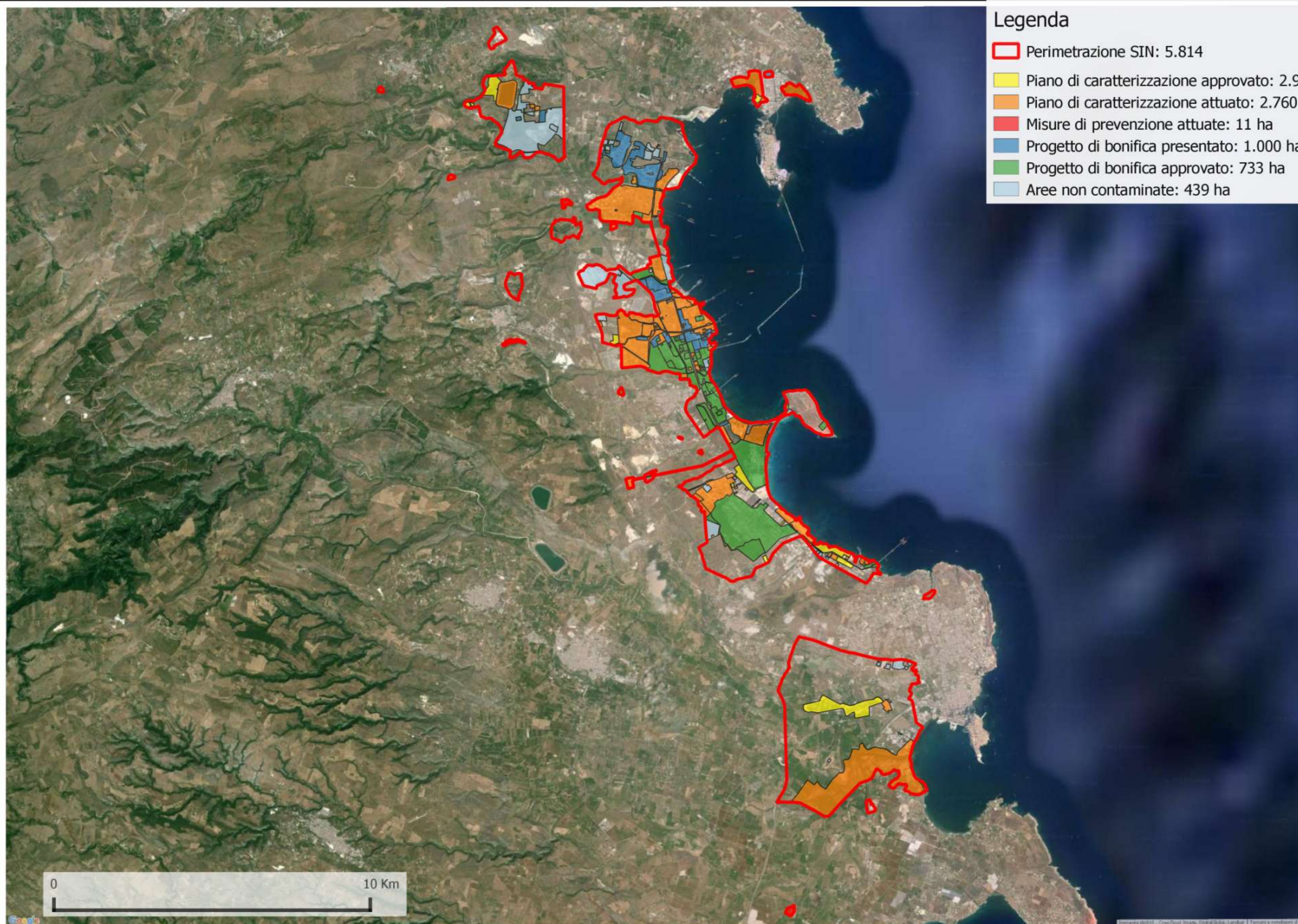


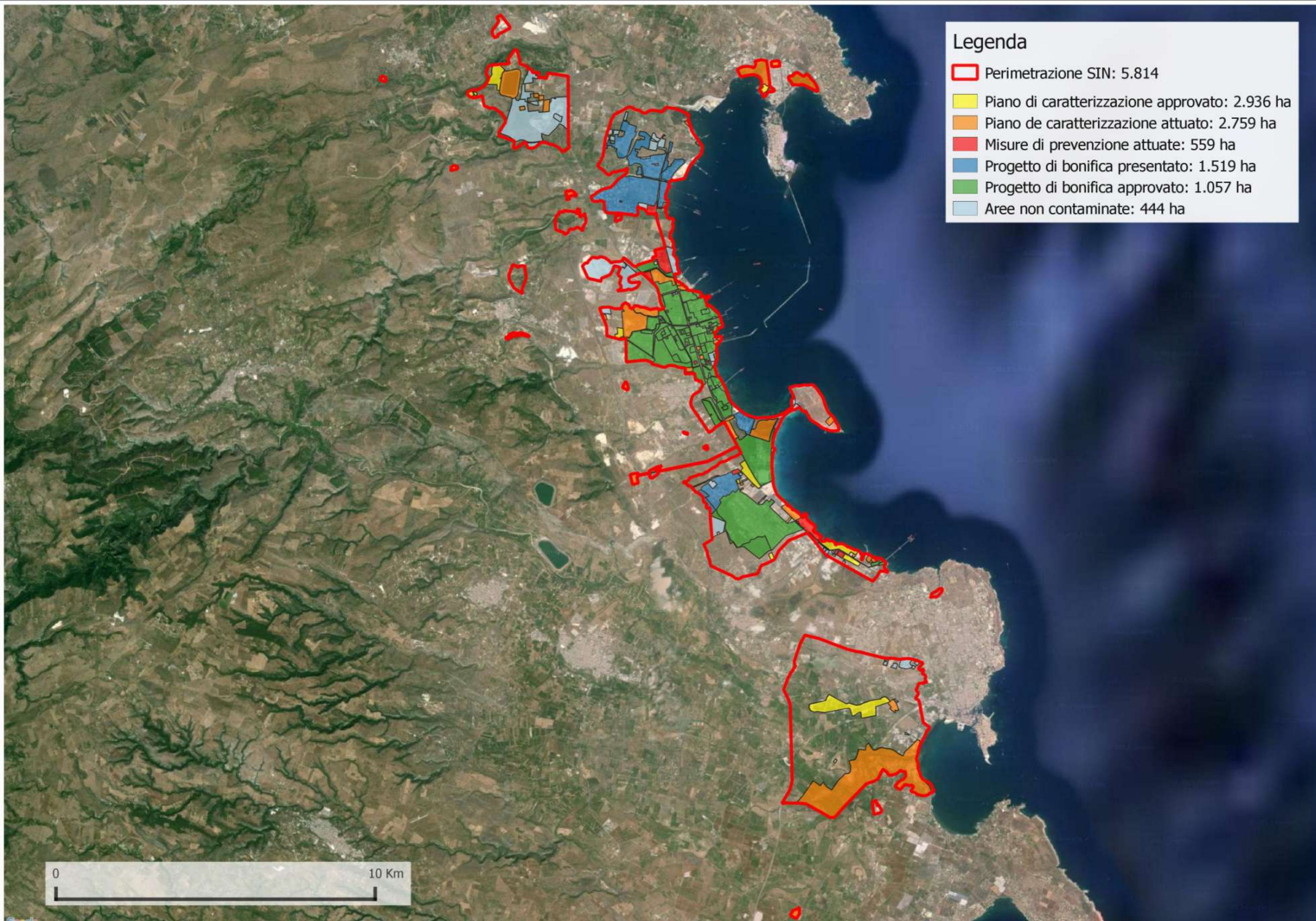


Legenda

- Perimetrazione SIN: 795 ha
- Piano di Caratterizzazione approvato: 795 ha
- Piano de caratterizzazione attuato: 795 ha
- Misure di prevenzione attuate: 378 ha
- Progetto di bonifica presentato: 430 ha
- Progetto di bonifica approvato: 430 ha
- Aree non contaminate










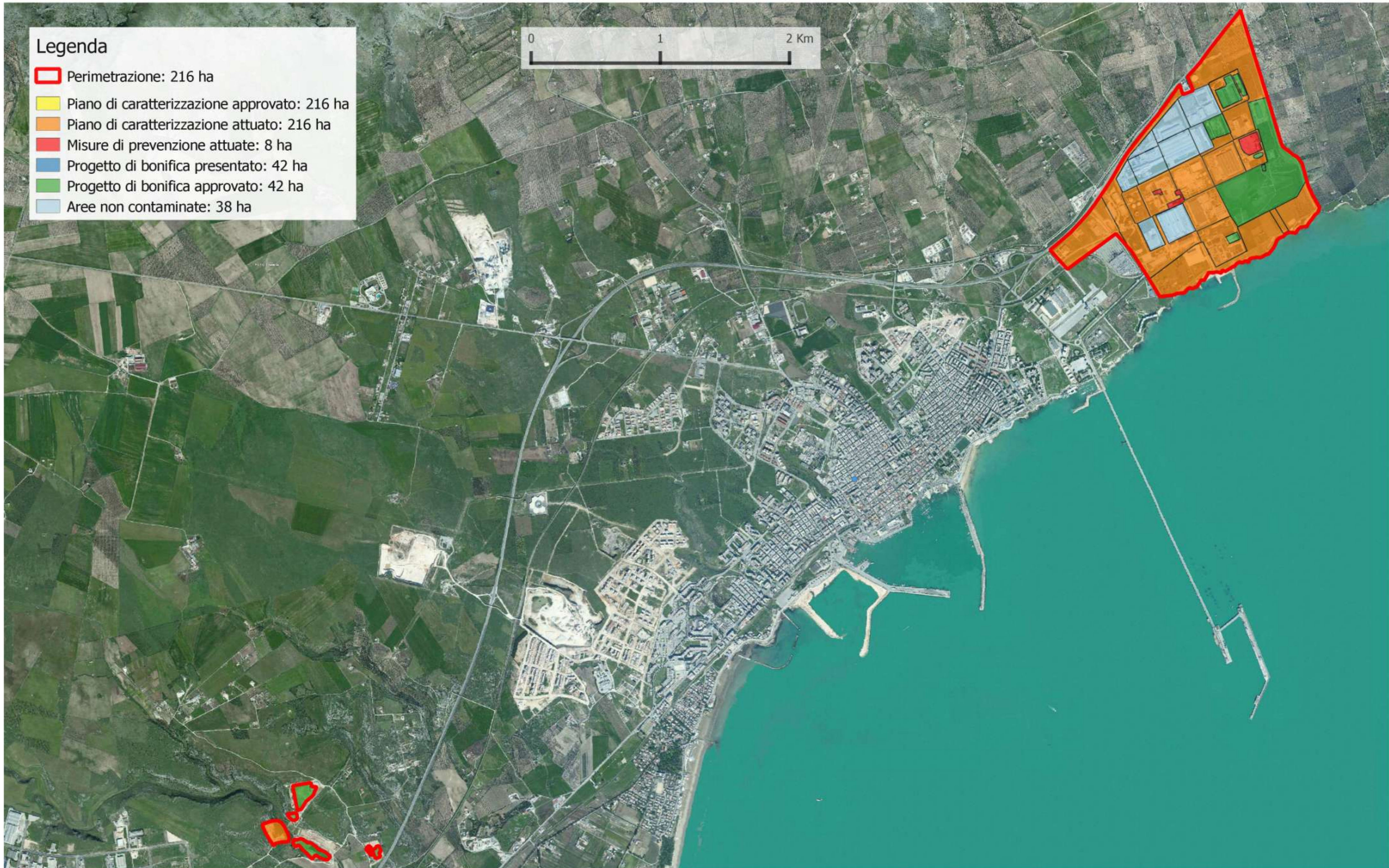













Legenda

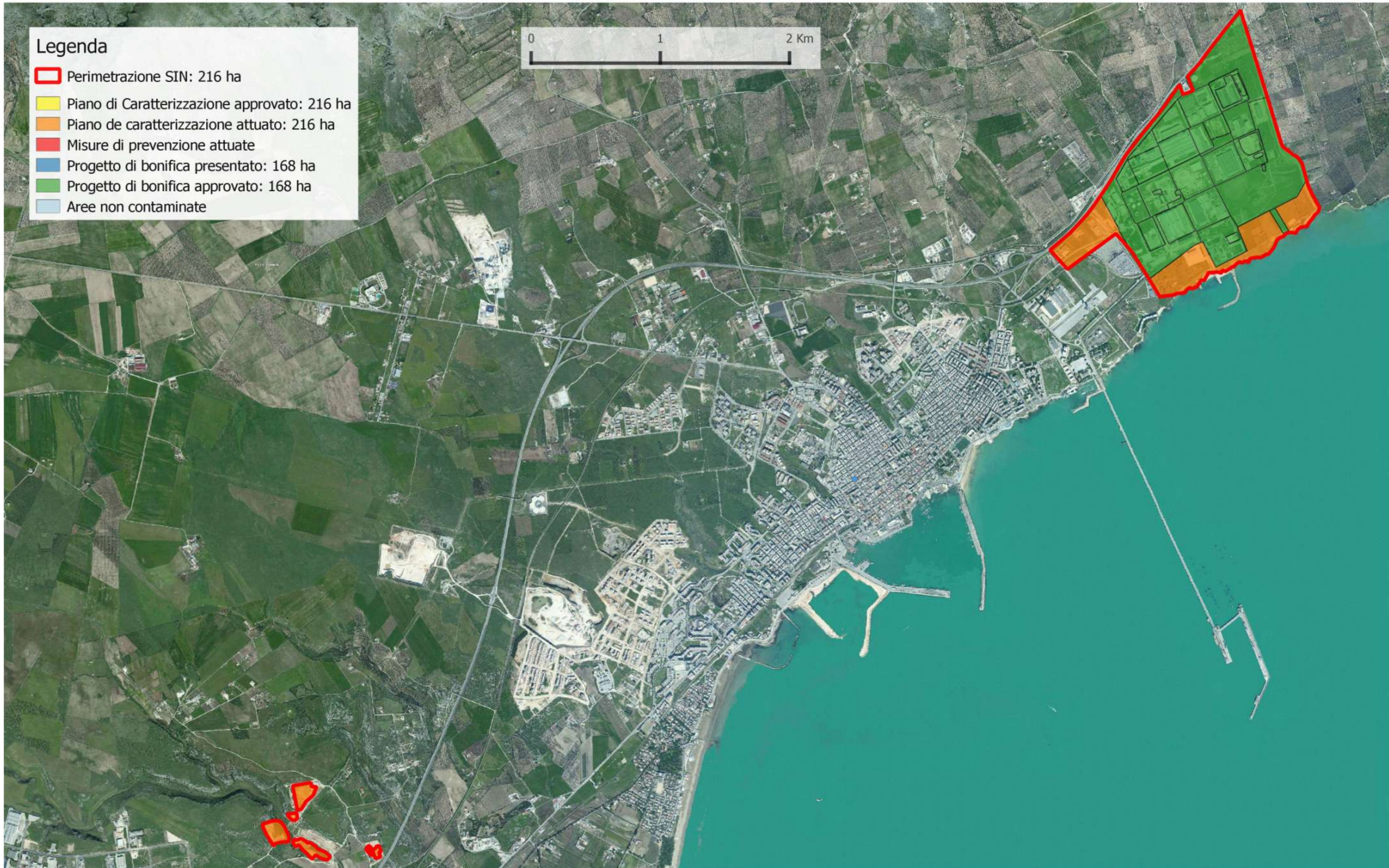
-  Perimetrazione: 216 ha
-  Piano di caratterizzazione approvato: 216 ha
-  Piano di caratterizzazione attuato: 216 ha
-  Misure di prevenzione attuate: 8 ha
-  Progetto di bonifica presentato: 42 ha
-  Progetto di bonifica approvato: 42 ha
-  Aree non contaminate: 38 ha

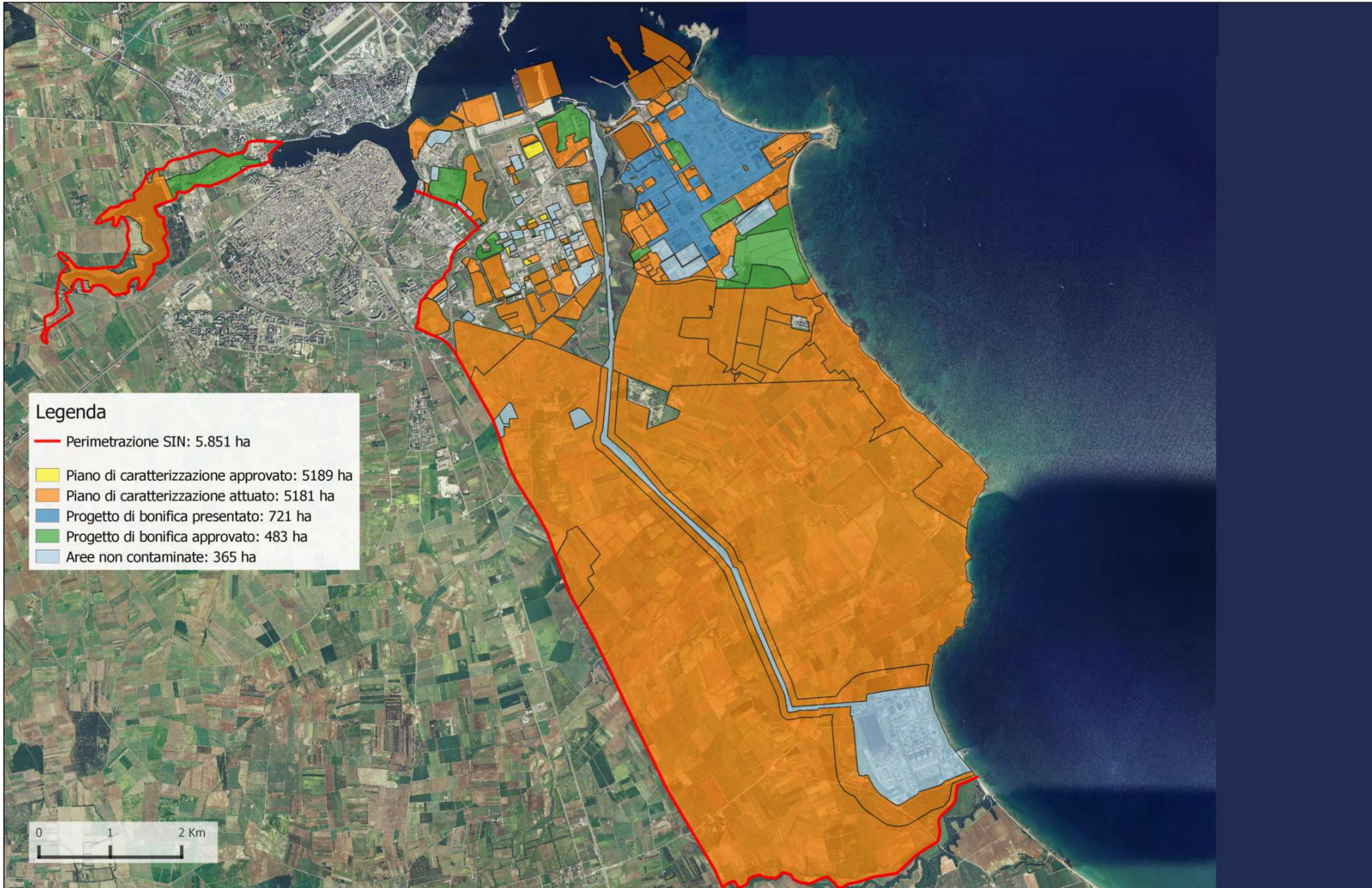


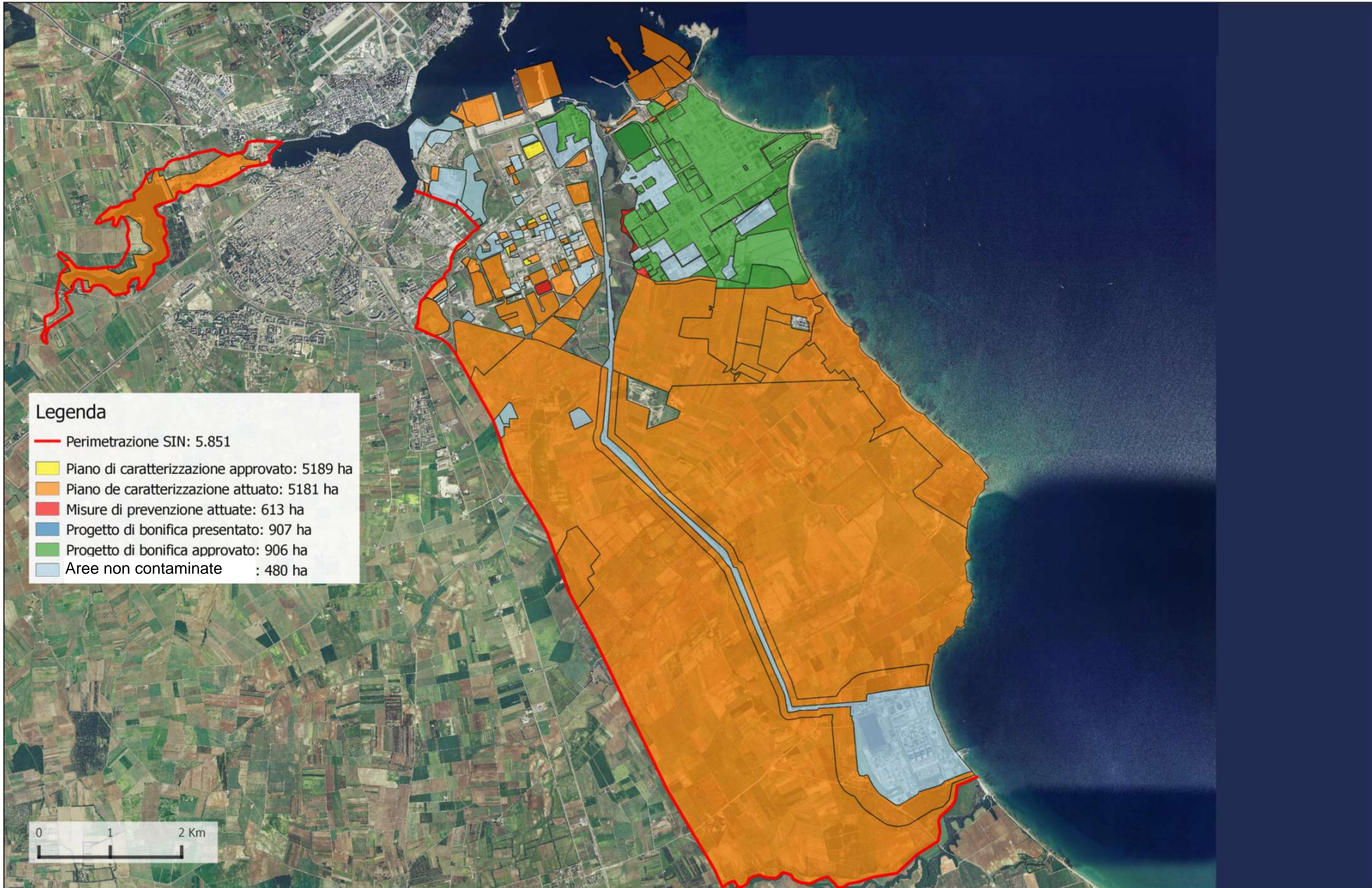


Legenda

-  Perimetrazione SIN: 216 ha
-  Piano di Caratterizzazione approvato: 216 ha
-  Piano de caratterizzazione attuato: 216 ha
-  Misure di prevenzione attuate
-  Progetto di bonifica presentato: 168 ha
-  Progetto di bonifica approvato: 168 ha
-  Aree non contaminate



























Legenda

-  Perimetrazione SIN: 77 ha
-  Piano di caratterizzazione approvato: 77 ha
-  Piano di caratterizzazione attuato: 77 ha
-  Misure di prevenzione attuate
-  Progetto di bonifica presentato: 77 ha
-  Progetto di bonifica approvato: 77 ha
-  Aree non contaminate

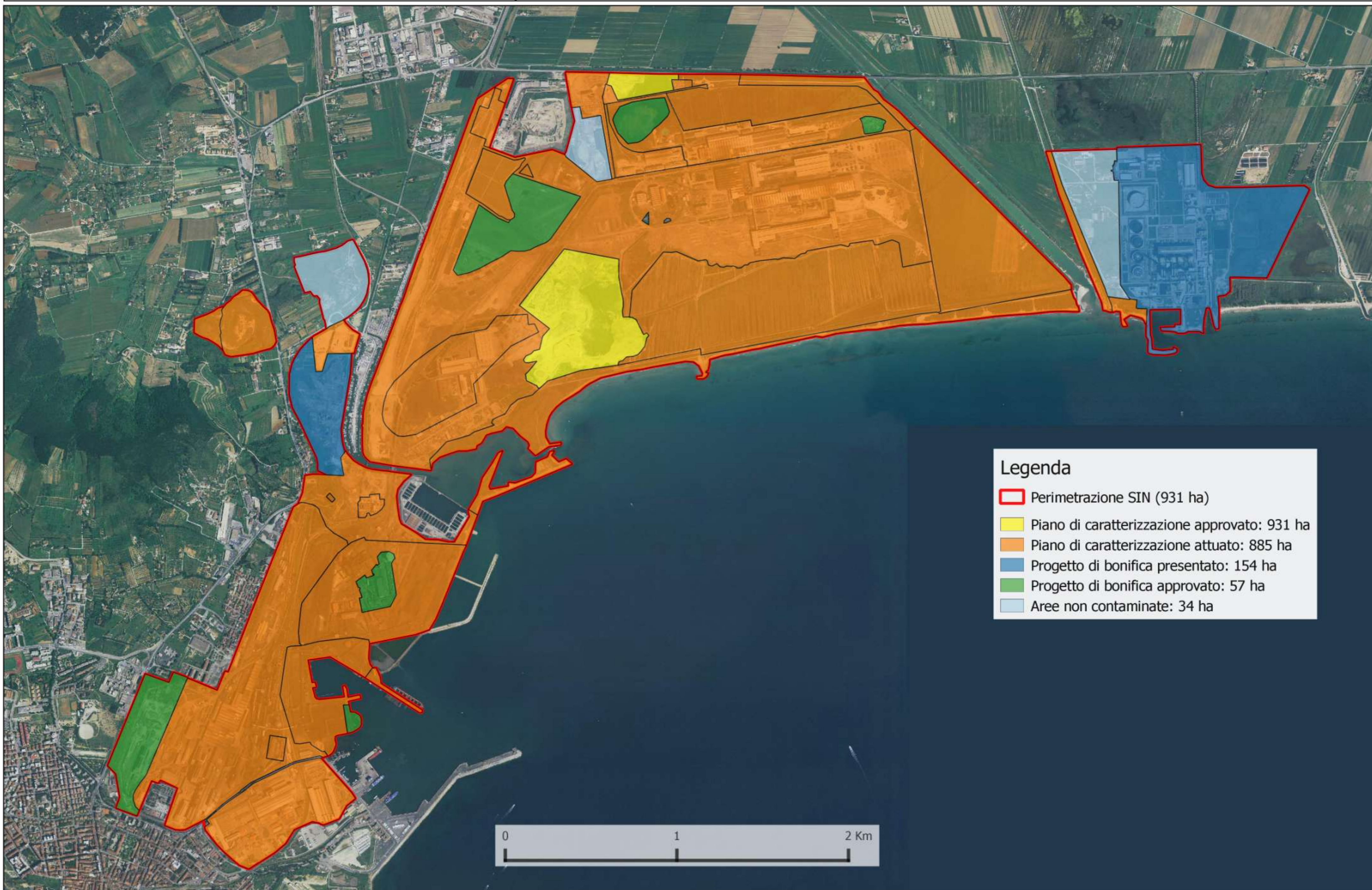


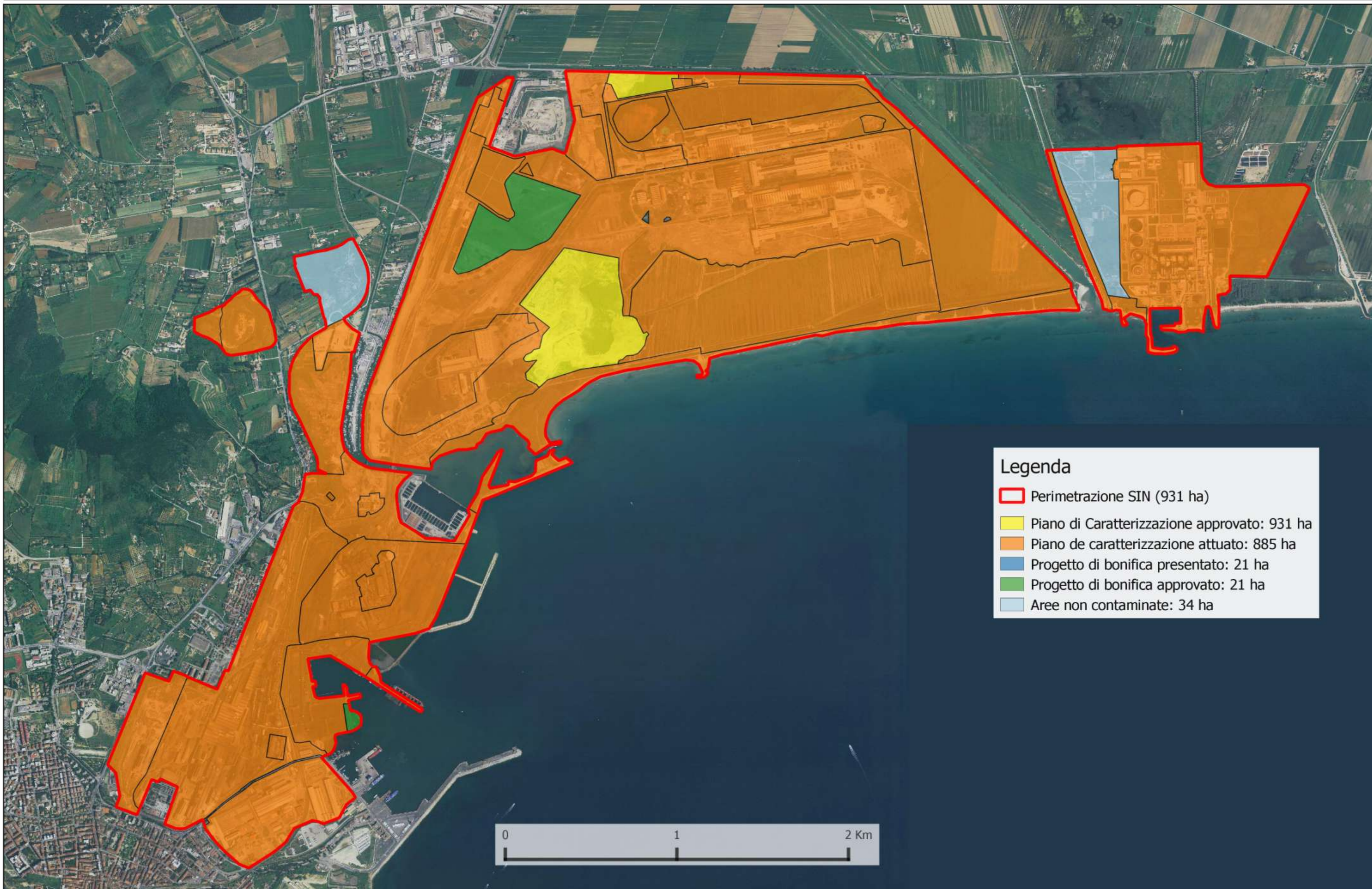


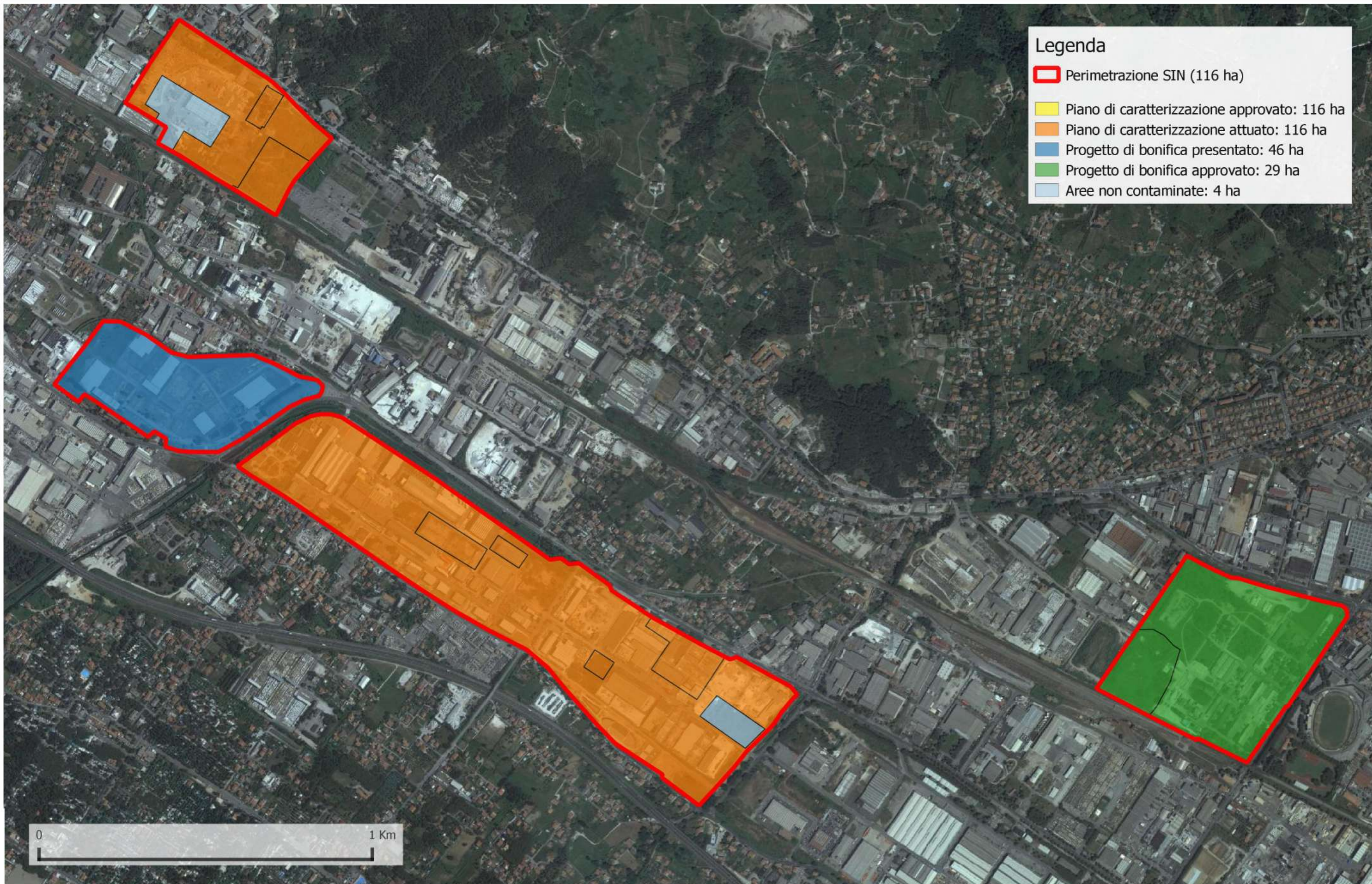
Legenda

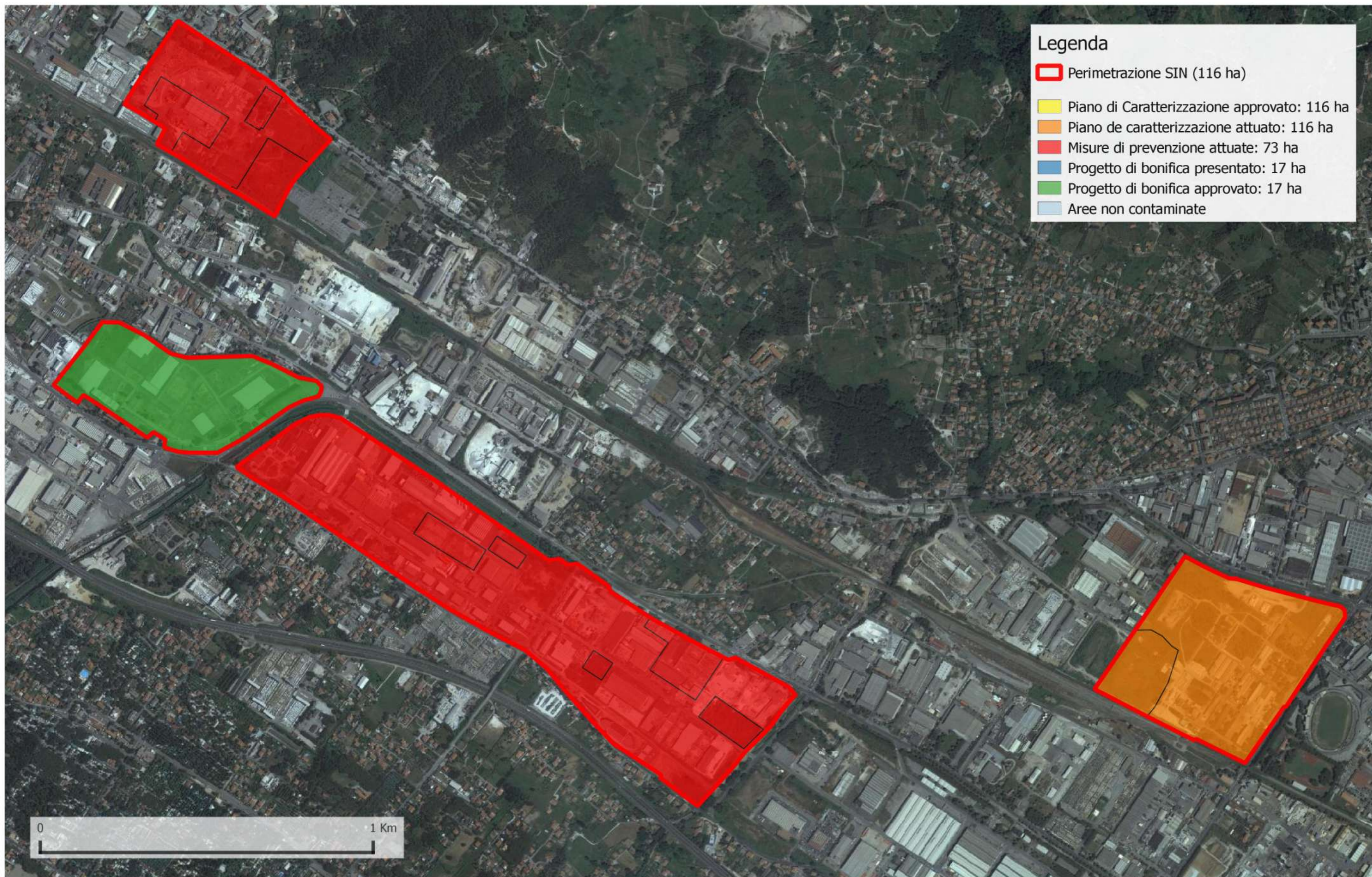
-  Perimetrazione SIN: 77 ha
-  Piano di caratterizzazione approvato: 77 ha
-  Piano di caratterizzazione attuato: 77 ha
-  Misure di prevenzione attuate
-  Progetto di bonifica presentato: 77 ha
-  Progetto di bonifica approvato: 77 ha
-  Aree non contaminate

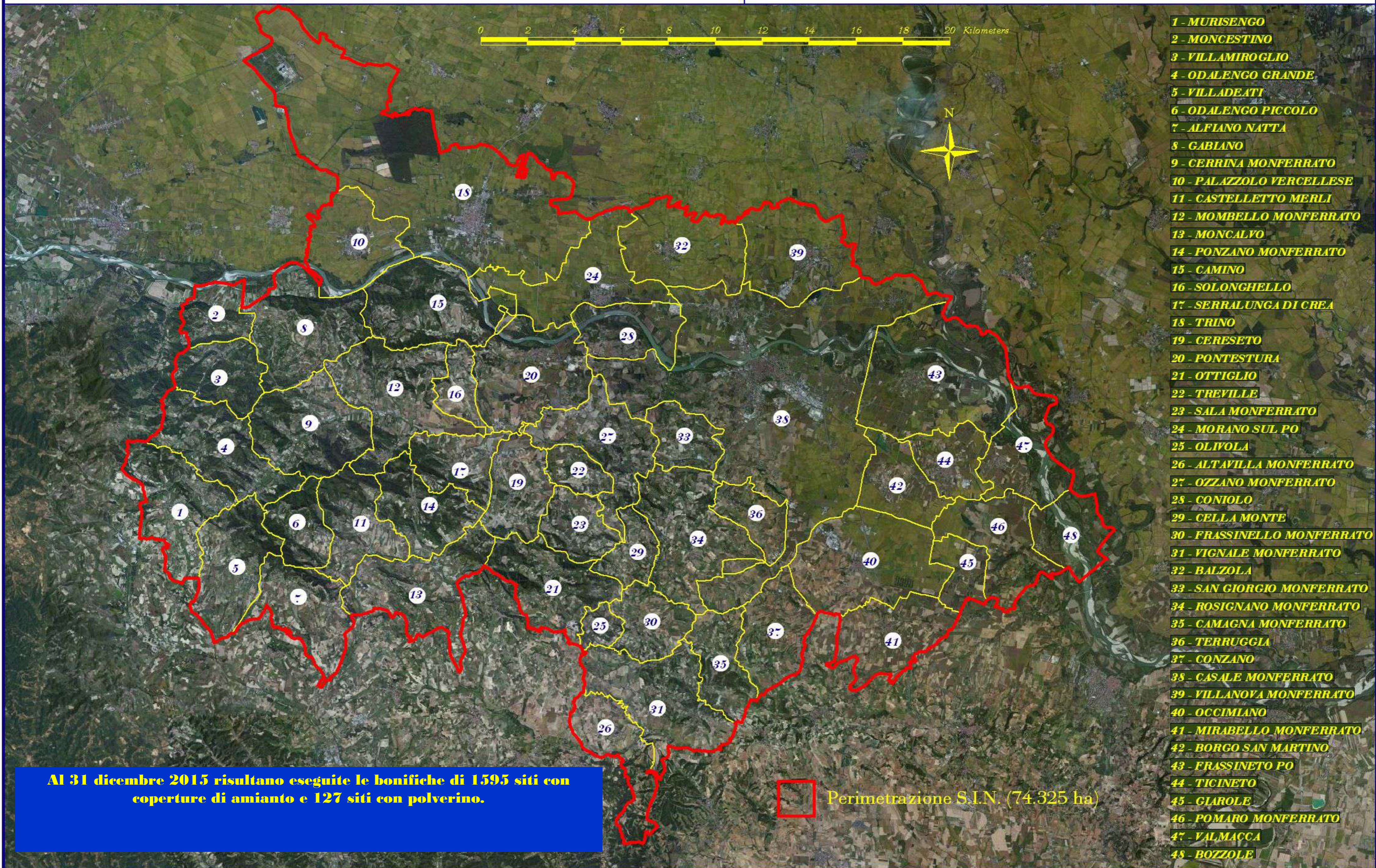




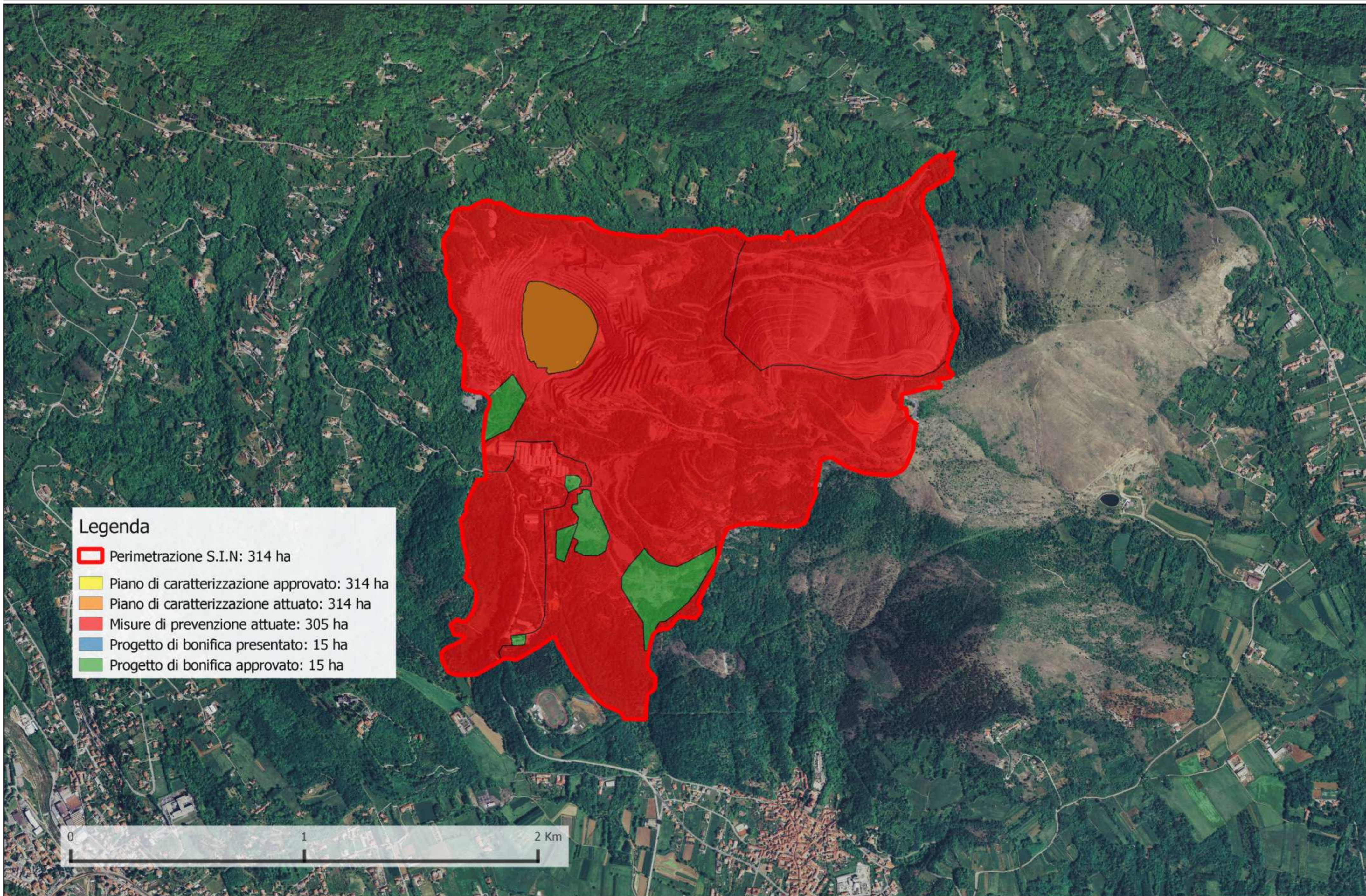


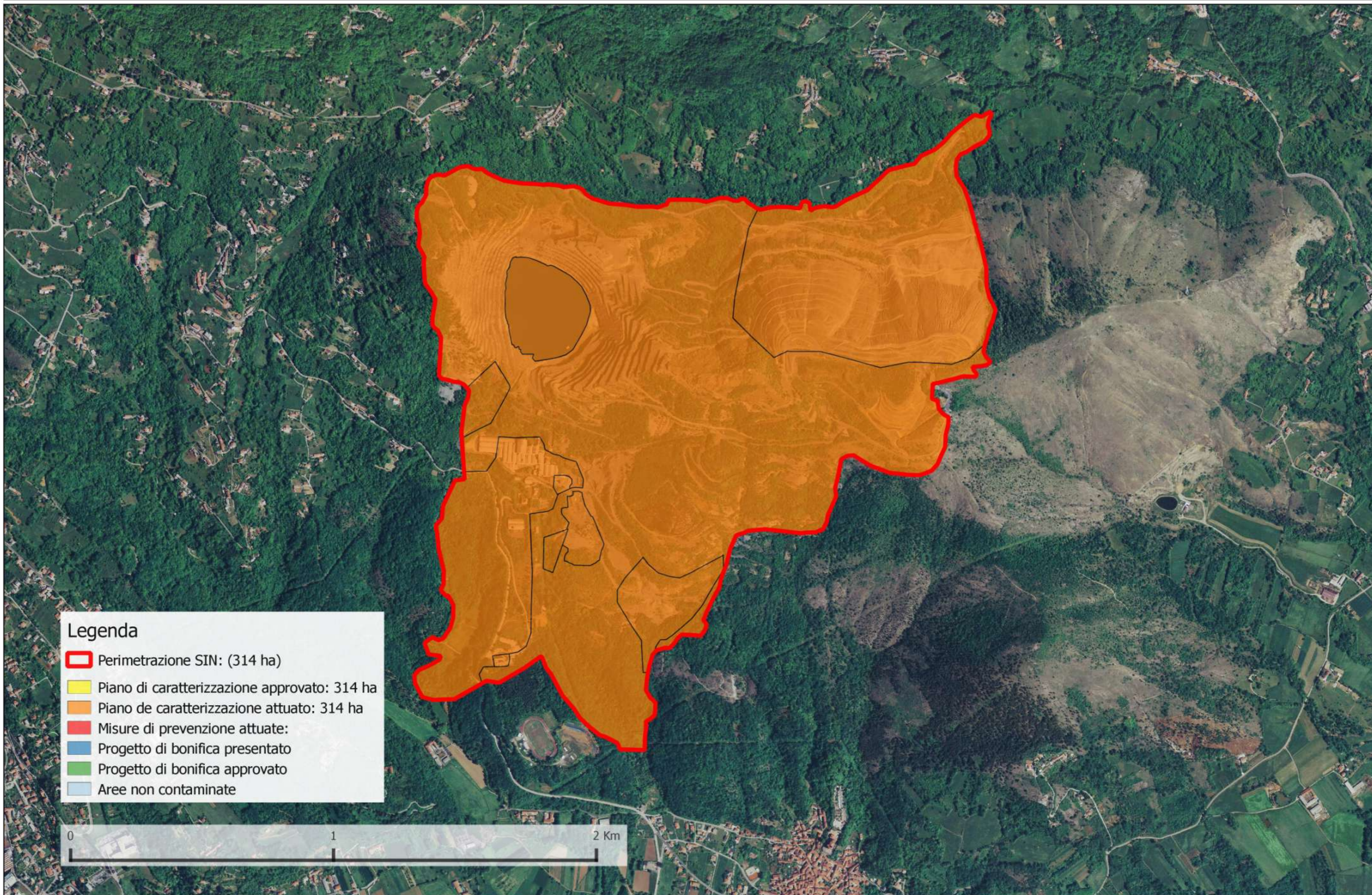













Al 31 dicembre 2015 risultano eseguite le bonifiche di 1595 siti con coperture di amianto e 127 siti con polverino.














Legenda

-  Perimetrazione (stabilimento)
-  Piano di caratterizzazione approvato: 42 ha
-  Piano di caratterizzazione attuato: 42 ha
-  Misure di prevenzione attuate
-  Progetto di bonifica presentato: 42 ha
-  Progetto di bonifica approvato: 42 ha
-  Aree non contaminate












Legenda

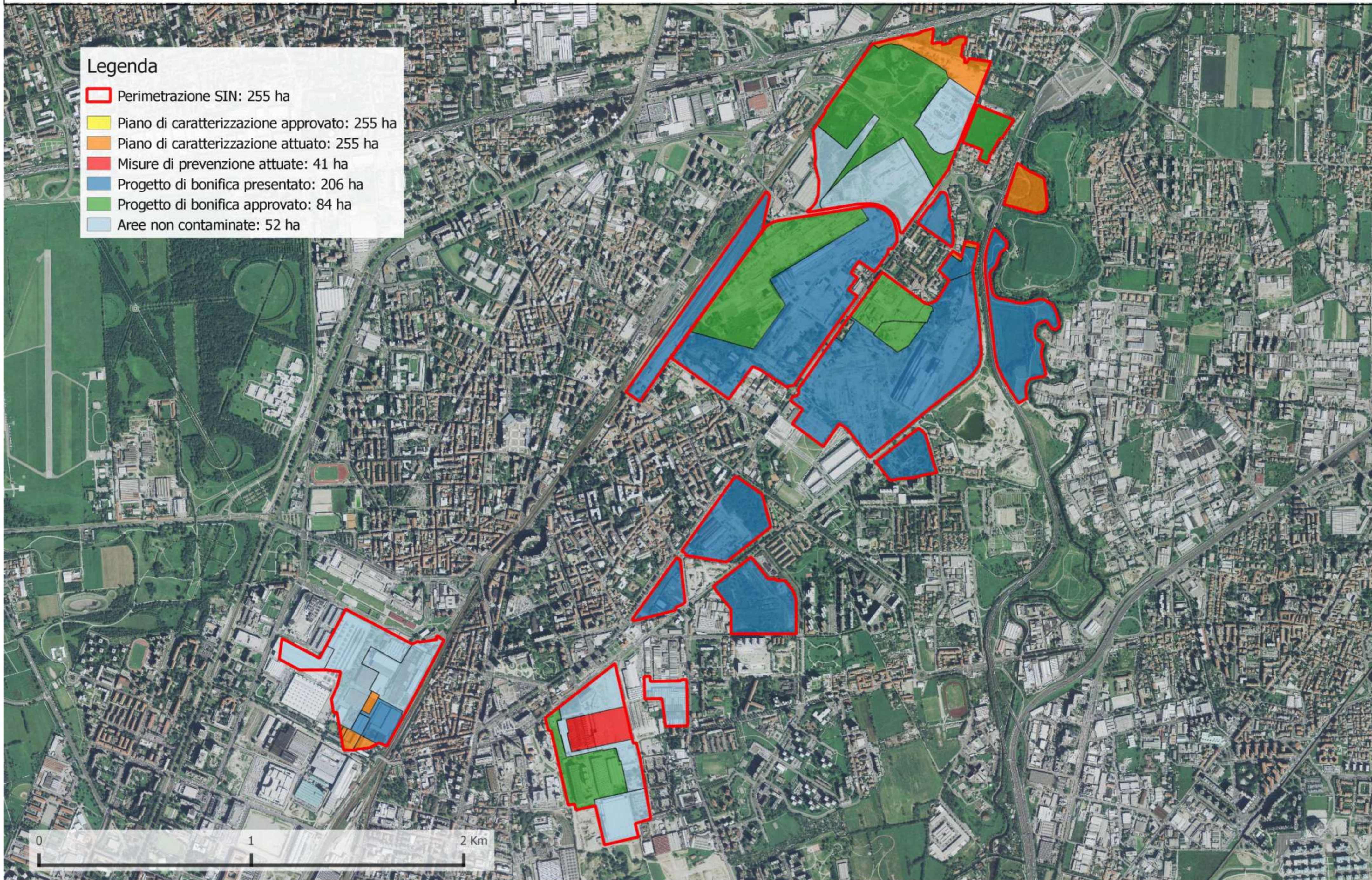
-  Perimetrazione (stabilimento)
-  Piano di caratterizzazione approvato: 42 ha
-  Piano di caratterizzazione attuato: 42 ha
-  Misure di prevenzione attuate
-  Progetto di bonifica presentato: 42 ha
-  Progetto di bonifica approvato: 42 ha
-  Aree non contaminate












Legenda

-  Perimetrazione SIN: 255 ha
-  Piano di caratterizzazione approvato: 255 ha
-  Piano di caratterizzazione attuato: 255 ha
-  Misure di prevenzione attuate: 41 ha
-  Progetto di bonifica presentato: 206 ha
-  Progetto di bonifica approvato: 84 ha
-  Aree non contaminate: 52 ha

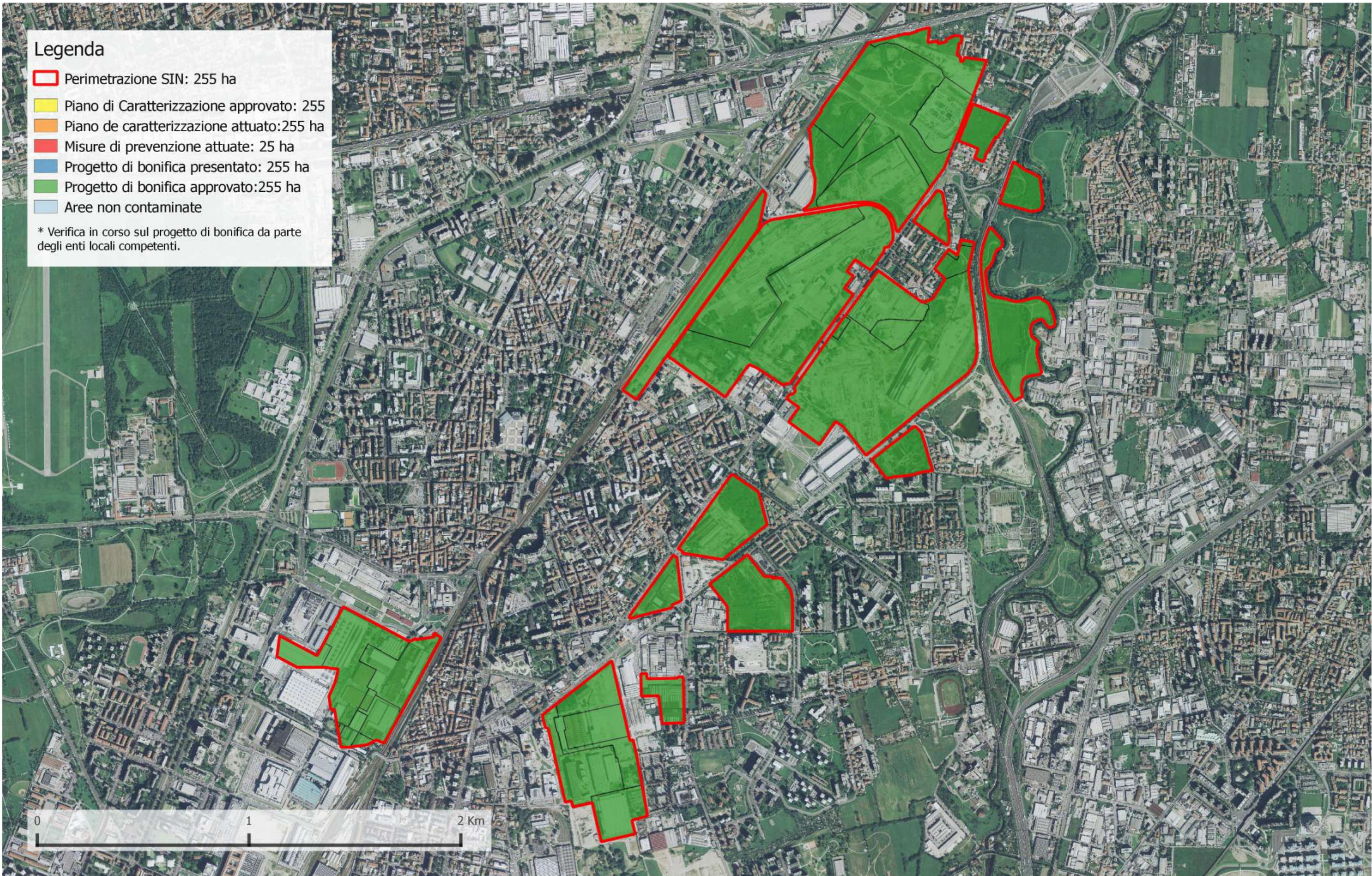




Legenda

-  Perimetrazione SIN: 255 ha
-  Piano di Caratterizzazione approvato: 255
-  Piano de caratterizzazione attuato:255 ha
-  Misure di prevenzione attuate: 25 ha
-  Progetto di bonifica presentato: 255 ha
-  Progetto di bonifica approvato:255 ha
-  Aree non contaminate







* Verifica in corso sul progetto di bonifica da parte degli enti locali competenti.



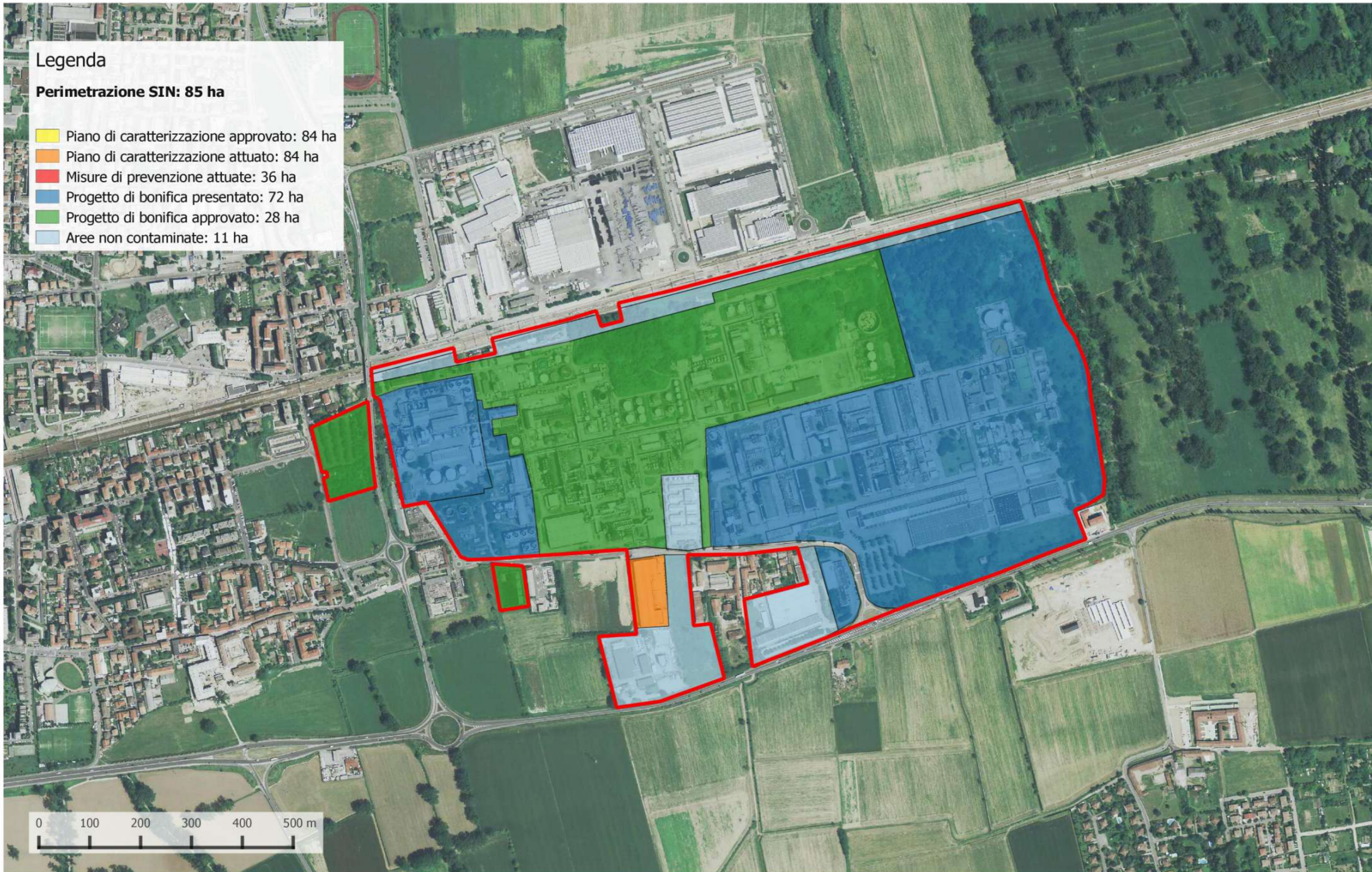


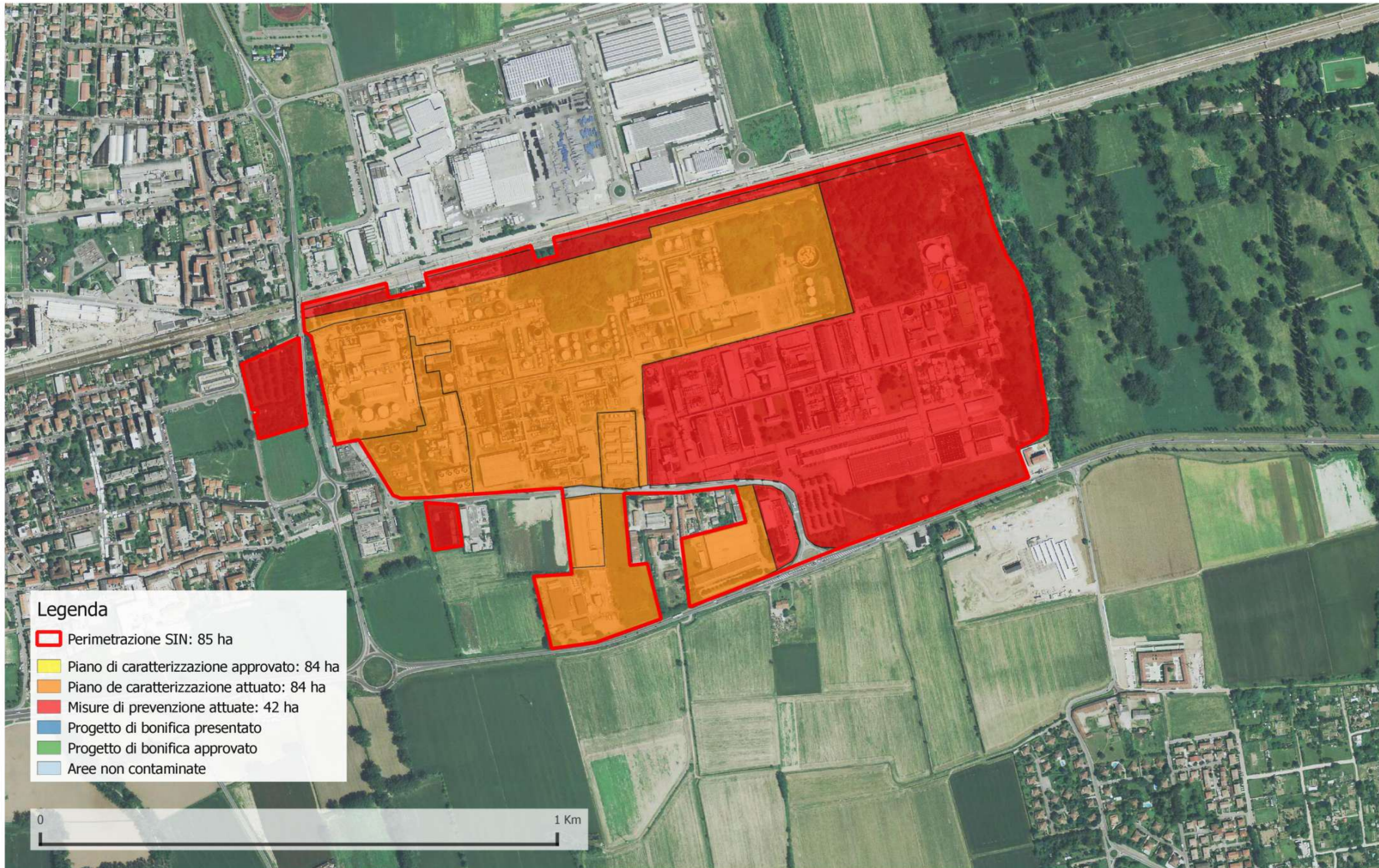
Legenda

Perimetrazione SIN: 85 ha

-  Piano di caratterizzazione approvato: 84 ha
-  Piano di caratterizzazione attuato: 84 ha
-  Misure di prevenzione attuate: 36 ha
-  Progetto di bonifica presentato: 72 ha
-  Progetto di bonifica approvato: 28 ha
-  Aree non contaminate: 11 ha

0 100 200 300 400 500 m












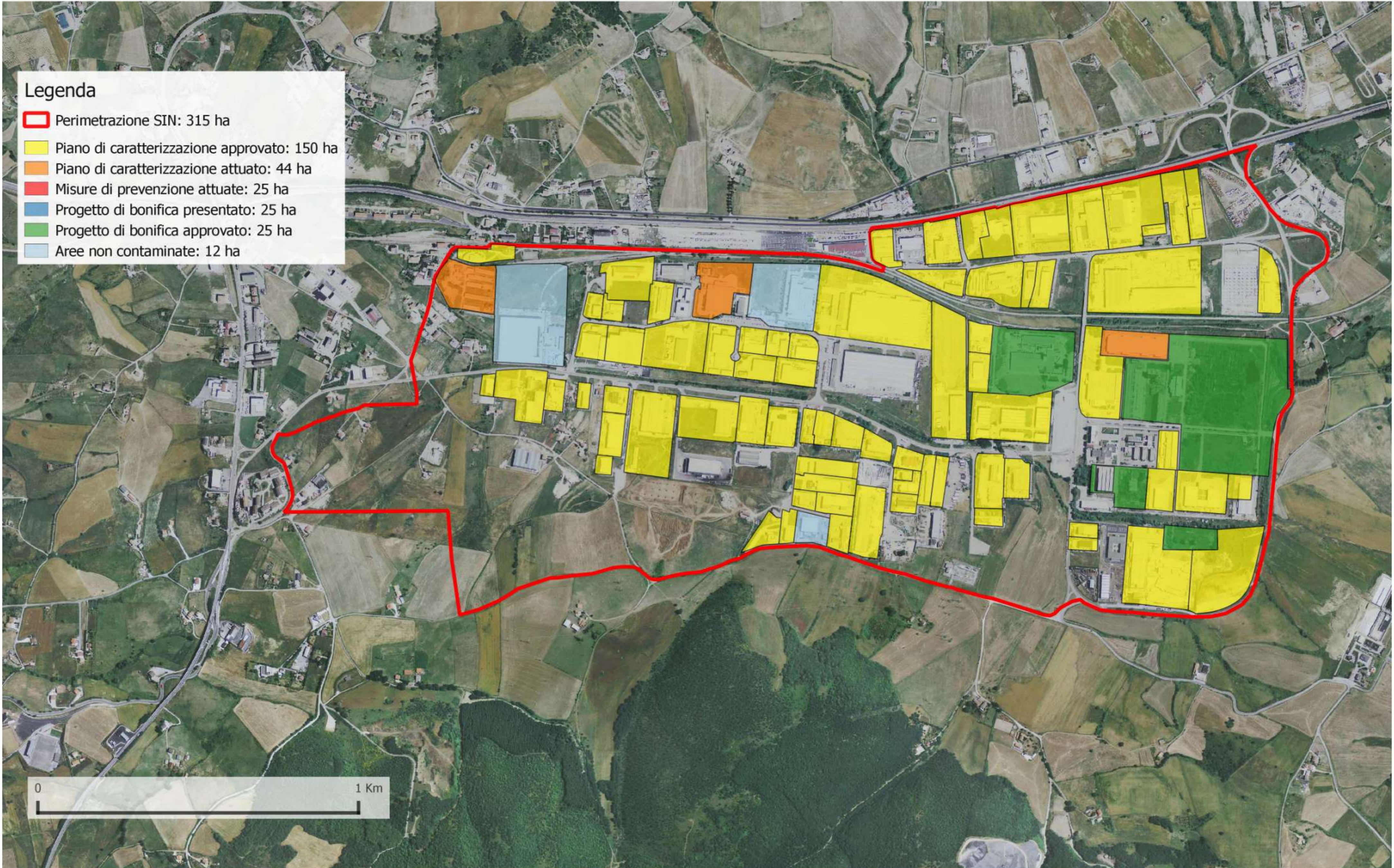













Legenda

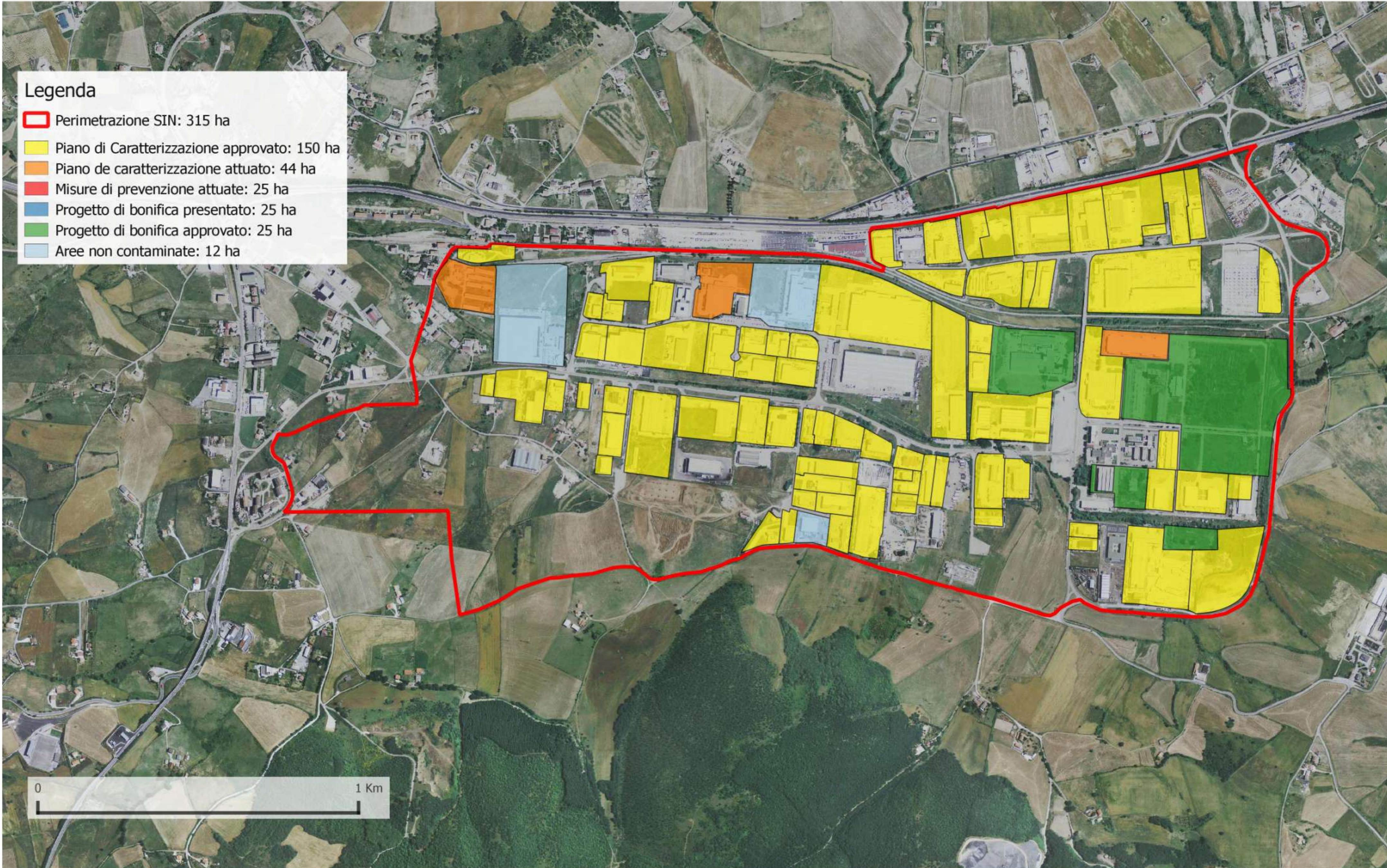
-  Perimetrazione SIN: 315 ha
-  Piano di caratterizzazione approvato: 150 ha
-  Piano di caratterizzazione attuato: 44 ha
-  Misure di prevenzione attuate: 25 ha
-  Progetto di bonifica presentato: 25 ha
-  Progetto di bonifica approvato: 25 ha
-  Aree non contaminate: 12 ha











Legenda

-  Perimetrazione SIN: 315 ha
-  Piano di Caratterizzazione approvato: 150 ha
-  Piano de caratterizzazione attuato: 44 ha
-  Misure di prevenzione attuate: 25 ha
-  Progetto di bonifica presentato: 25 ha
-  Progetto di bonifica approvato: 25 ha
-  Aree non contaminate: 12 ha

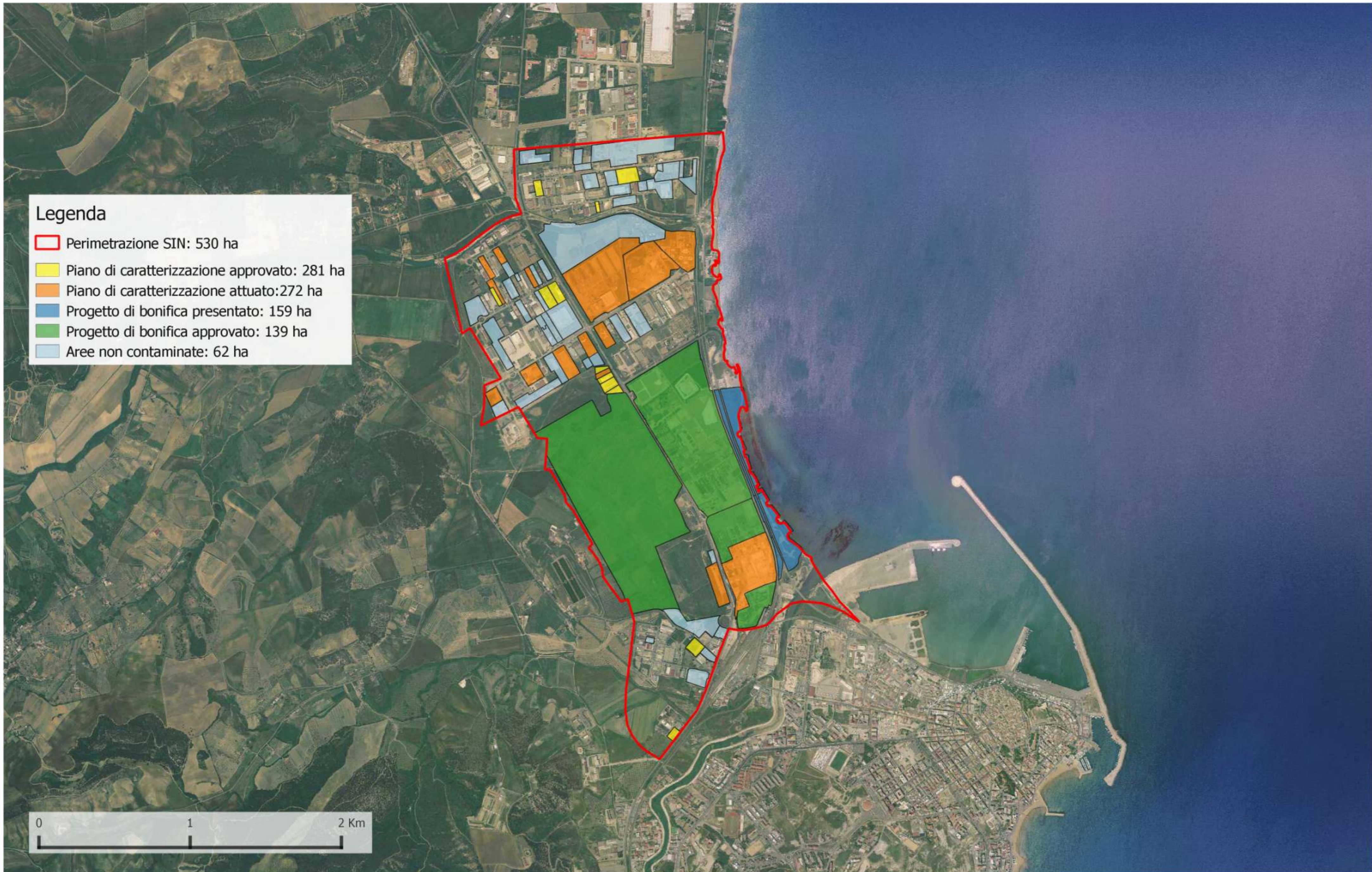


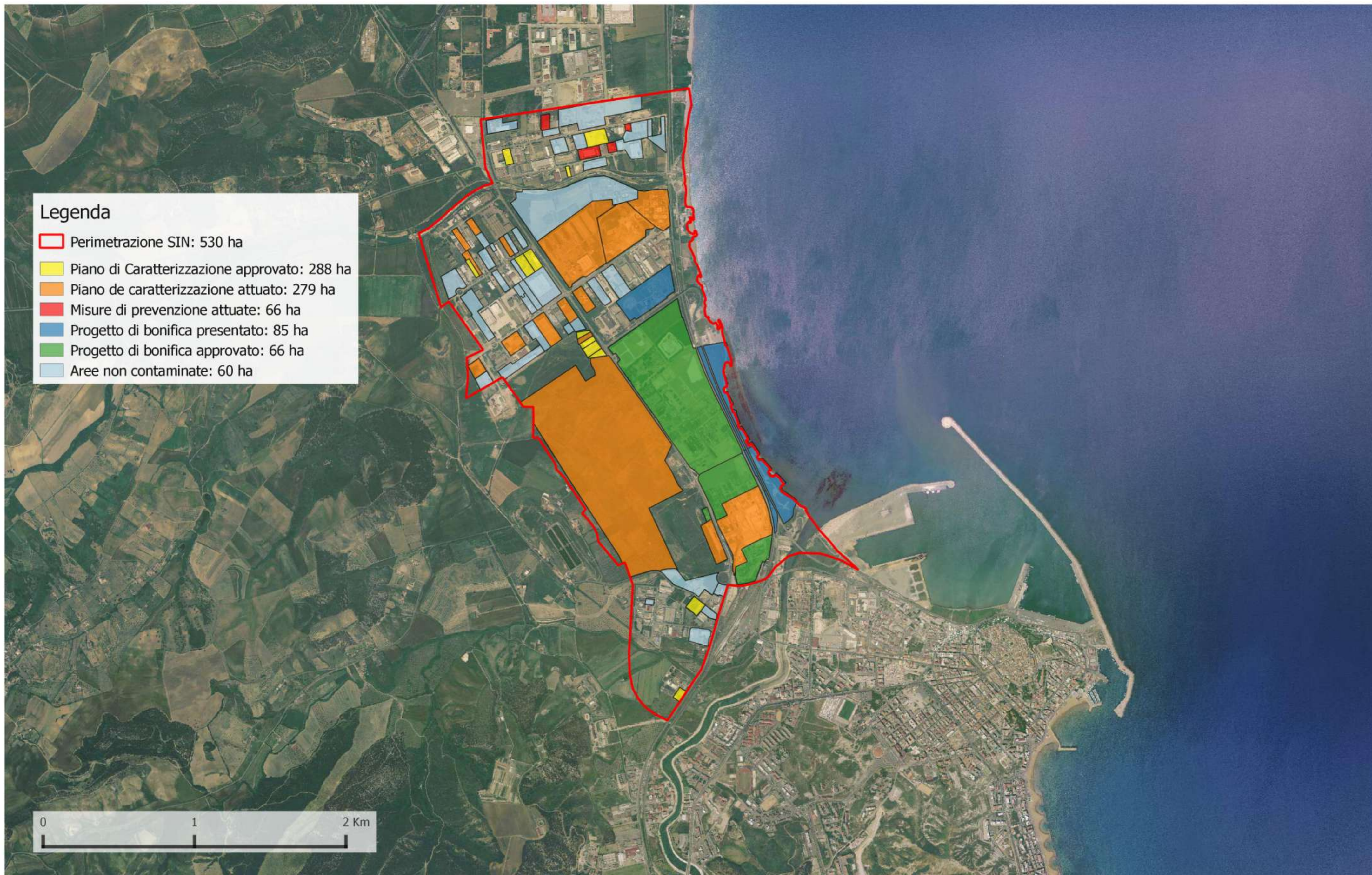


Legenda

-  Perimetrazione SIN: 530 ha
-  Piano di caratterizzazione approvato: 281 ha
-  Piano di caratterizzazione attuato: 272 ha
-  Progetto di bonifica presentato: 159 ha
-  Progetto di bonifica approvato: 139 ha
-  Aree non contaminate: 62 ha








0 1 2 Km

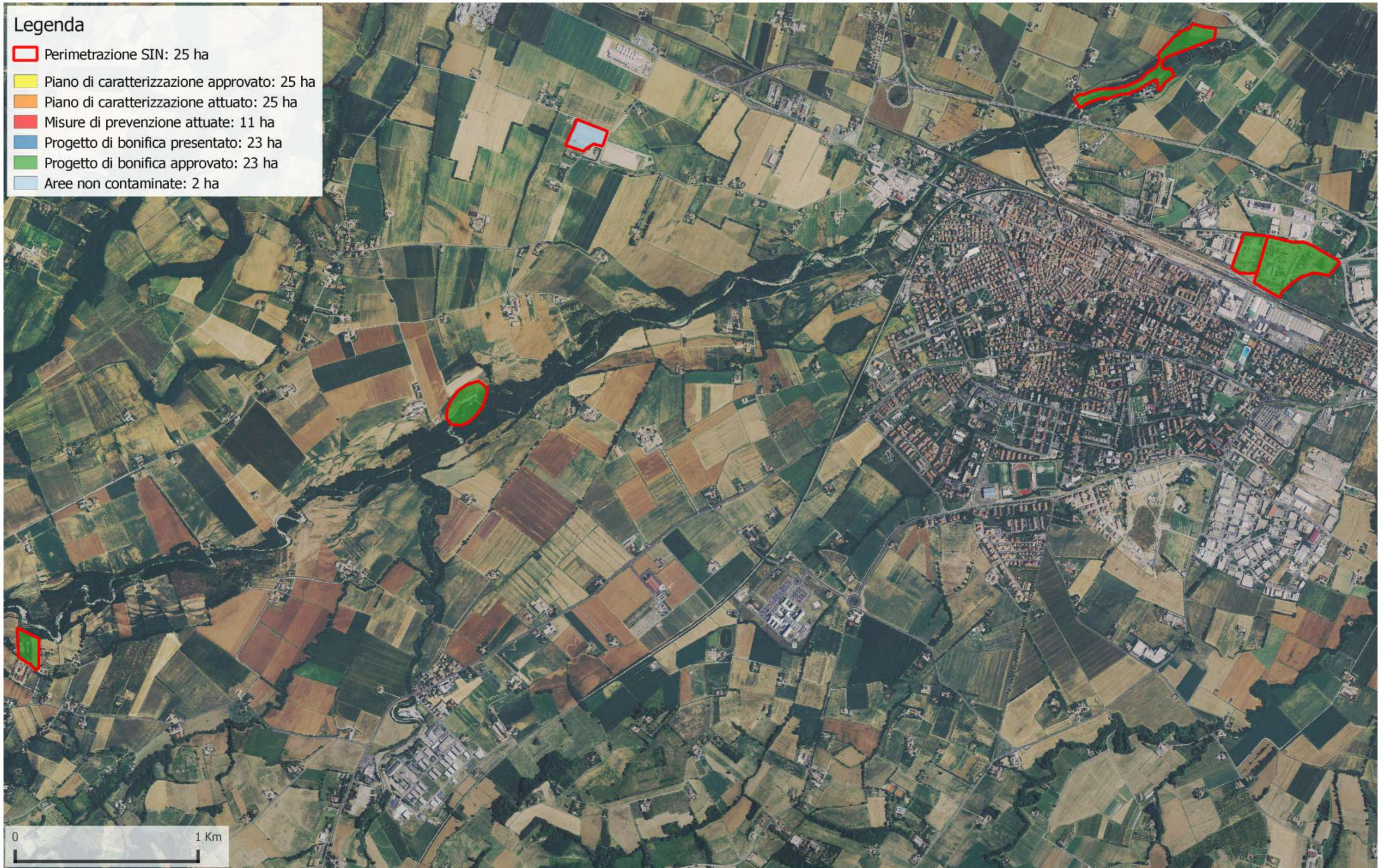













Legenda

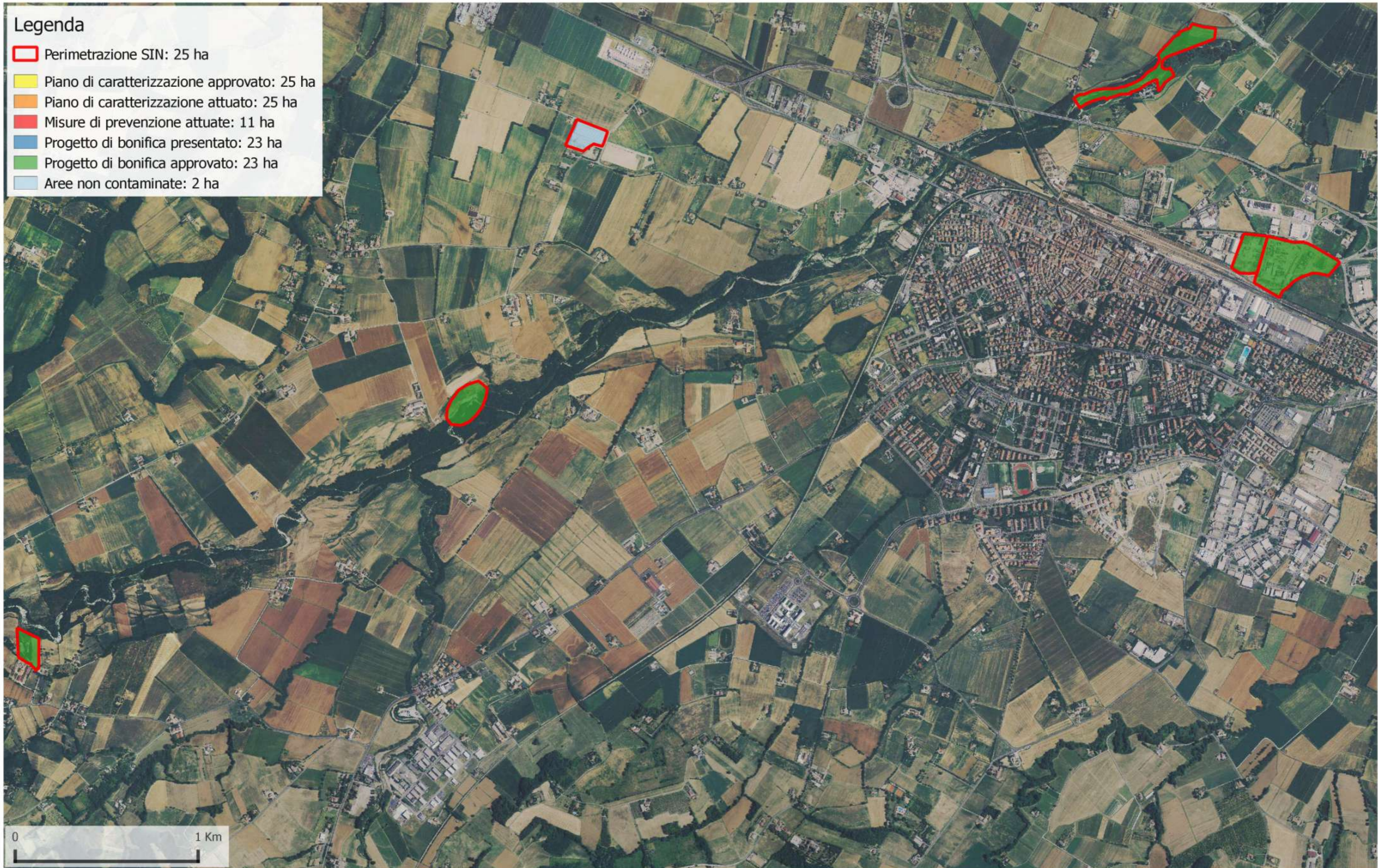
-  Perimetrazione SIN: 25 ha
-  Piano di caratterizzazione approvato: 25 ha
-  Piano di caratterizzazione attuato: 25 ha
-  Misure di prevenzione attuate: 11 ha
-  Progetto di bonifica presentato: 23 ha
-  Progetto di bonifica approvato: 23 ha
-  Aree non contaminate: 2 ha












Legenda

-  Perimetrazione SIN: 25 ha
-  Piano di caratterizzazione approvato: 25 ha
-  Piano di caratterizzazione attuato: 25 ha
-  Misure di prevenzione attuate: 11 ha
-  Progetto di bonifica presentato: 23 ha
-  Progetto di bonifica approvato: 23 ha
-  Aree non contaminate: 2 ha












Legenda

-  Perimetrazione SIN: 208 ha
-  Piano di caratterizzazione approvato: 208 ha
-  Piano di caratterizzazione attuato: 208 ha
- 
-  Progetto di bonifica presentato: 202 ha
-  Progetto di bonifica approvato: 202 ha
-  Aree non contaminate: 6 ha

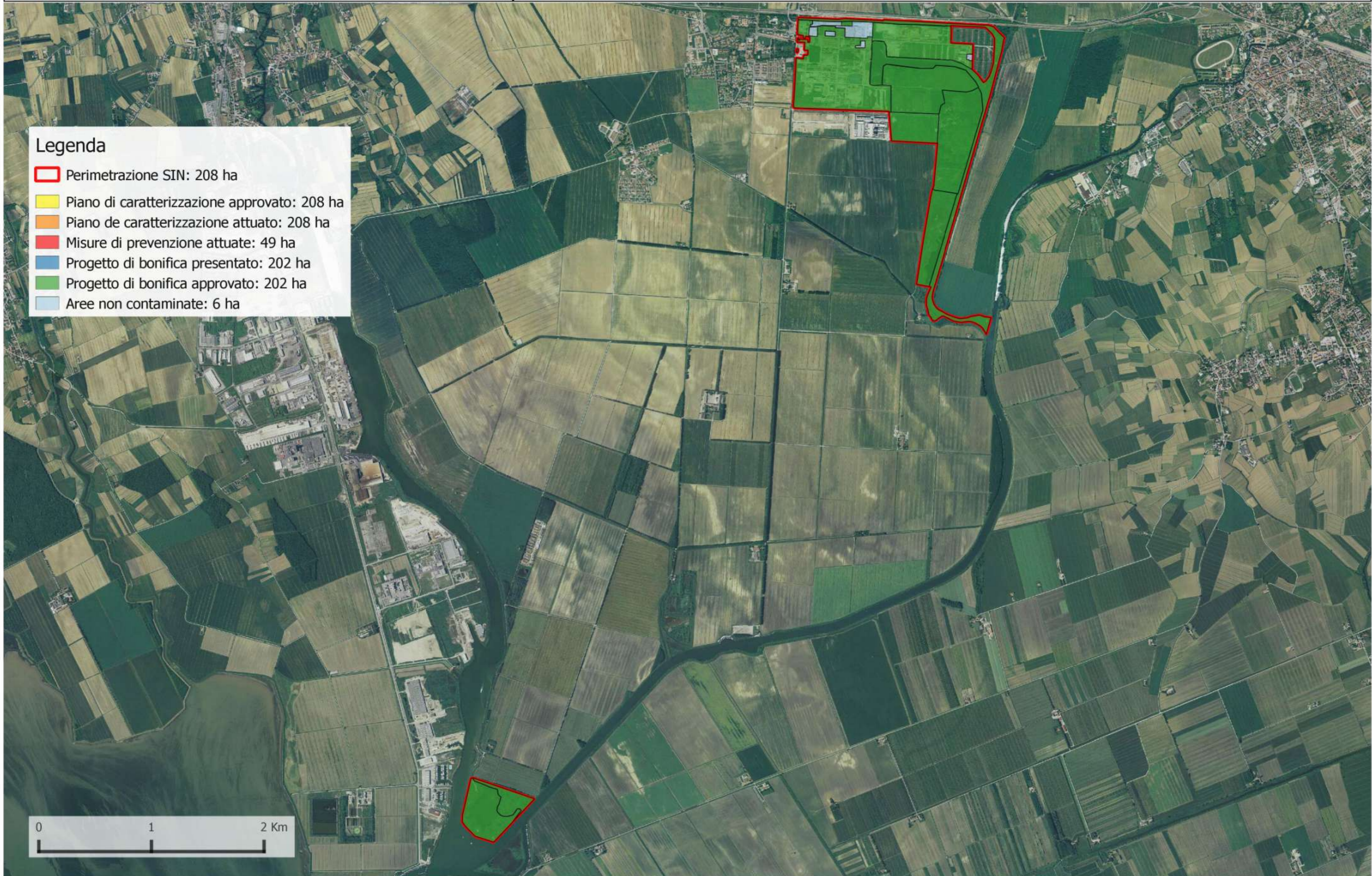




Legenda







-  Perimetrazione SIN: 208 ha
-  Piano di caratterizzazione approvato: 208 ha
-  Piano de caratterizzazione attuato: 208 ha
-  Misure di prevenzione attuate: 49 ha
-  Progetto di bonifica presentato: 202 ha
-  Progetto di bonifica approvato: 202 ha
-  Aree non contaminate: 6 ha

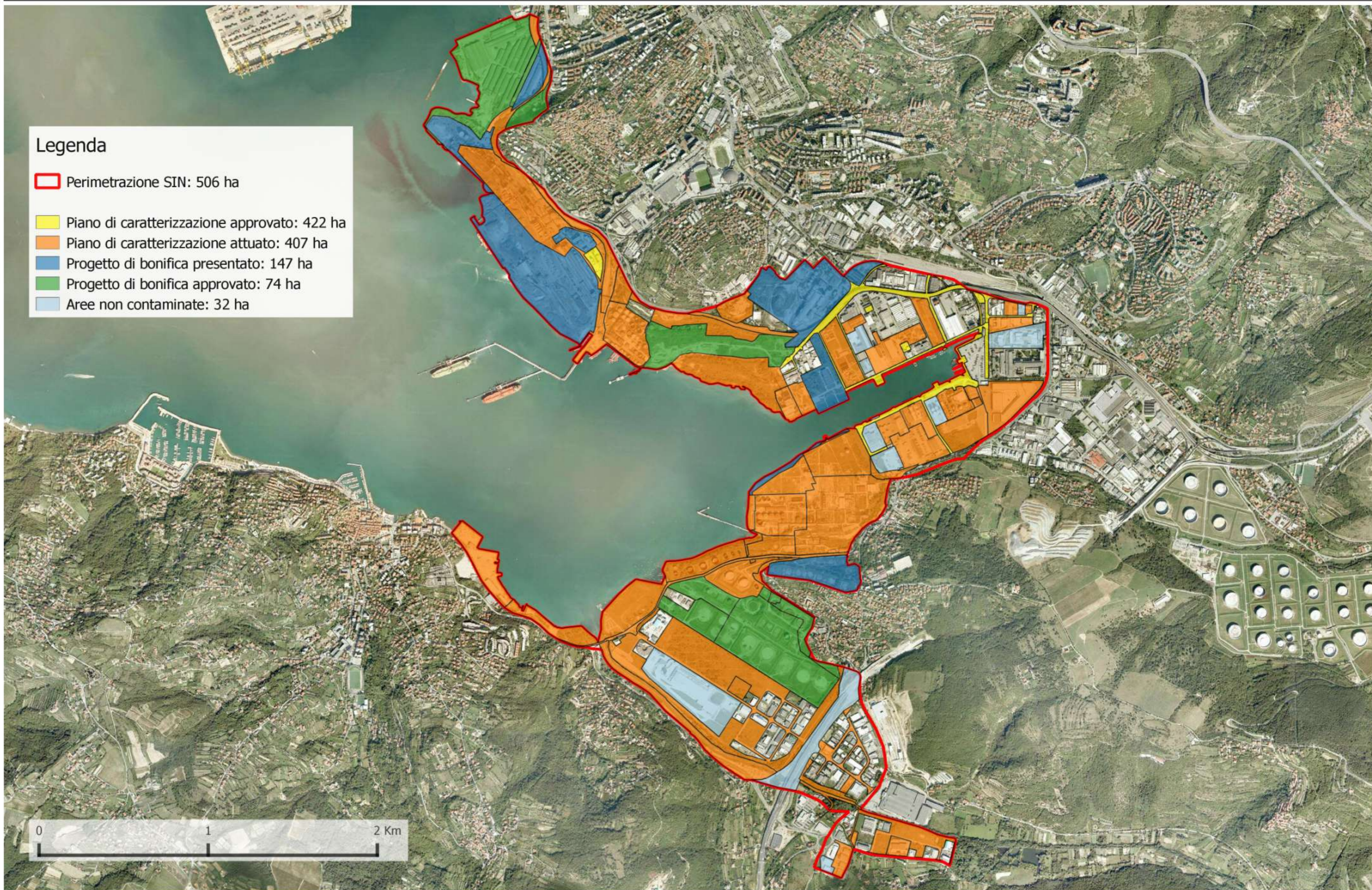
0 1 2 Km












Legenda

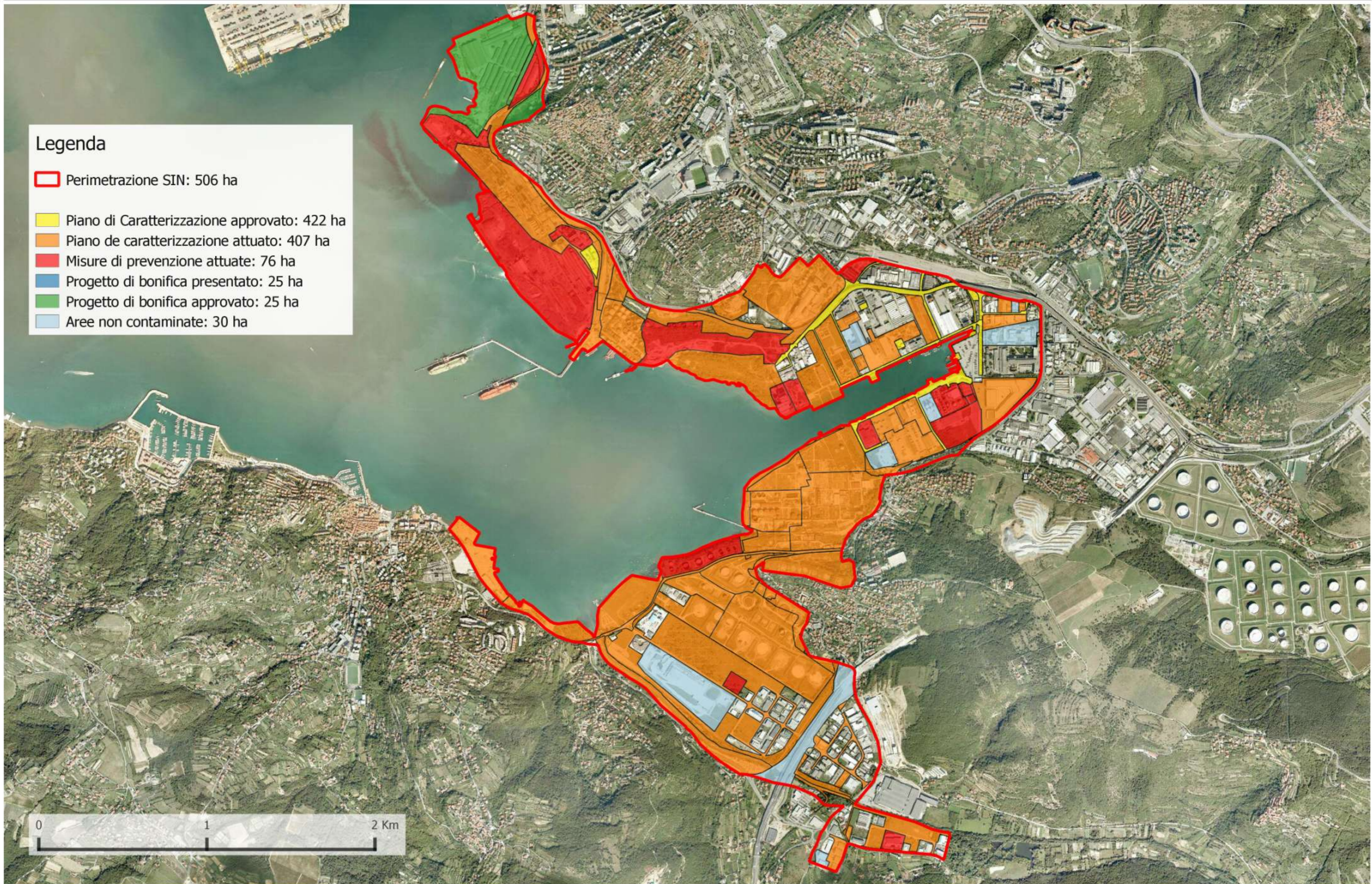
-  Perimetrazione SIN: 506 ha
-  Piano di caratterizzazione approvato: 422 ha
-  Piano di caratterizzazione attuato: 407 ha
-  Progetto di bonifica presentato: 147 ha
-  Progetto di bonifica approvato: 74 ha
-  Aree non contaminate: 32 ha












Legenda

-  Perimetrazione SIN: 506 ha
-  Piano di Caratterizzazione approvato: 422 ha
-  Piano de caratterizzazione attuato: 407 ha
-  Misure di prevenzione attuate: 76 ha
-  Progetto di bonifica presentato: 25 ha
-  Progetto di bonifica approvato: 25 ha
-  Aree non contaminate: 30 ha












Legenda

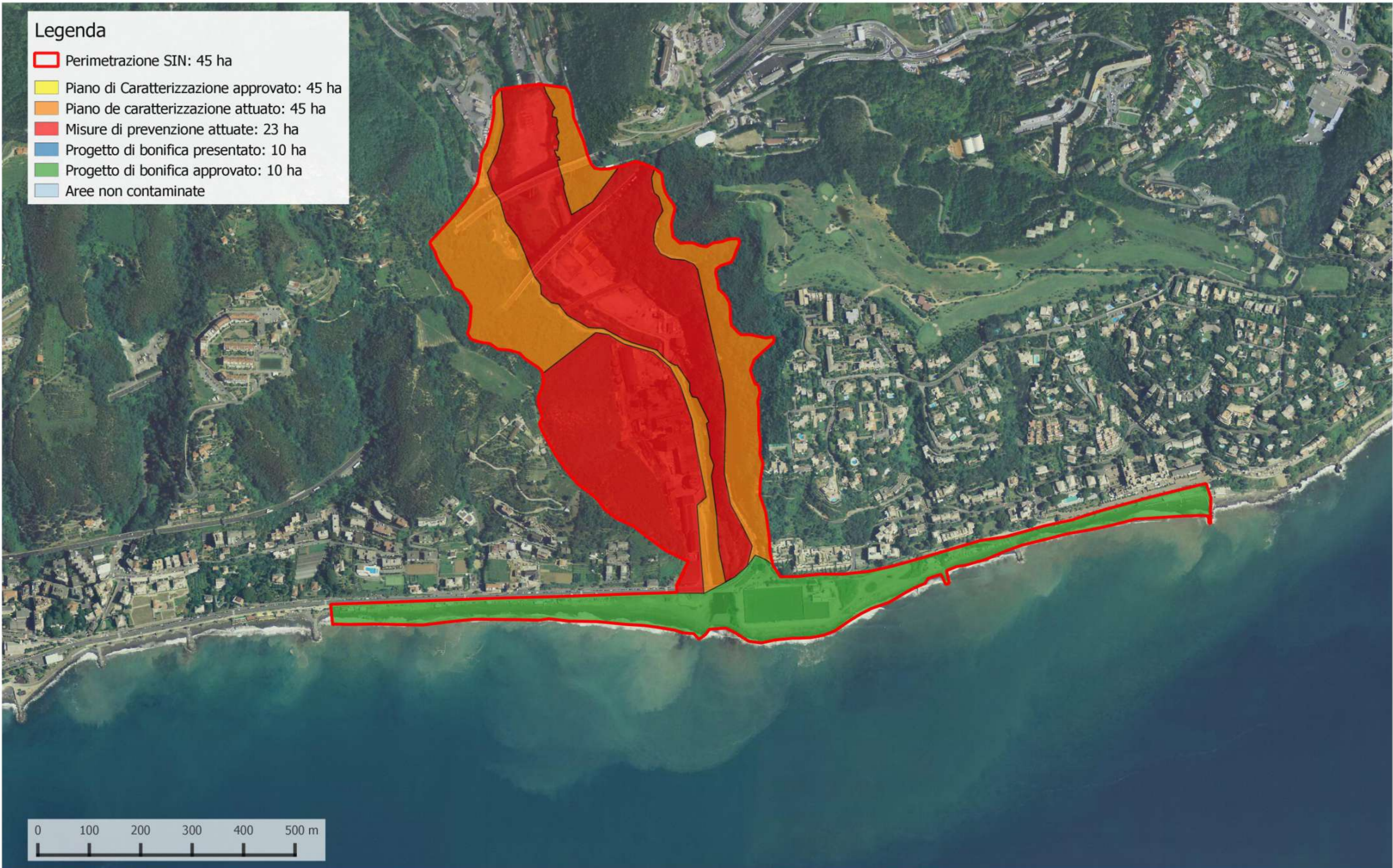
-  Perimetrazione SIN: 45 ha
-  Piano di caratterizzazione approvato: 45 ha
-  Piano di caratterizzazione attuato: 45 ha
-  Misure di prevenzione attuate
-  Progetto di bonifica presentato: 33 ha
-  Progetto di bonifica approvato: 10 ha
-  Aree non contaminate












Legenda

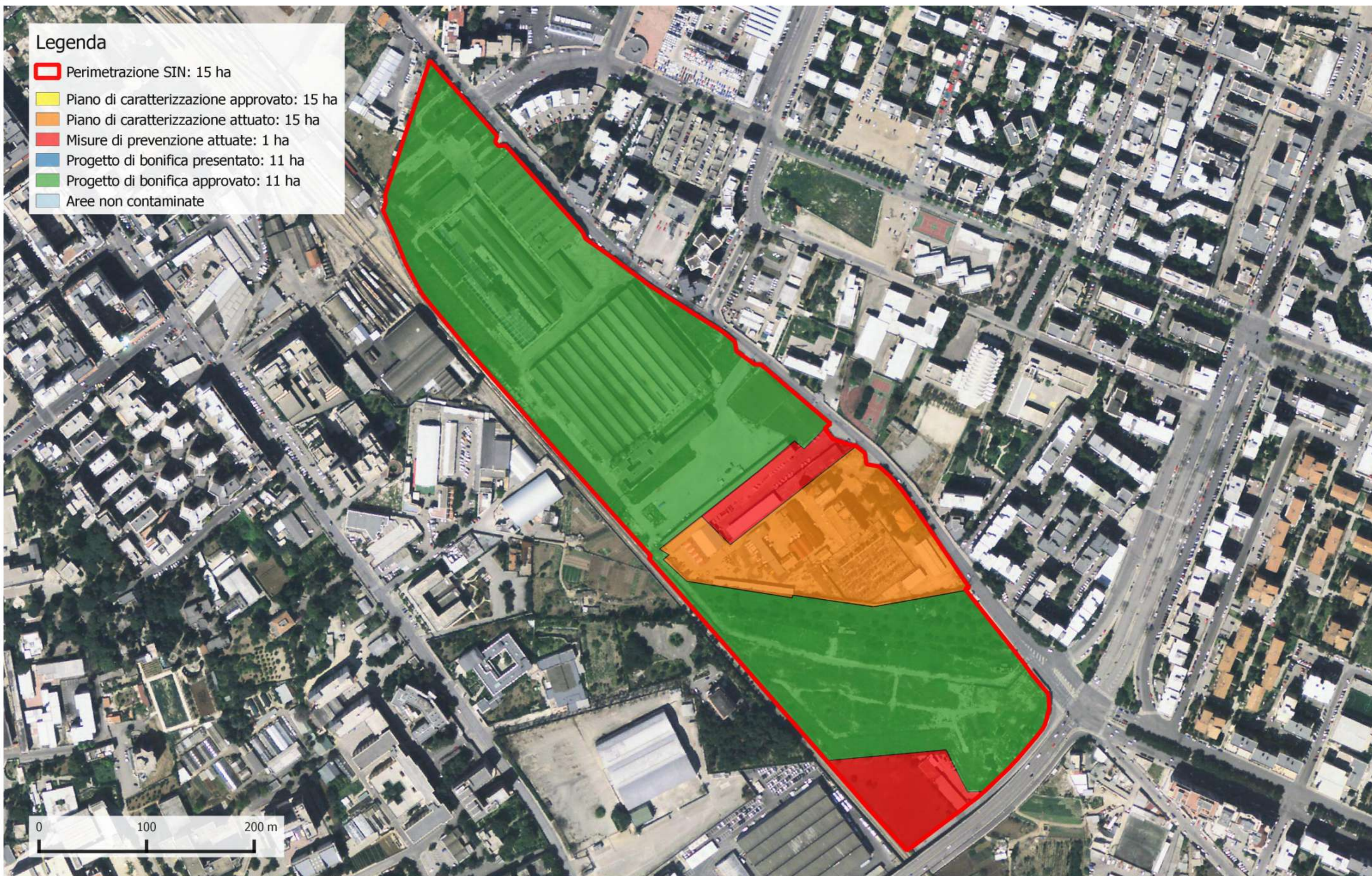
-  Perimetrazione SIN: 45 ha
-  Piano di Caratterizzazione approvato: 45 ha
-  Piano de caratterizzazione attuato: 45 ha
-  Misure di prevenzione attuate: 23 ha
-  Progetto di bonifica presentato: 10 ha
-  Progetto di bonifica approvato: 10 ha
-  Aree non contaminate












Legenda

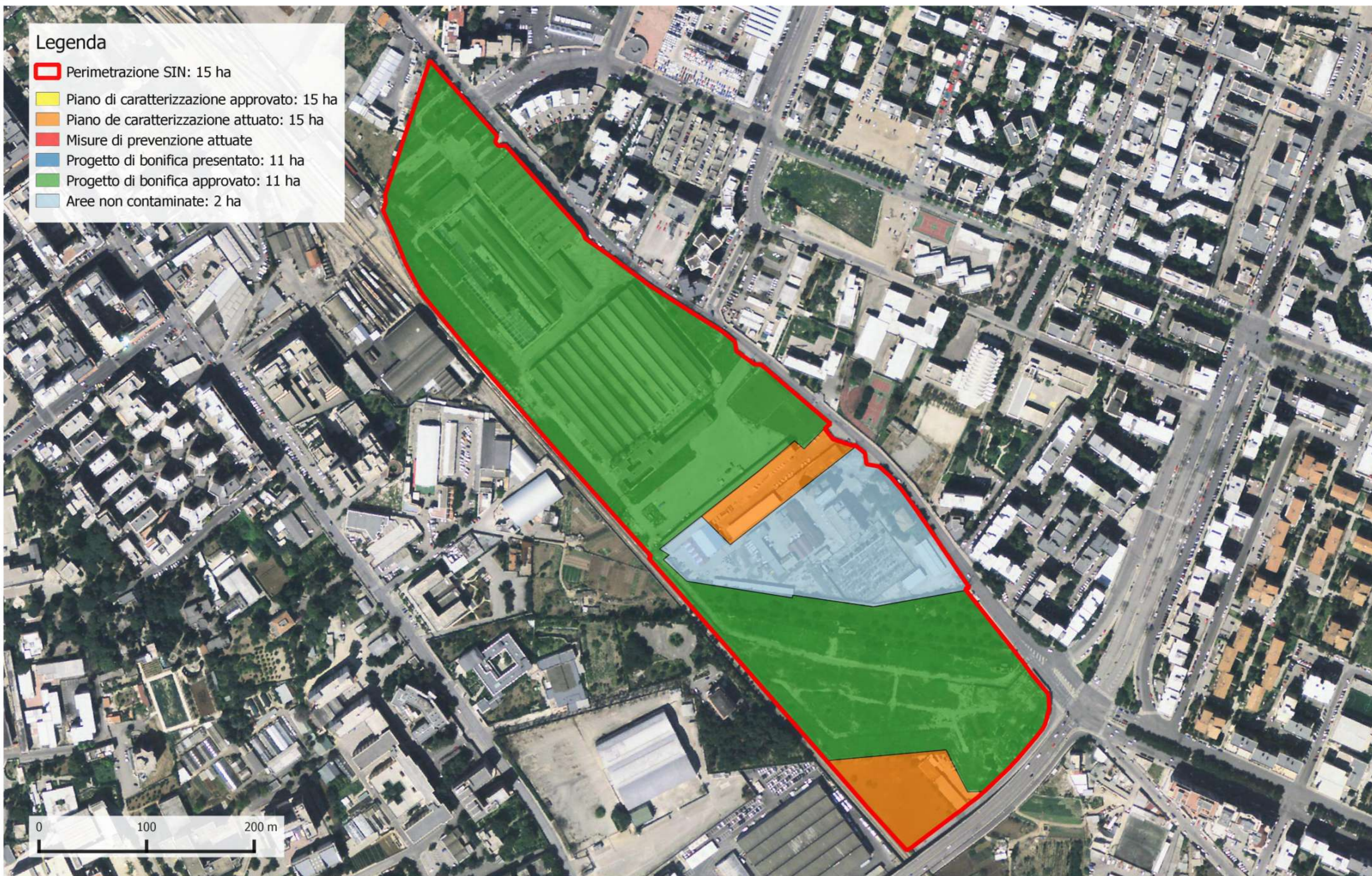
-  Perimetrazione SIN: 15 ha
-  Piano di caratterizzazione approvato: 15 ha
-  Piano di caratterizzazione attuato: 15 ha
-  Misure di prevenzione attuate: 1 ha
-  Progetto di bonifica presentato: 11 ha
-  Progetto di bonifica approvato: 11 ha
-  Aree non contaminate








Legenda







-  Perimetrazione SIN: 15 ha
-  Piano di caratterizzazione approvato: 15 ha
-  Piano di caratterizzazione attuato: 15 ha
-  Misure di prevenzione attuate
-  Progetto di bonifica presentato: 11 ha
-  Progetto di bonifica approvato: 11 ha
-  Aree non contaminate: 2 ha

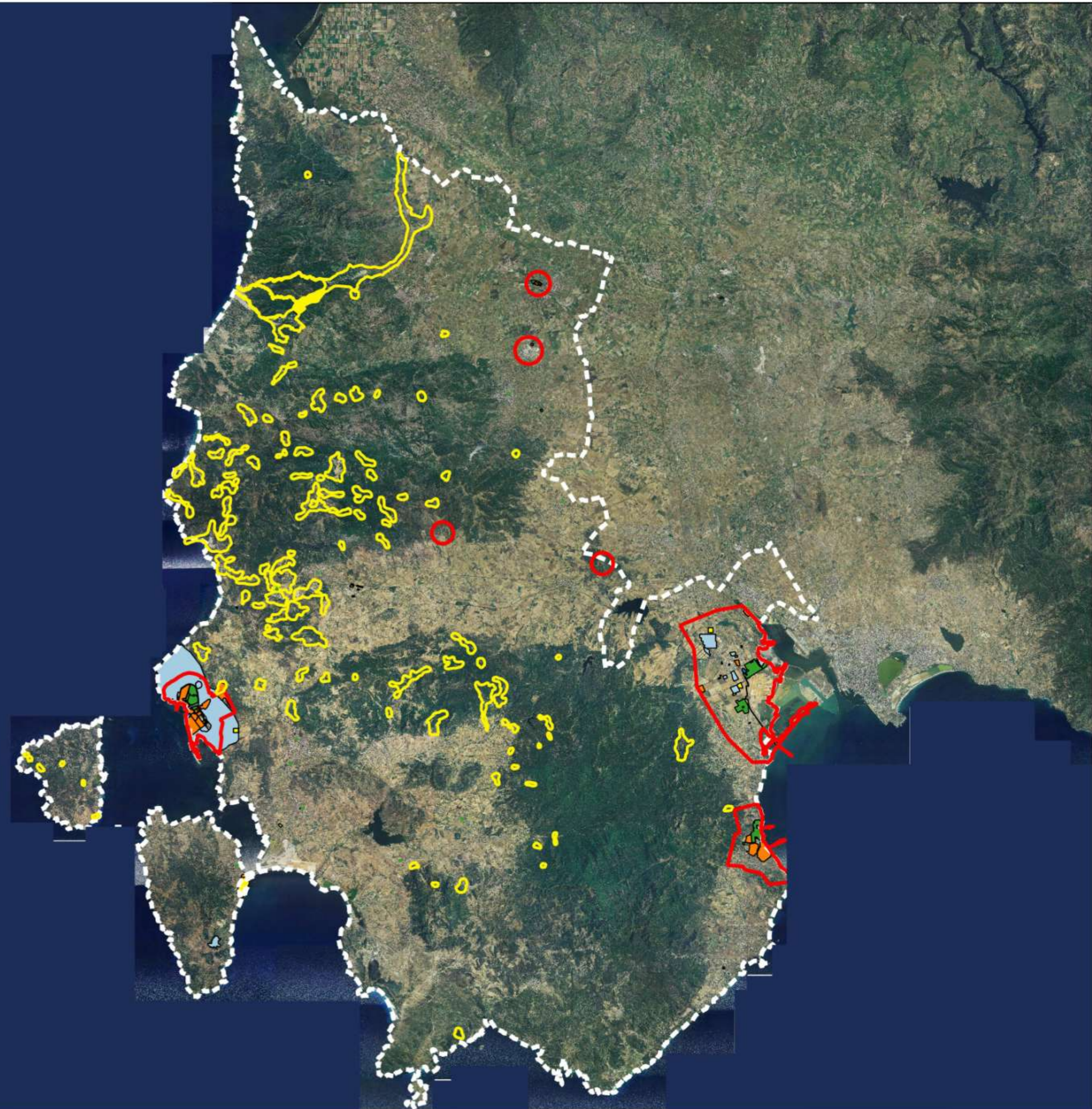




Legenda

-  Perimetrazione SIN - DM 468/2001: 353.757 ha
-  Subperimetrazione aree industriali: 14.154 ha
-  Subperimetrazione aree minerarie: 11.525 ha

-  Piano di caratterizzazione approvato: 5.542 ha
-  Piano di caratterizzazione attuato: 5.050 ha
-  Misure di prevenzione attuate: 386 ha
-  Progetto di bonifica presentato: 673 ha
-  Progetto di bonifica approvato: 639 ha
-  Aree non contaminate: 3.354 ha

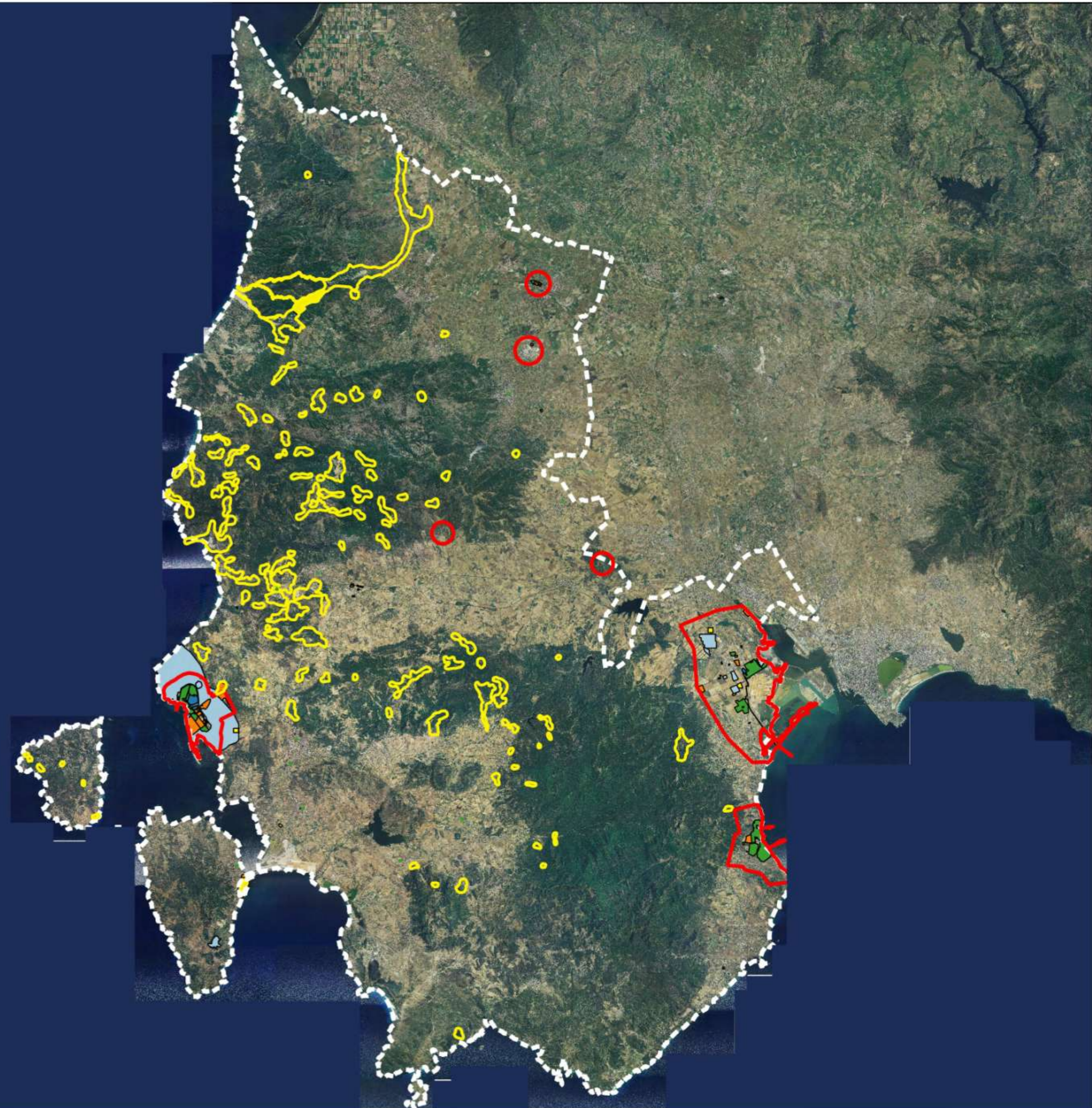


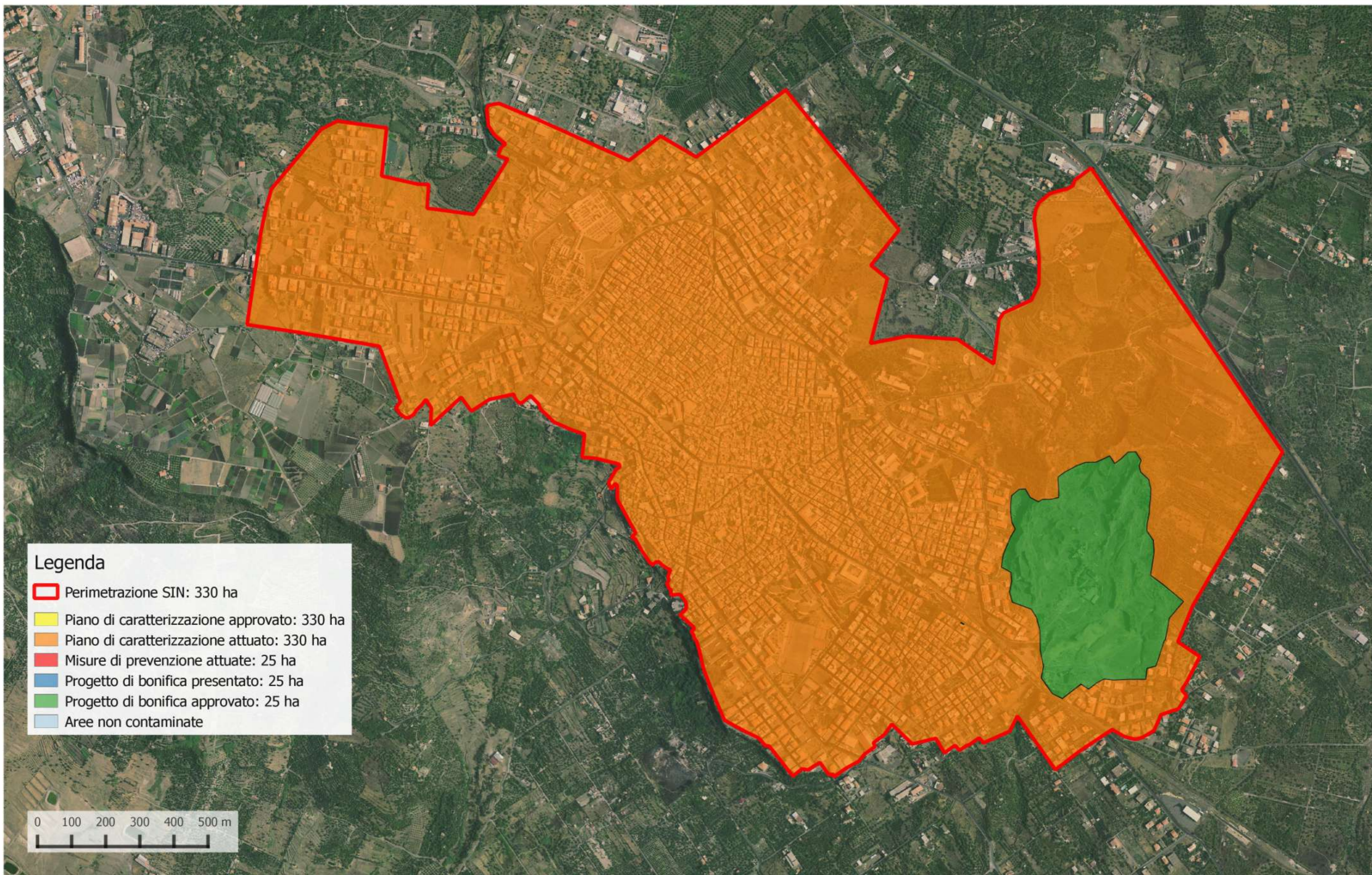


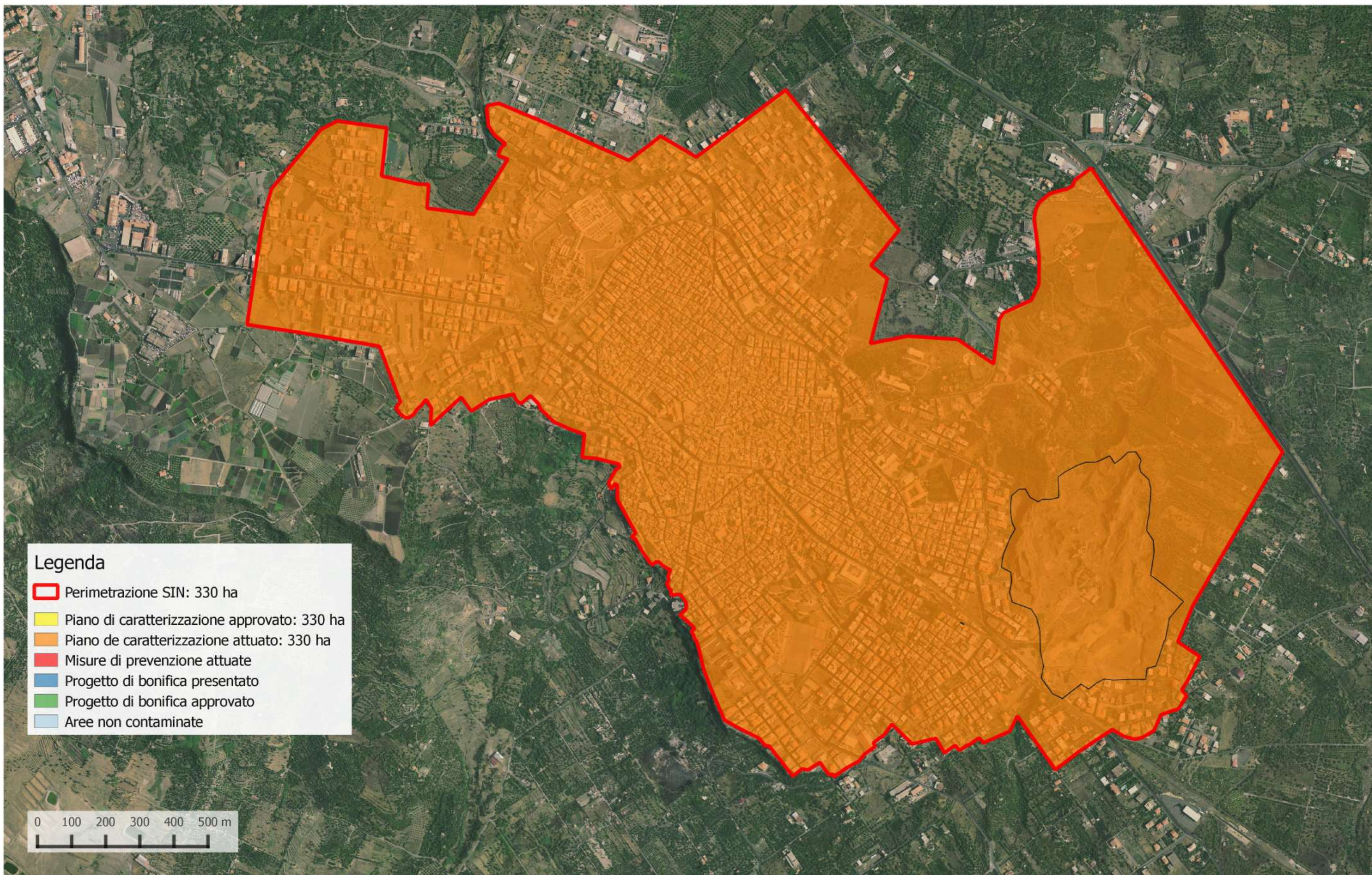
Legenda

-  Perimetrazione SIN - DM 468/2001: 353.757 ha
-  Subperimetrazione aree industriali: 14.154 ha
-  Subperimetrazione aree minerarie: 11.525 ha

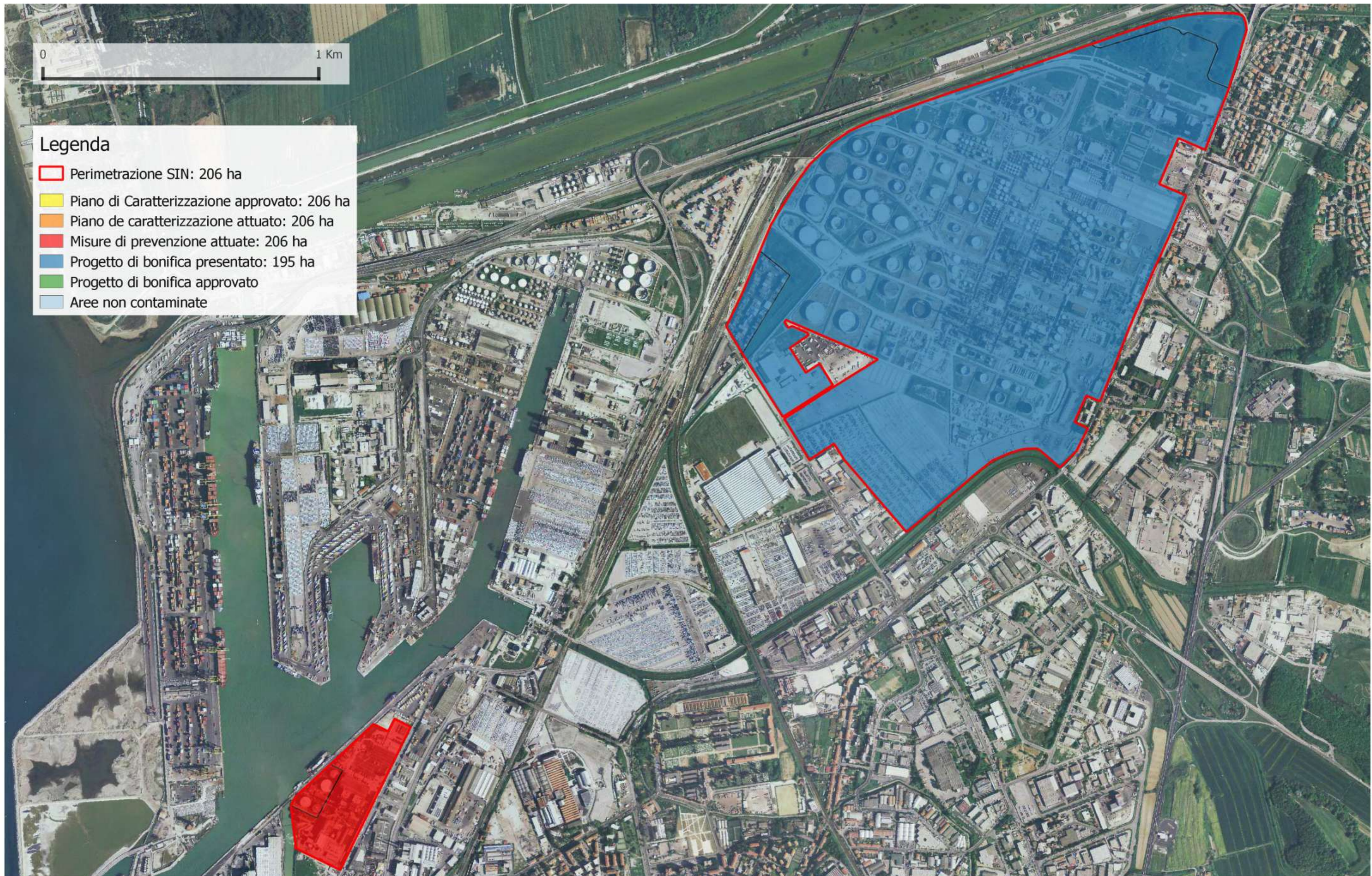
-  Piano di Caratterizzazione approvato: 5.542 ha
-  Piano de caratterizzazione attuato: 5.050 ha
-  Misure di prevenzione attuate: 1.049 ha
-  Progetto di bonifica presentato: 1.146 ha
-  Progetto di bonifica approvato: 1.029 ha
-  Aree non contaminate: 3.288 ha

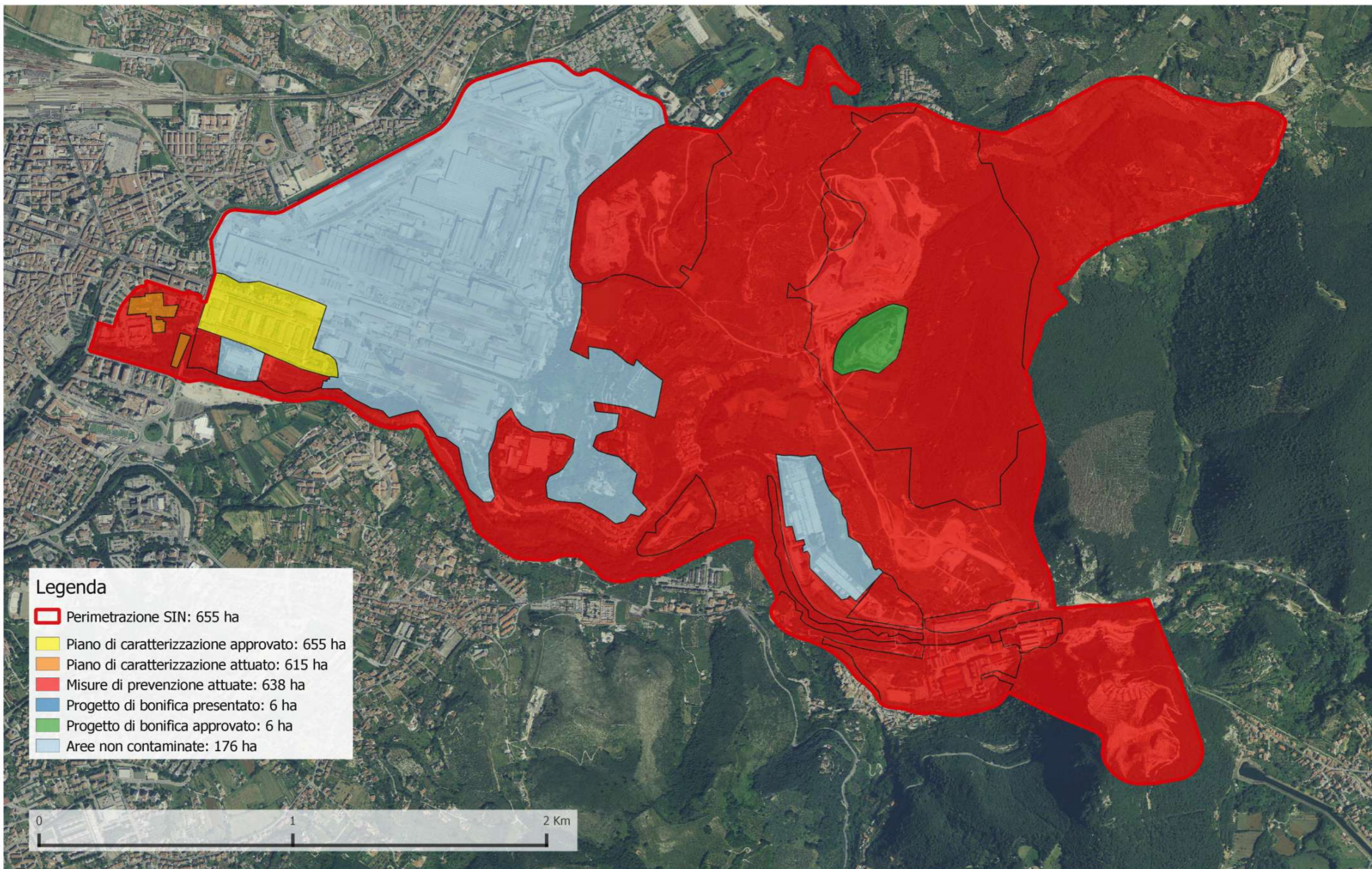


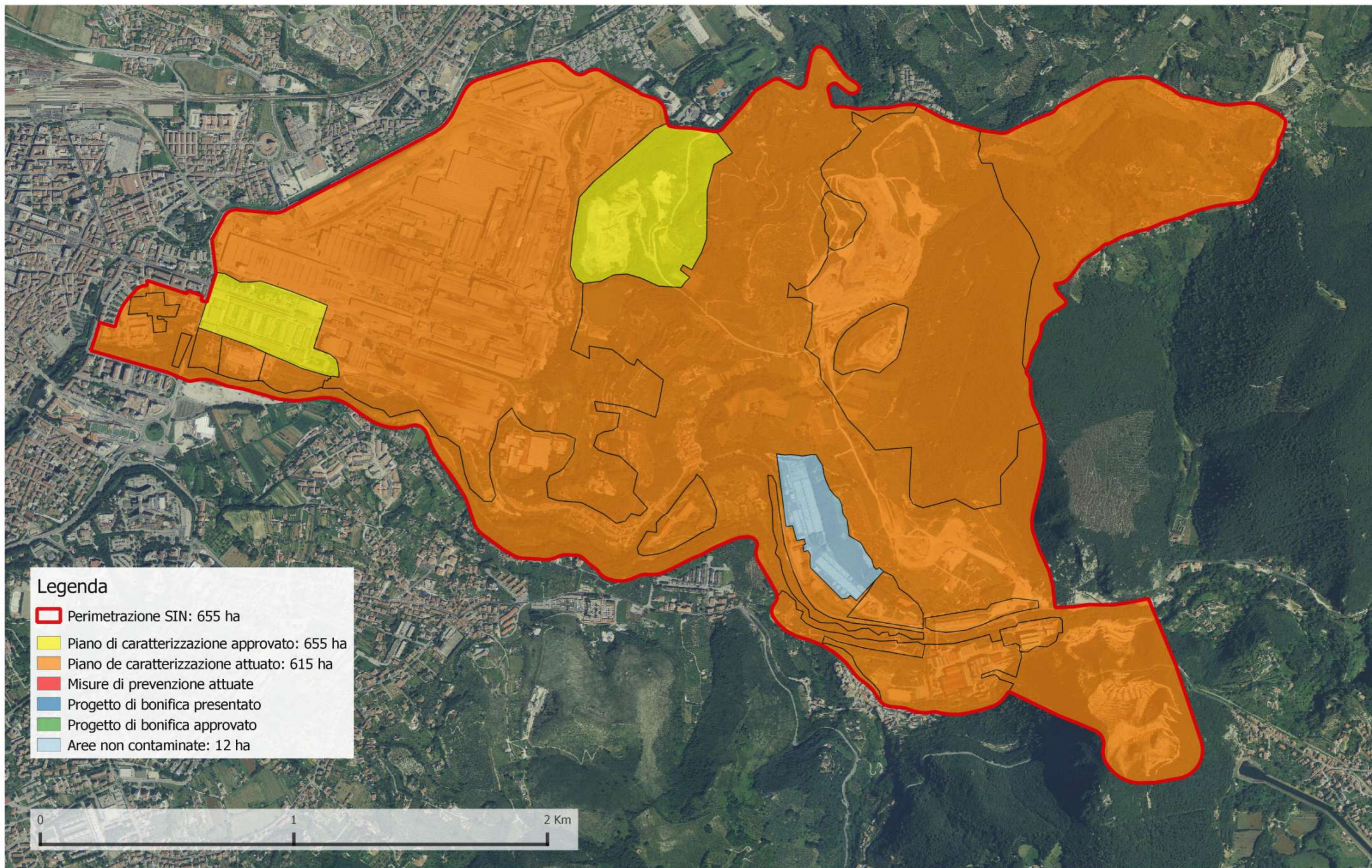


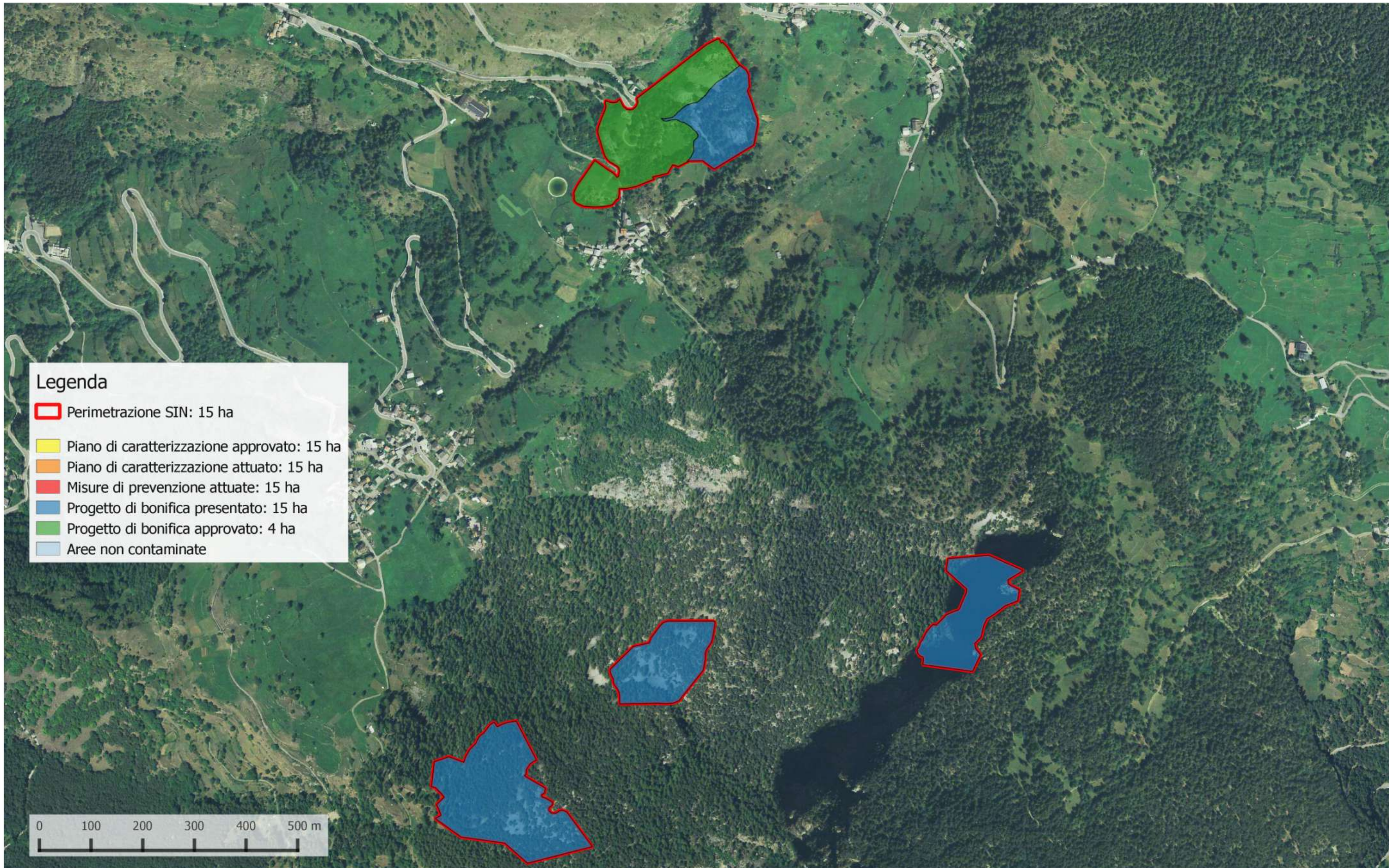


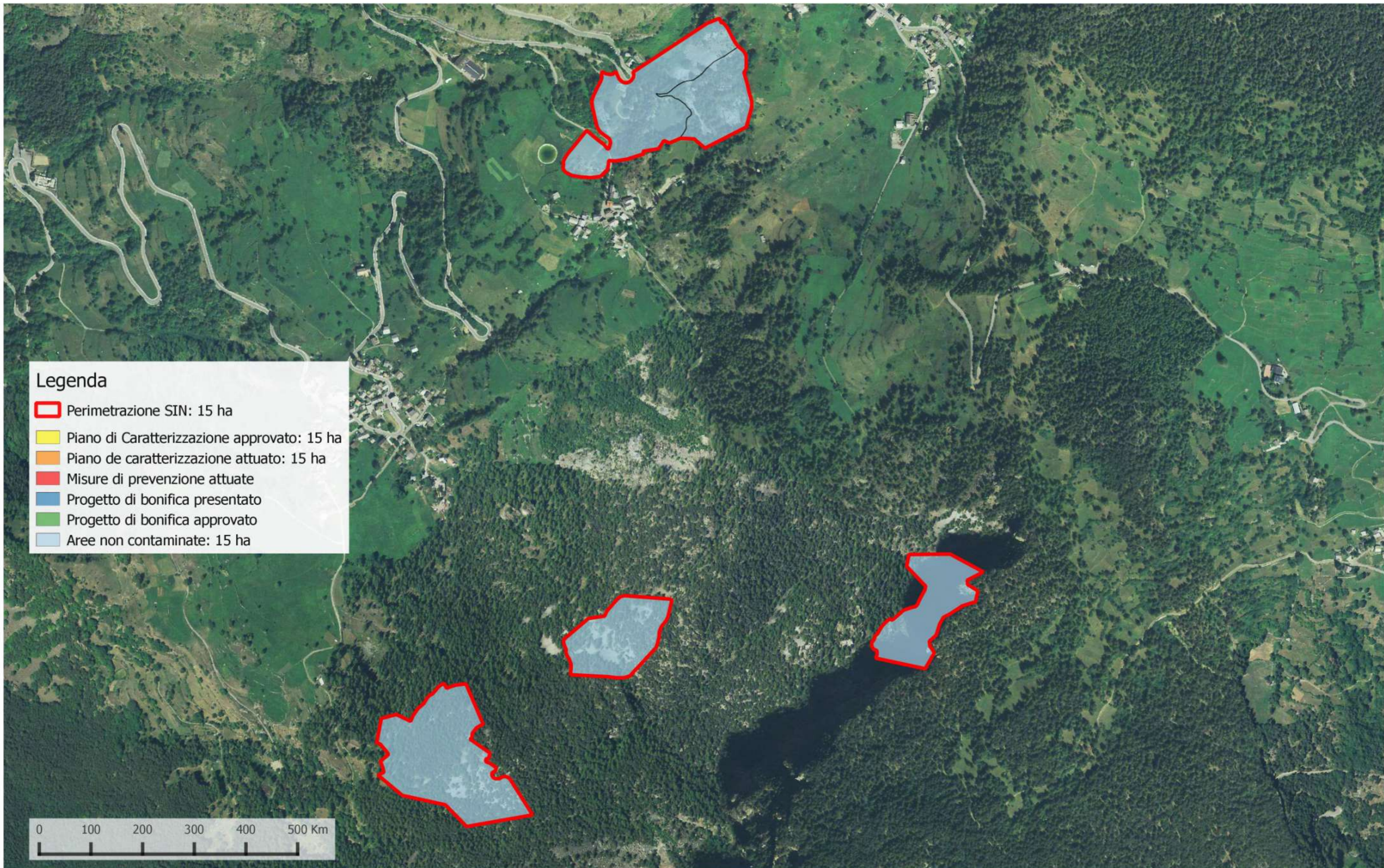

















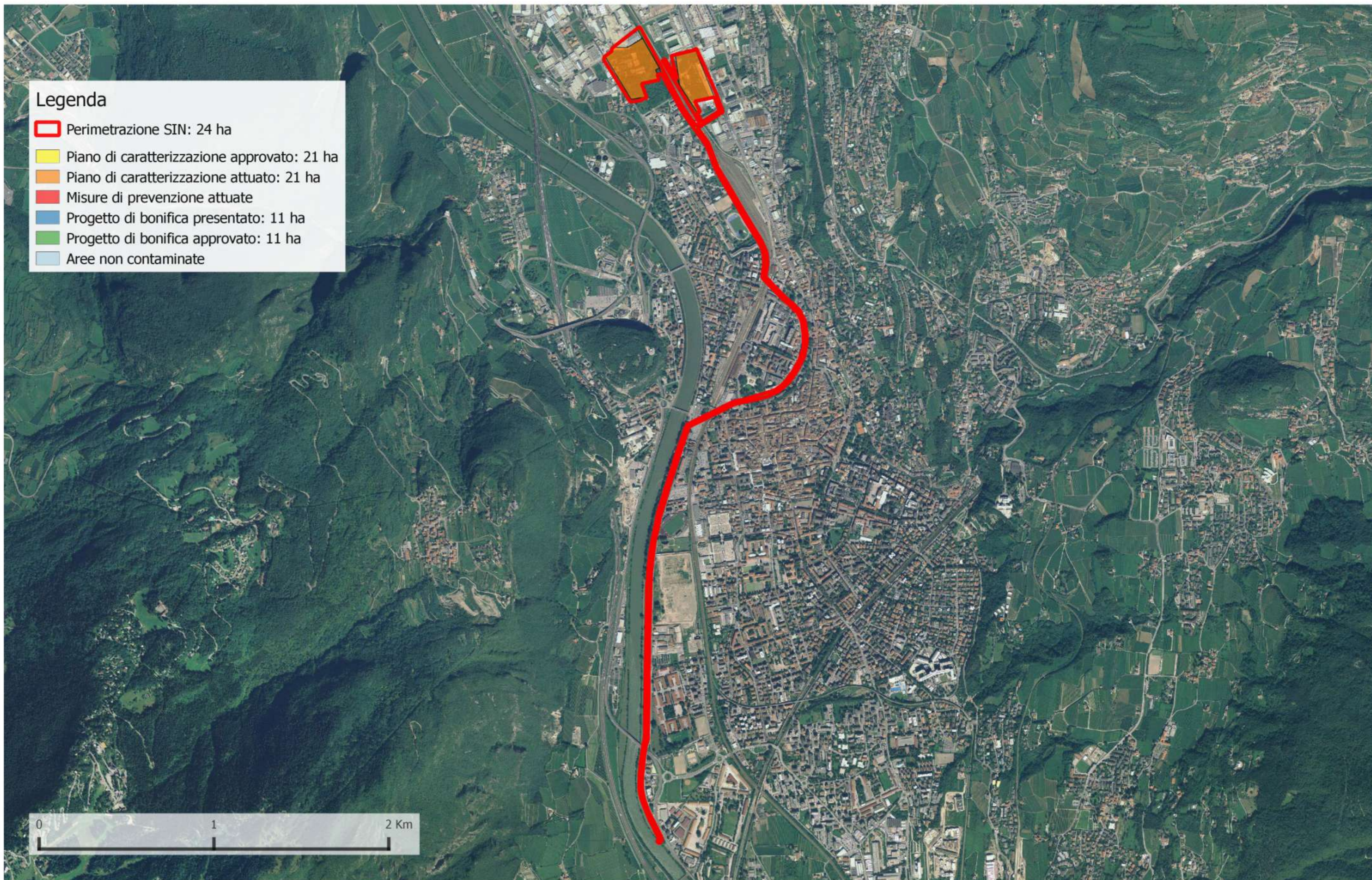





Legenda








-  Perimetrazione SIN: 24 ha
-  Piano di caratterizzazione approvato: 21 ha
-  Piano di caratterizzazione attuato: 21 ha
-  Misure di prevenzione attuate
-  Progetto di bonifica presentato: 11 ha
-  Progetto di bonifica approvato: 11 ha
-  Aree non contaminate

0 1 2 Km

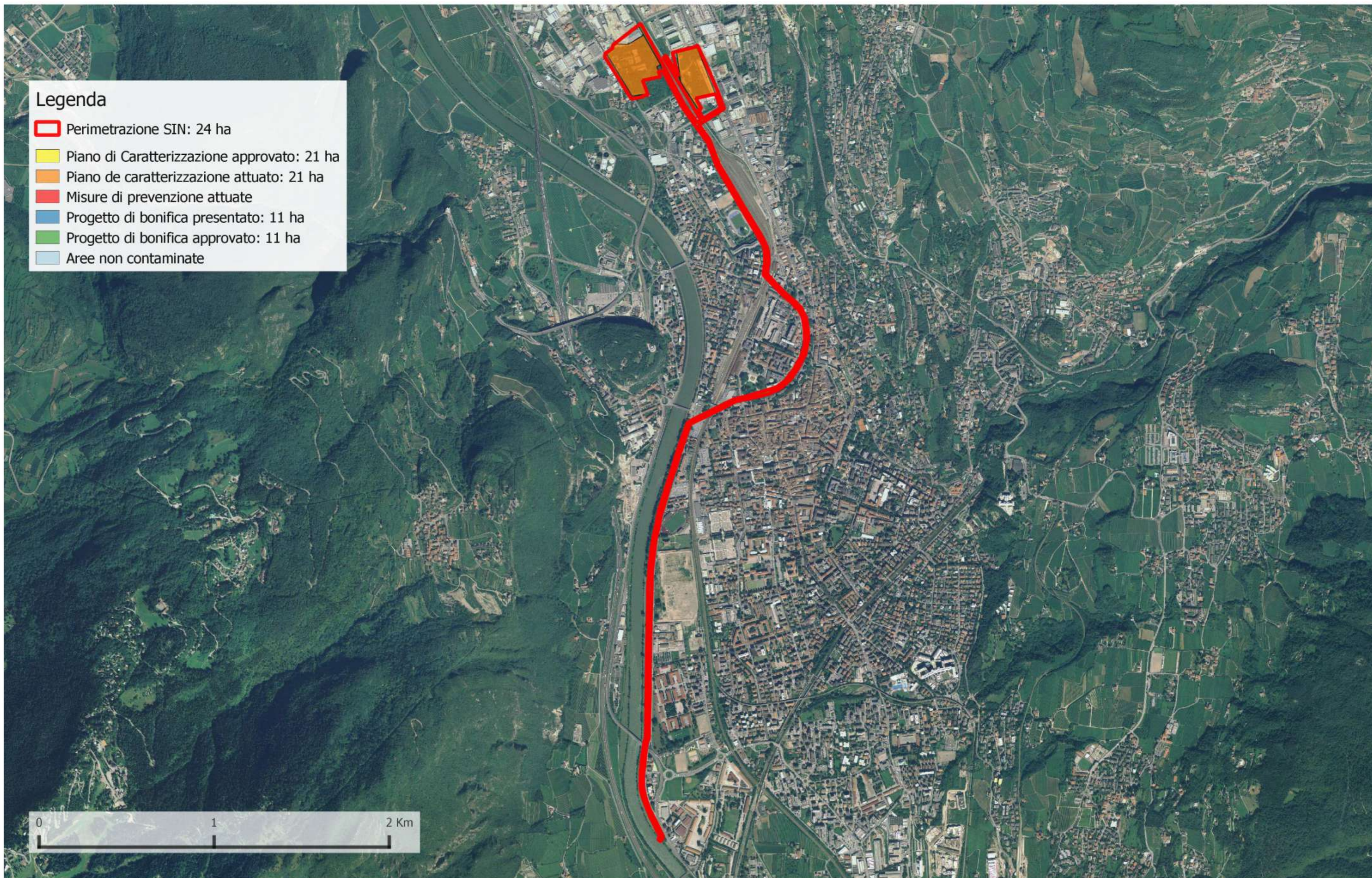




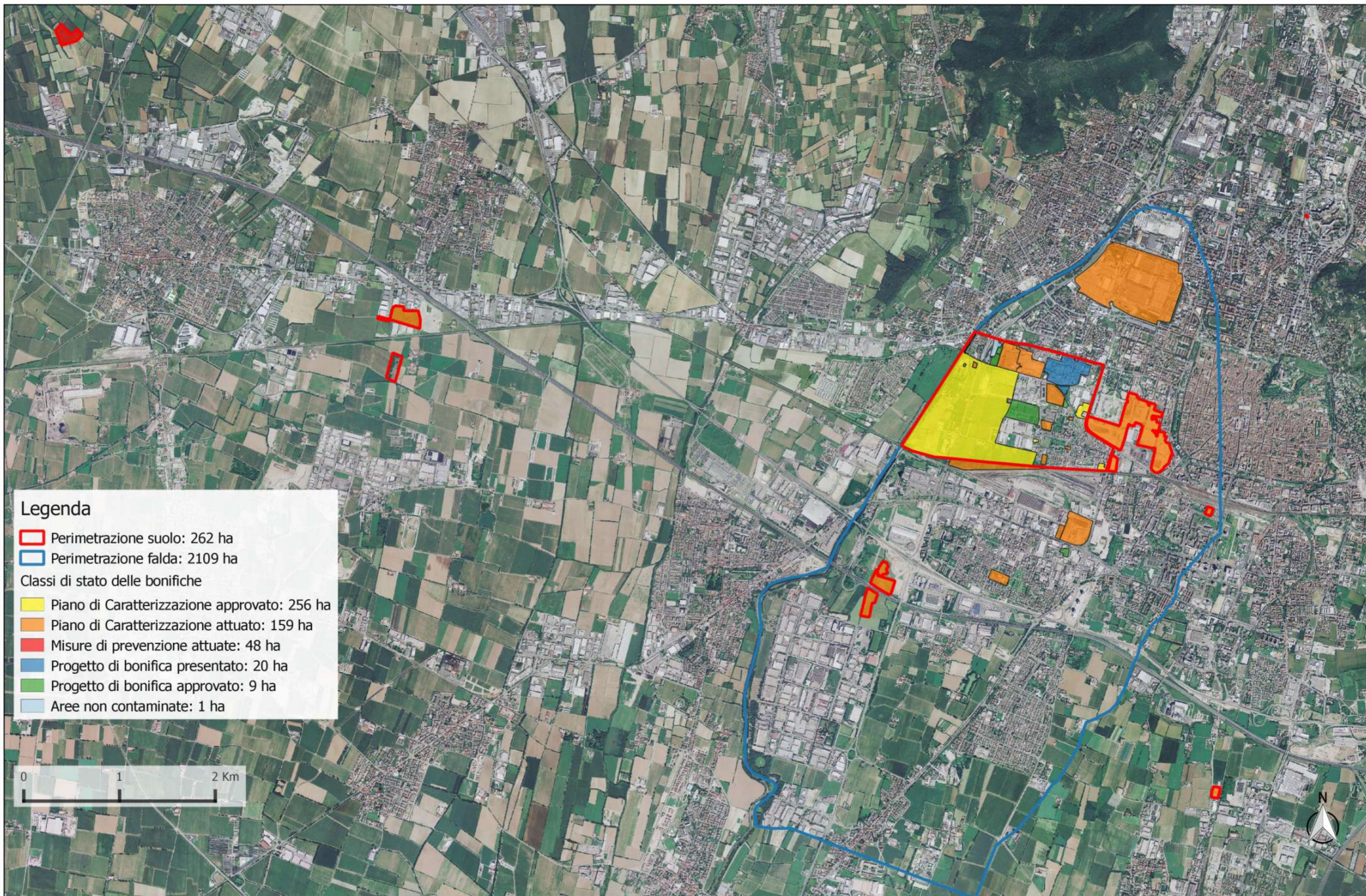
Legenda

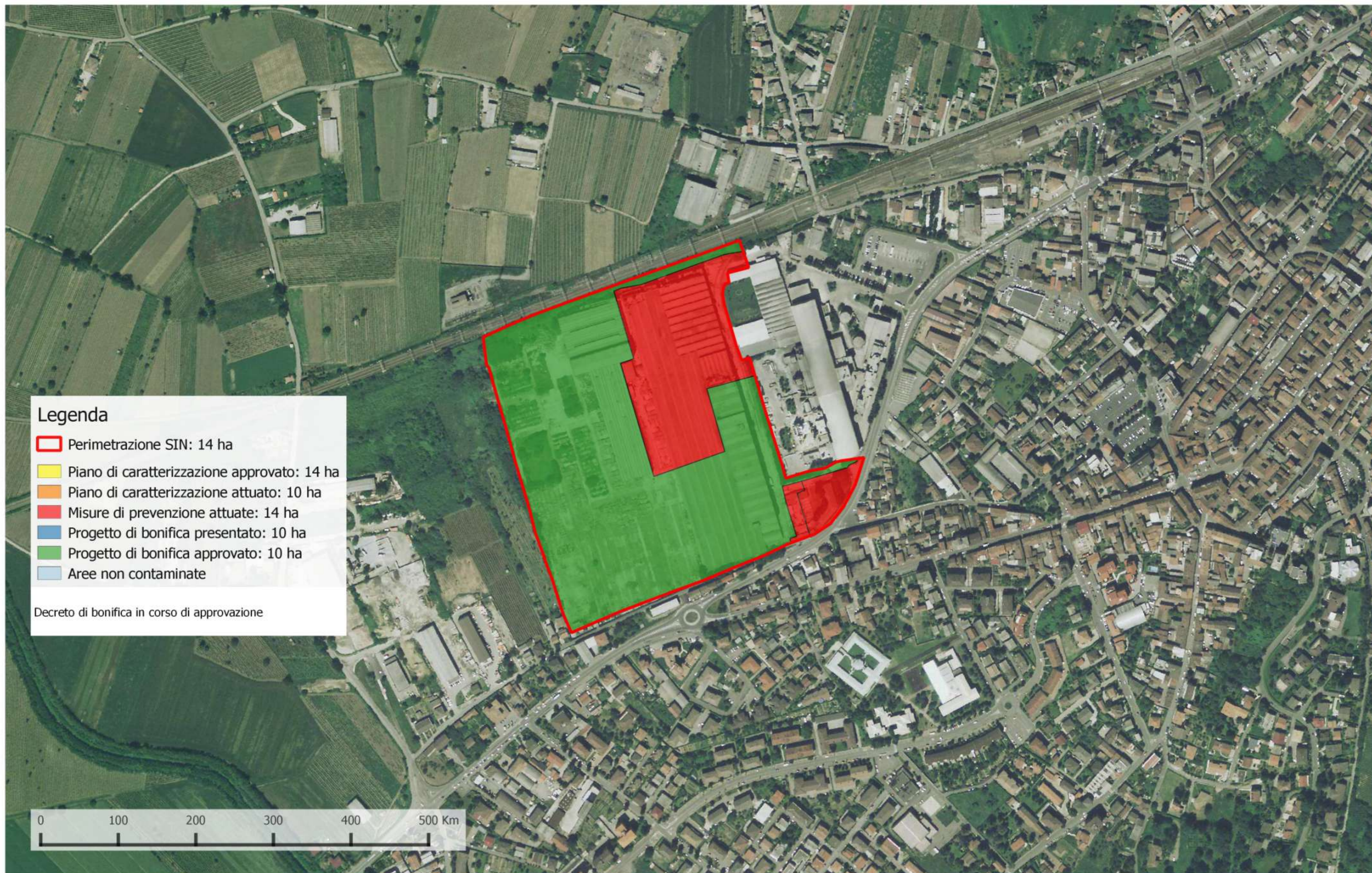
-  Perimetrazione SIN: 24 ha
-  Piano di Caratterizzazione approvato: 21 ha
-  Piano de caratterizzazione attuato: 21 ha
-  Misure di prevenzione attuate
-  Progetto di bonifica presentato: 11 ha
-  Progetto di bonifica approvato: 11 ha
-  Aree non contaminate

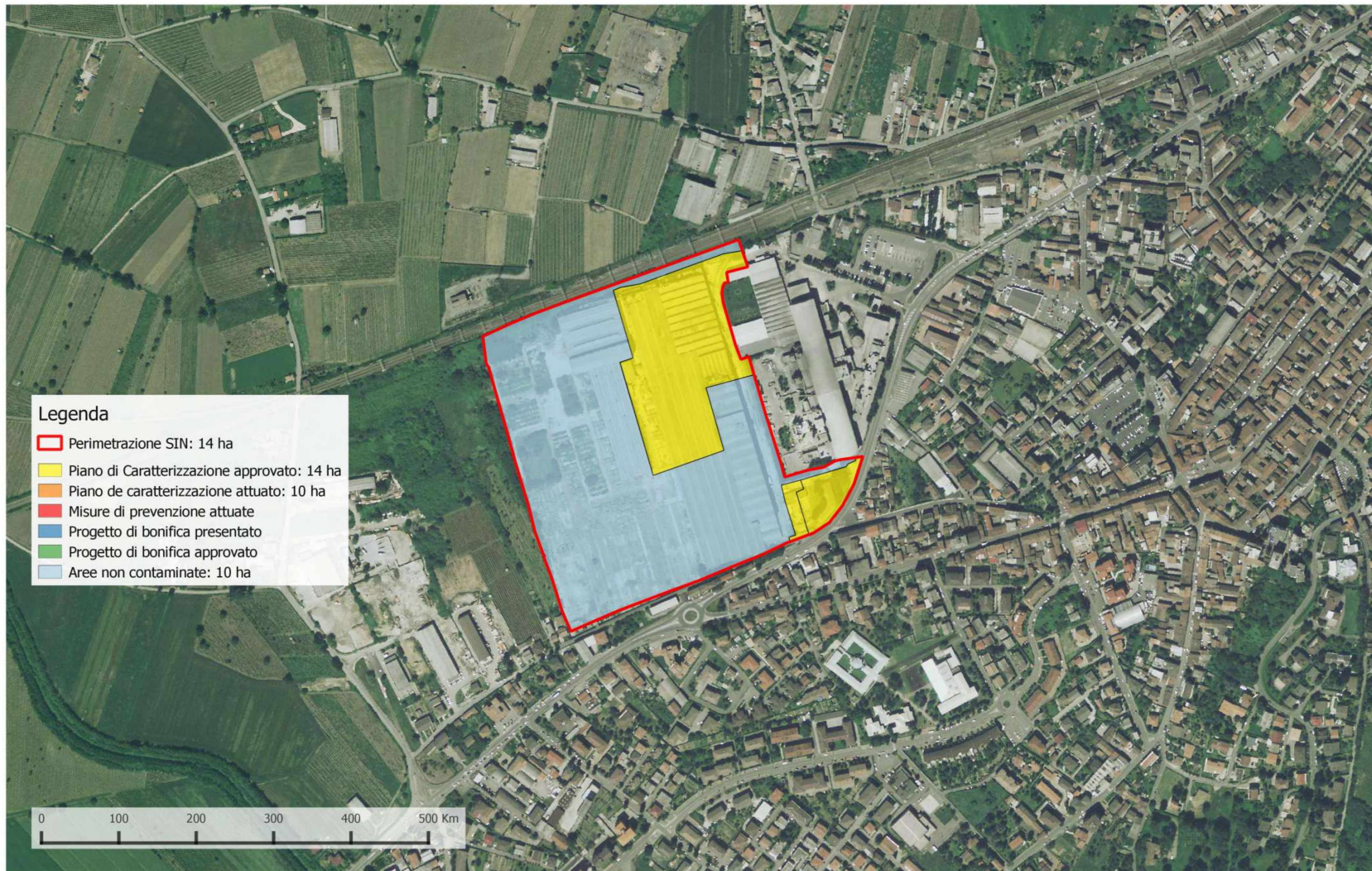
0 1 2 Km


















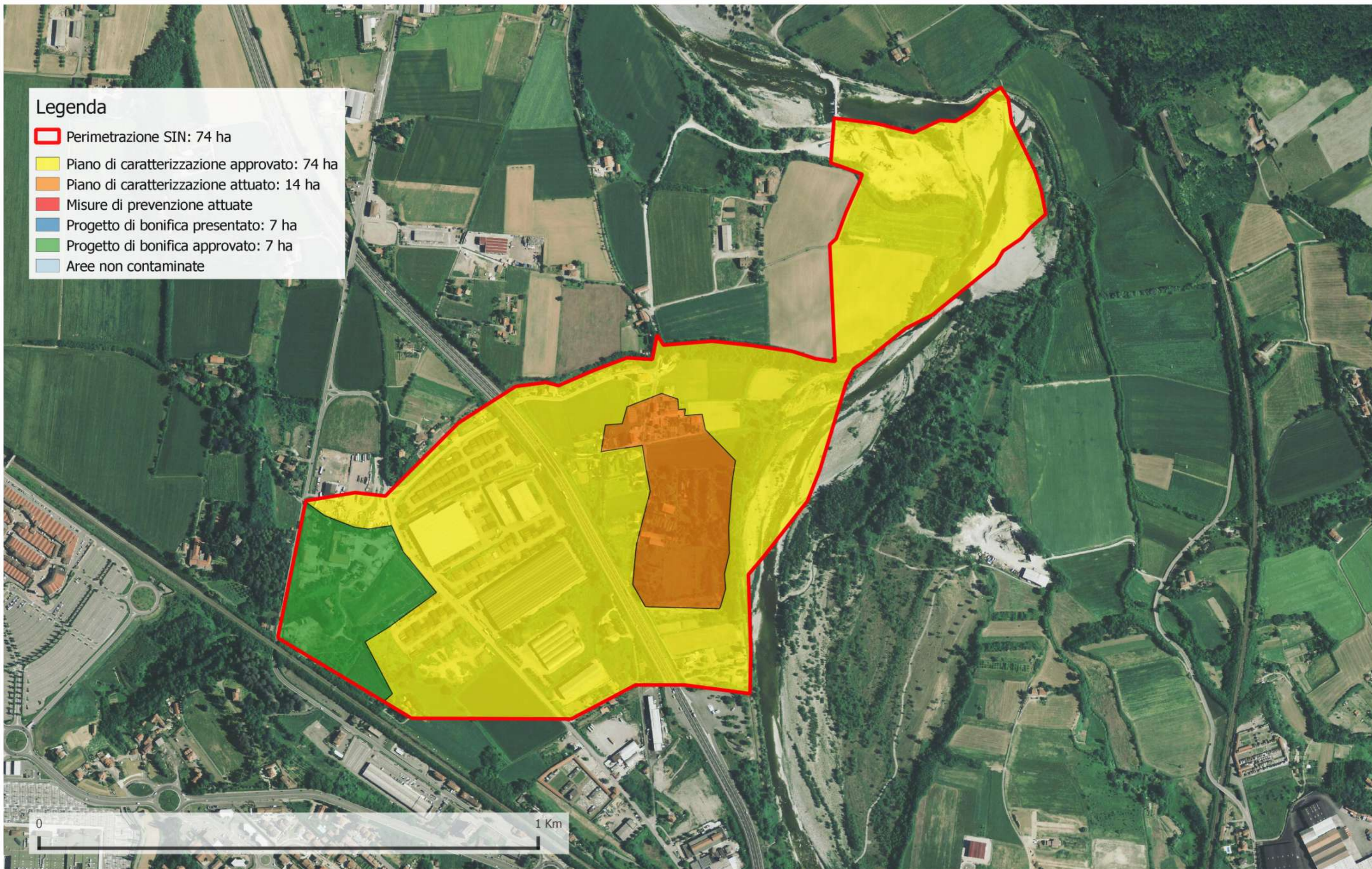






Legenda

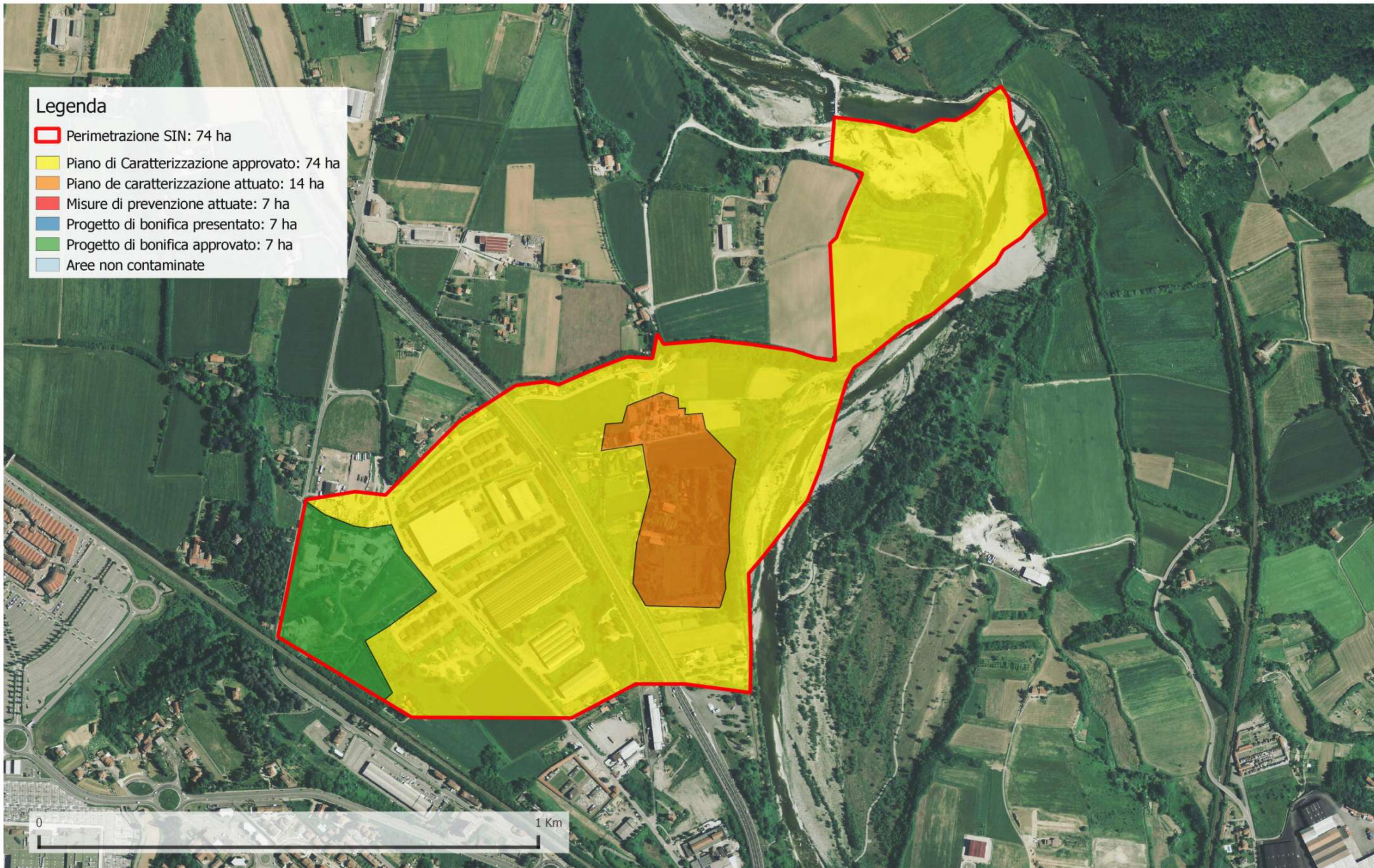
-  Perimetrazione SIN: 74 ha
-  Piano di caratterizzazione approvato: 74 ha
-  Piano di caratterizzazione attuato: 14 ha
-  Misure di prevenzione attuate
-  Progetto di bonifica presentato: 7 ha
-  Progetto di bonifica approvato: 7 ha
-  Aree non contaminate












Legenda

- ▭ Perimetrazione SIN: 74 ha
- Piano di Caratterizzazione approvato: 74 ha
- Piano de caratterizzazione attuato: 14 ha
- Misure di prevenzione attuate: 7 ha
- Progetto di bonifica presentato: 7 ha
- Progetto di bonifica approvato: 7 ha
- Aree non contaminate

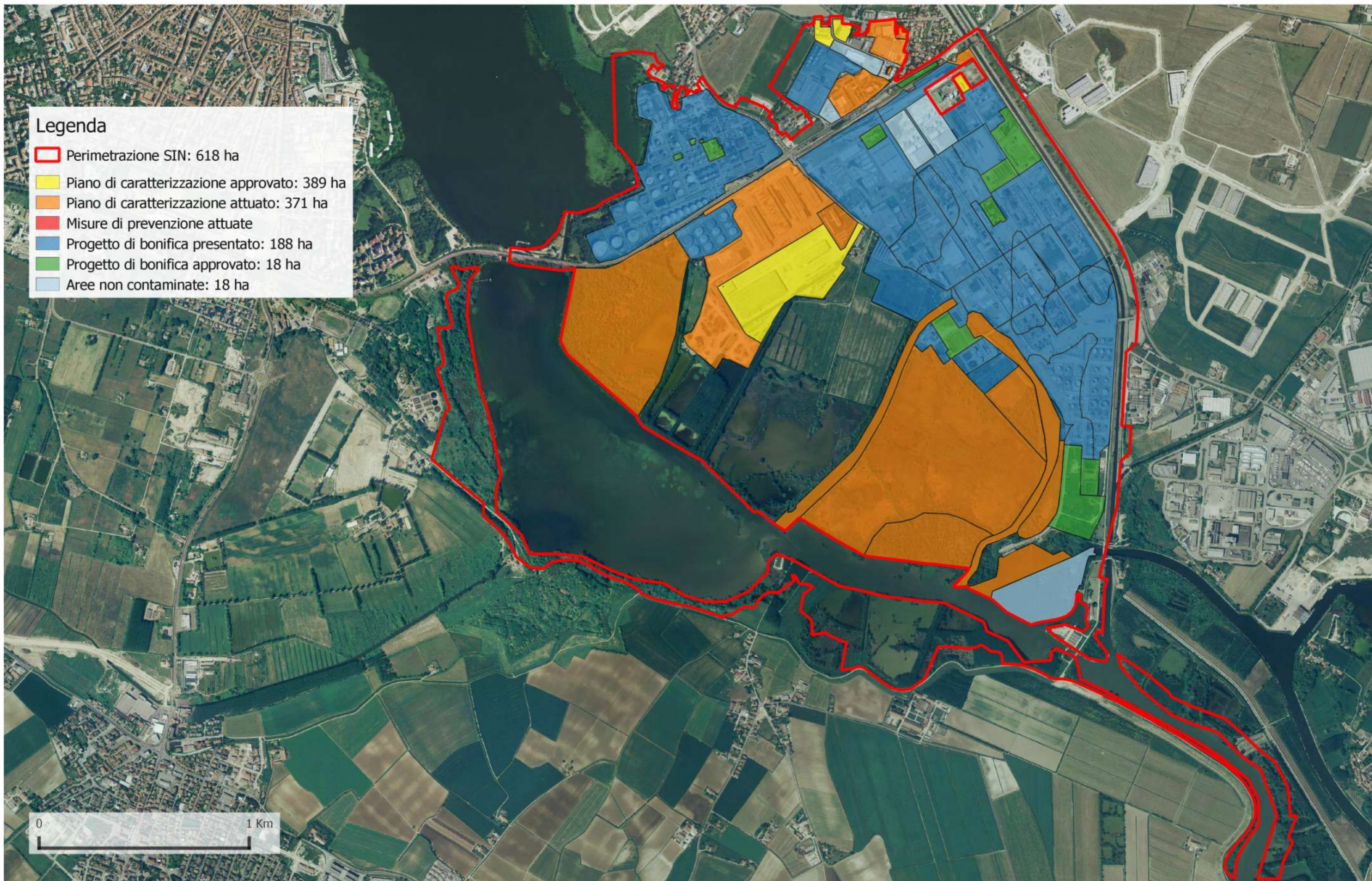




Legenda








-  Perimetrazione SIN: 618 ha
-  Piano di caratterizzazione approvato: 389 ha
-  Piano di caratterizzazione attuato: 371 ha
-  Misure di prevenzione attuate
-  Progetto di bonifica presentato: 188 ha
-  Progetto di bonifica approvato: 18 ha
-  Aree non contaminate: 18 ha

0 1 Km

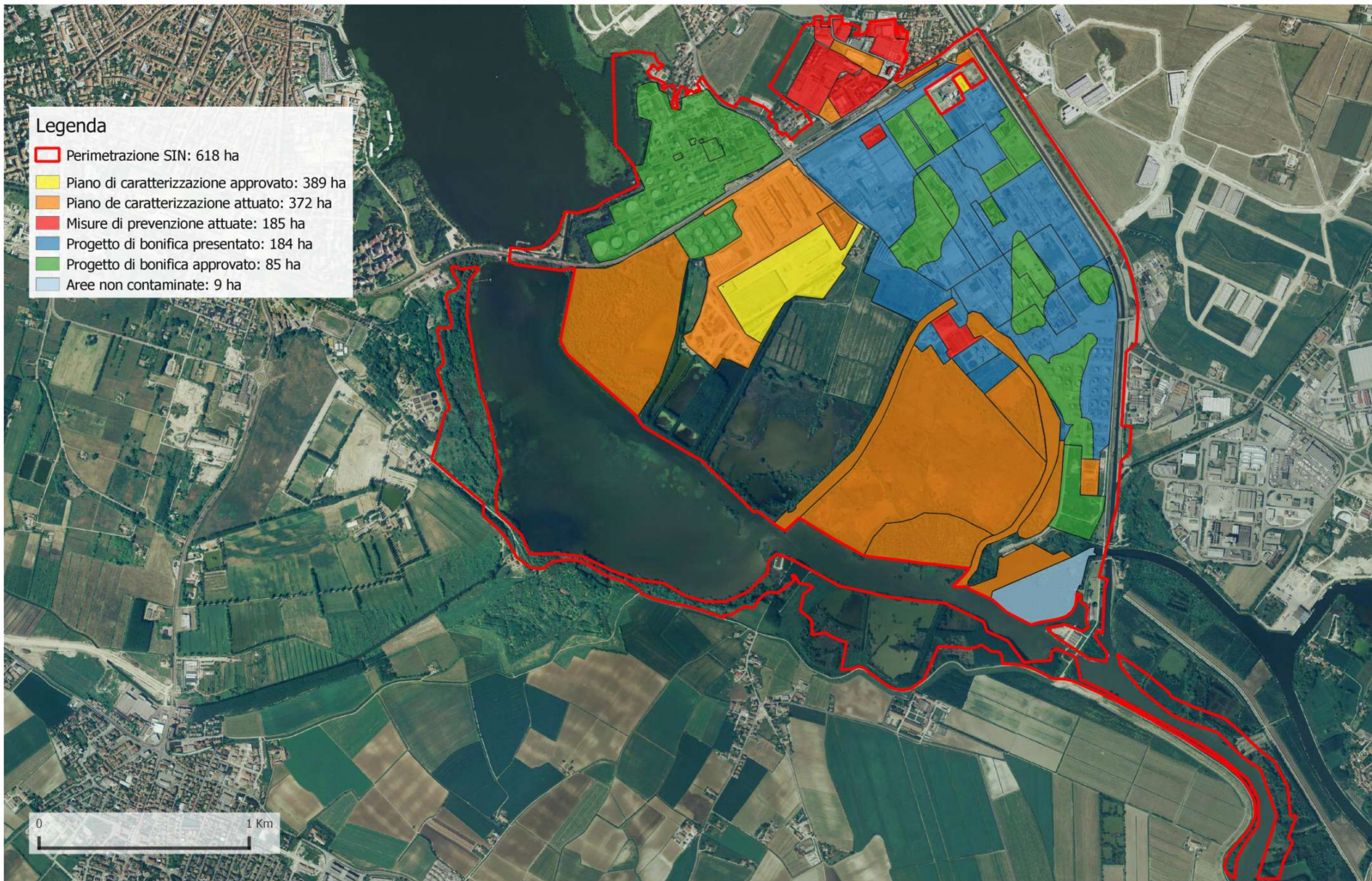


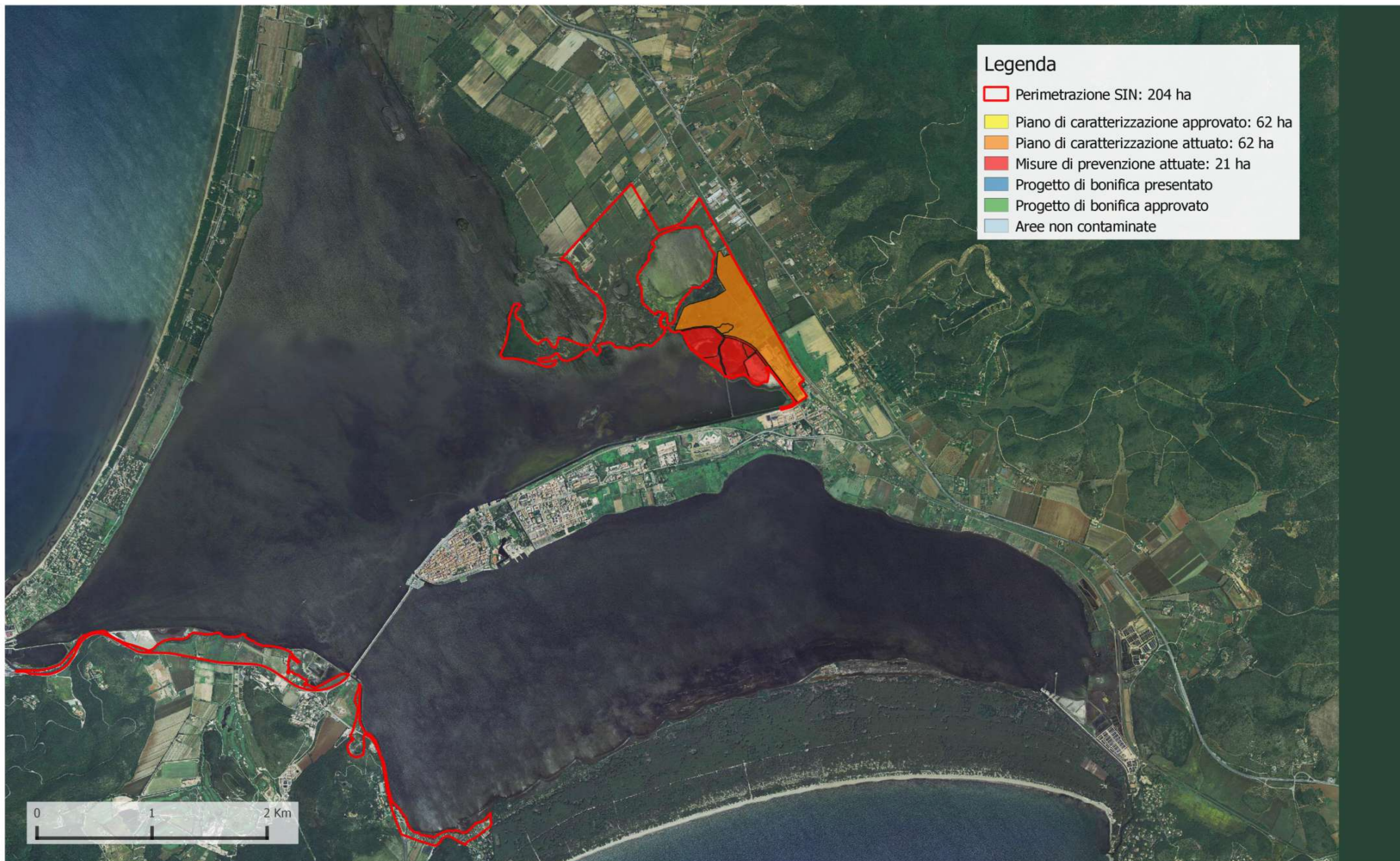


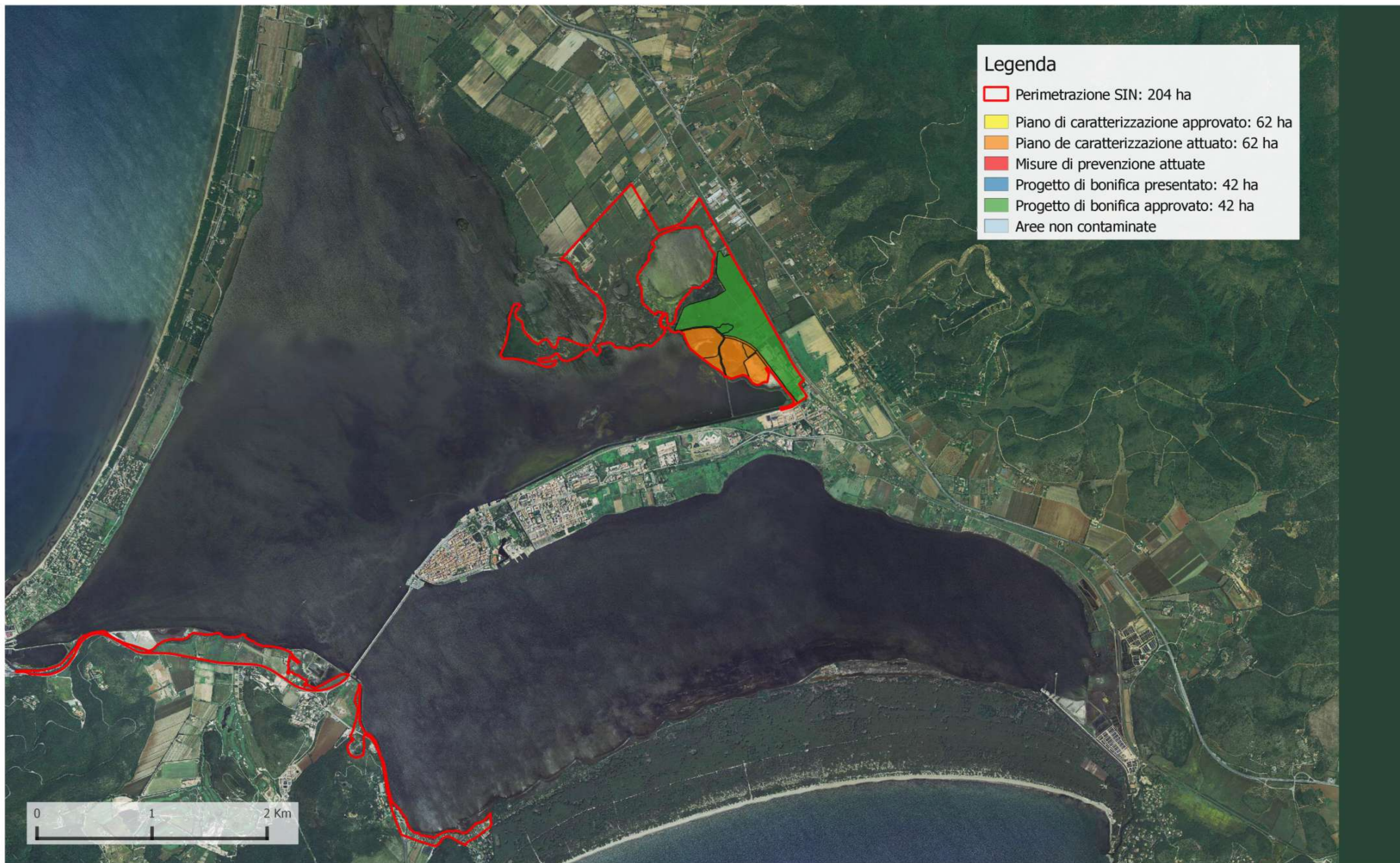
Legenda

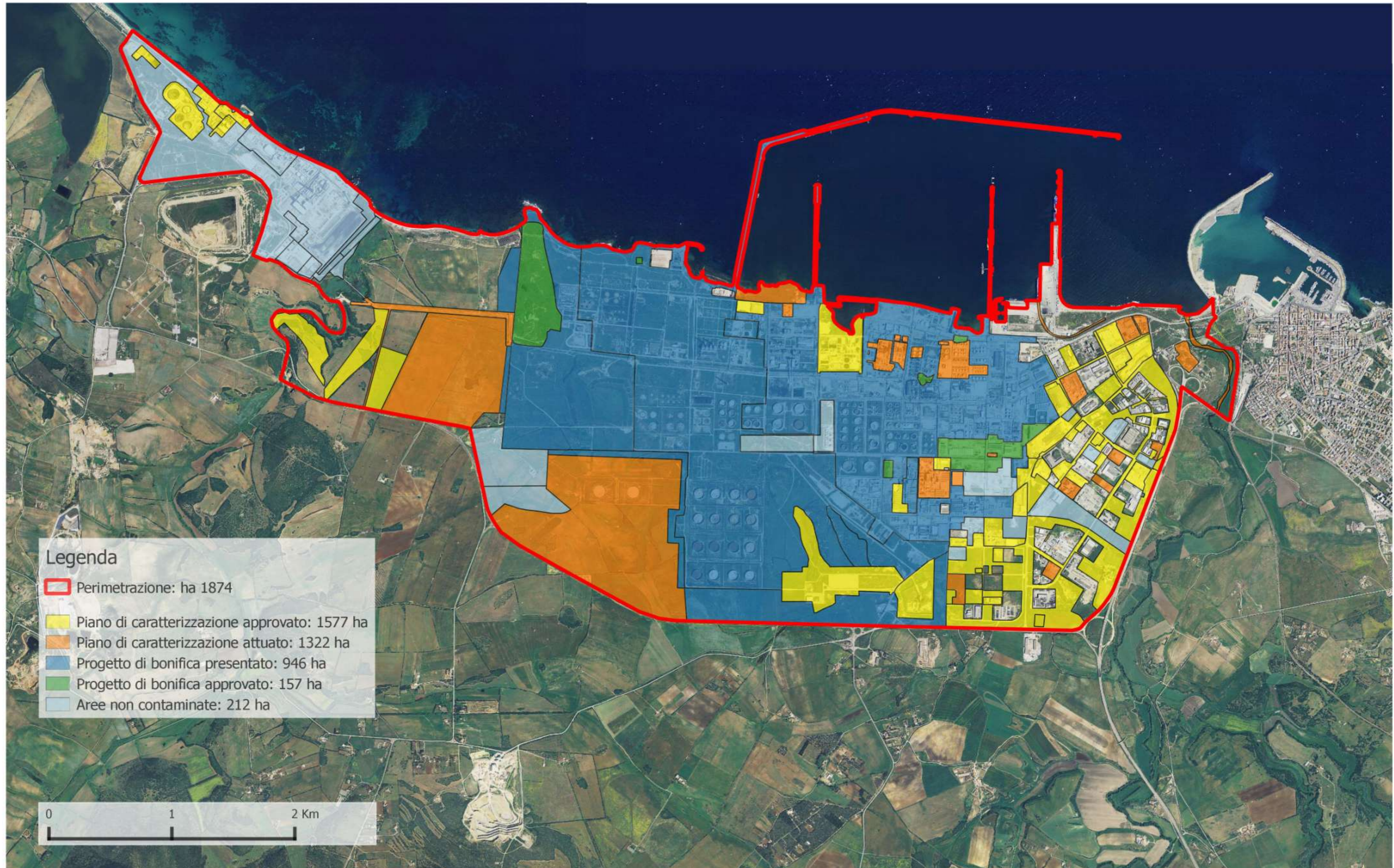
-  Perimetrazione SIN: 618 ha
-  Piano di caratterizzazione approvato: 389 ha
-  Piano de caratterizzazione attuato: 372 ha
-  Misure di prevenzione attuate: 185 ha
-  Progetto di bonifica presentato: 184 ha
-  Progetto di bonifica approvato: 85 ha
-  Aree non contaminate: 9 ha

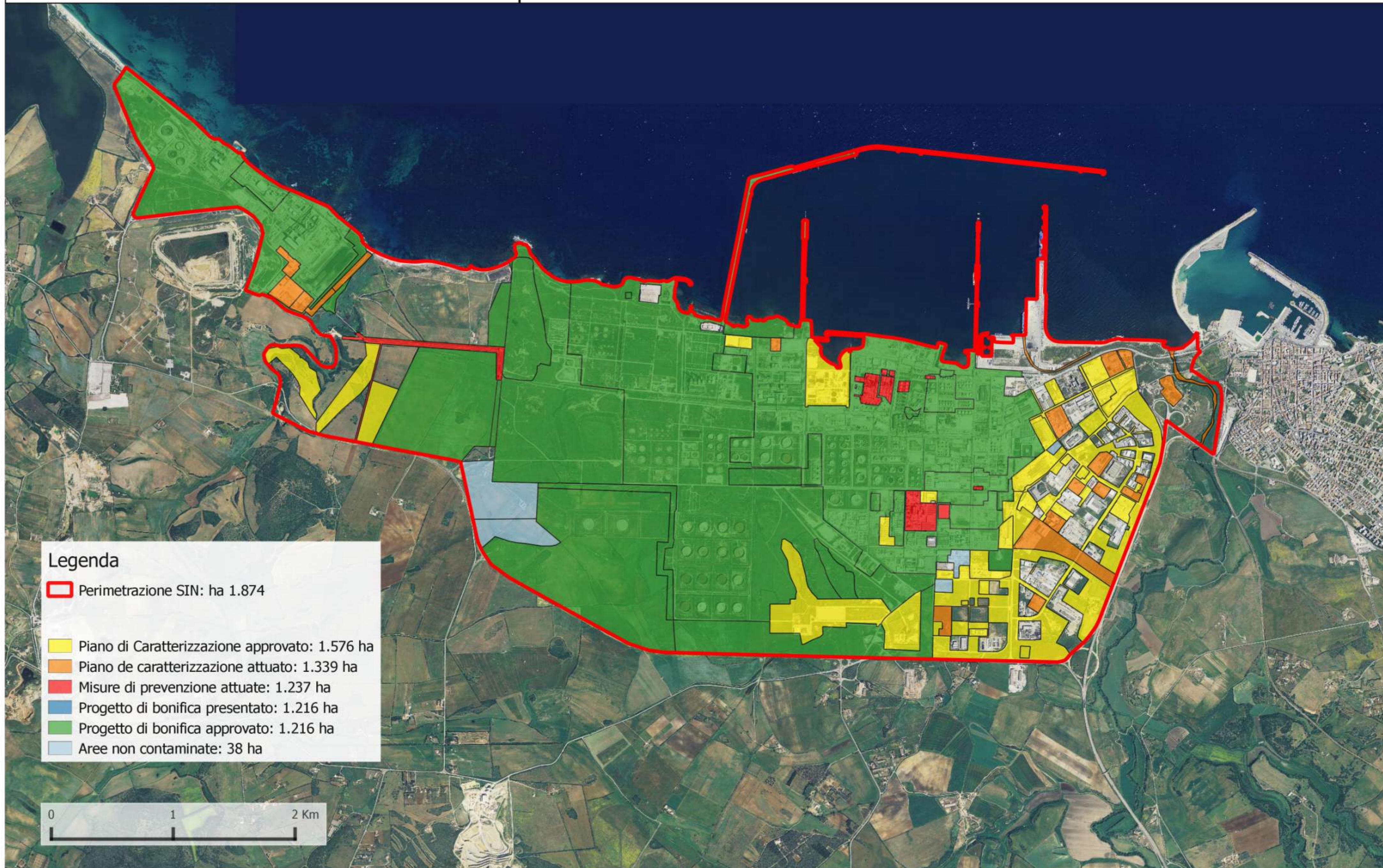
0 1 Km














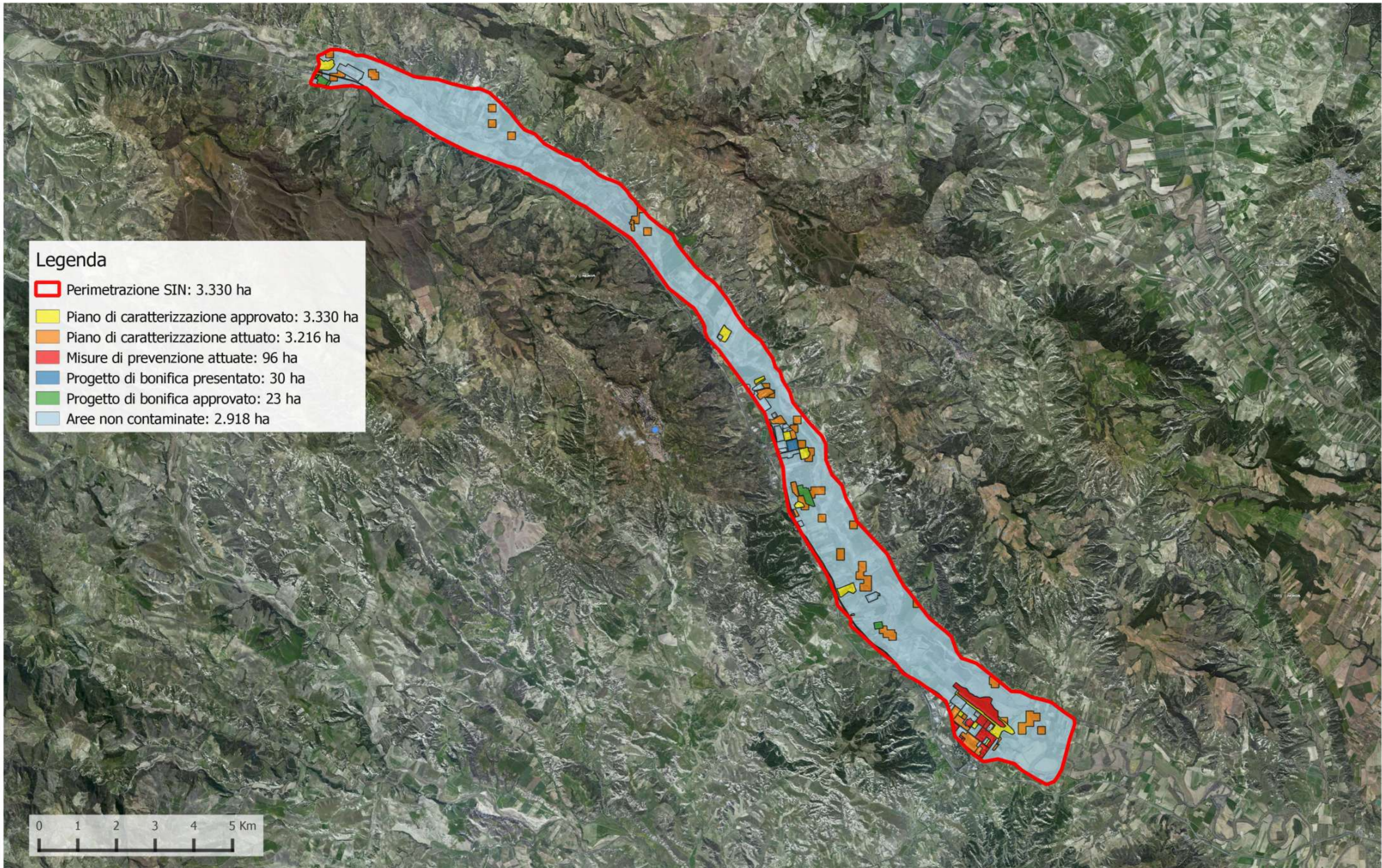













Legenda

-  Perimetrazione SIN: 3.330 ha
-  Piano di caratterizzazione approvato: 3.330 ha
-  Piano di caratterizzazione attuato: 3.216 ha
-  Misure di prevenzione attuate: 96 ha
-  Progetto di bonifica presentato: 30 ha
-  Progetto di bonifica approvato: 23 ha
-  Aree non contaminate: 2.918 ha





Legenda

-  Perimetrazione SIN: 3.330 ha
-  Piano di Caratterizzazione approvato: 3.330 ha
-  Piano de caratterizzazione attuato: 3.216 ha
-  Misure di prevenzione attuate: 164 ha
-  Progetto di bonifica presentato: 30 ha
-  Progetto di bonifica approvato: 23 ha
-  Aree non contaminate: 2.918

