

**MINISTERO DELLE IMPRESE
E DEL MADE IN ITALY**

DECRETO 14 febbraio 2025.

Modifiche all'allegato 12-bis al decreto legislativo 1° agosto 2003, n. 259 (Codice delle comunicazioni elettroniche).

IL DIRETTORE GENERALE
PER IL DIGITALE E LE TELECOMUNICAZIONI
ISTITUTO SUPERIORE DELLE COMUNICAZIONI
E DELLE TECNOLOGIE DELL'INFORMAZIONE

Vista la legge 30 dicembre 2023, n. 214, recante «Legge annuale per il mercato e la concorrenza 2022» ed in particolare l'art. 10;

Visto il decreto legislativo 1° agosto 2003, n. 259, recante «Codice delle comunicazioni elettroniche»;

Visto il decreto legislativo 8 novembre 2021, n. 207 attuazione della direttiva (UE) 2018/1972 del Parlamento europeo e del Consiglio, dell'11 dicembre 2018, che istituisce il Codice europeo delle comunicazioni elettroniche;

Visto il decreto legislativo 24 marzo 2024, n. 48, recante «Disposizioni correttive al decreto legislativo 8 novembre 2021, n. 207, di attuazione della direttiva (UE) 2018/1972 del Parlamento europeo e del Consiglio dell'11 dicembre 2018, che modifica il decreto legislativo 1° agosto 2003, n. 259», ed in particolare l'art. 44, comma 1-ter e 1-sexies;

Visto il decreto del Presidente del Consiglio dei ministri del 30 ottobre 2023, n. 174, recante «Regolamento di organizzazione del Ministero delle imprese e del made in Italy»;

Visto il citato decreto del Presidente del Consiglio dei ministri del 30 ottobre 2023, n. 174, che all'art. 4 istituisce il Dipartimento per il digitale, la connettività e le nuove tecnologie, e in particolare al comma 2 stabilisce che lo stesso è articolato in due uffici di livello dirigenziale generale, tra cui la Direzione generale per il digitale e le telecomunicazioni - Istituto superiore delle comunicazioni e delle tecnologie dell'informazione;

Visto il decreto del Presidente del Consiglio dei ministri 29 dicembre 2023, con il quale Patrizia Catenacci è stata nominata direttore generale della Direzione generale per il digitale e le telecomunicazioni - Istituto superiore delle comunicazioni e delle tecnologie dell'informazione, registrato alla Corte dei conti il 2 febbraio 2024 con il n. 217;

Considerato l'art. 220, comma 2, del citato decreto legislativo n. 259 del 2003 prevede che «Le disposizioni degli allegati, nel rispetto delle attribuzioni del Ministero e dell'autorità, delle disposizioni di cui al Codice, di quelle assunte in sede comunitaria e dell'art. 36 della legge 24 dicembre 2012, n. 234, sono modificate, all'occorrenza, con decreto del Ministero delle imprese e del made in Italy»;

Considerato l'art. 5, comma 4, del citato decreto legislativo n. 207 del 2021, prevede che «Ai fini dei procedimenti autorizzatori di cui agli articoli 43, 44, 45 e 49 del decreto legislativo 1° agosto 2003 n. 259, nelle more della pubblicazione dei modelli per la presentazione dell'istanza unica, di cui all'art. 24 del decreto-legge 24 giugno 2014, n. 90, convertito, con modificazioni, dalla legge 11 agosto 2014, n. 114, si utilizza la modulistica di cui all'allegato 12-bis del medesimo decreto»;

Rilevato che l'art. 24, comma 3, decreto-legge n. 90/2014 recante «Misure urgenti per la semplificazione e la trasparenza amministrativa e per l'efficienza degli uffici giudiziari», come modificato dal decreto-legge n. 76/2020, prevede che il Governo, le regioni e gli enti locali, in attuazione del principio di leale collaborazione, concludono accordi ai sensi dell'art. 9 del decreto legislativo 28 agosto 1997, n. 281, in sede di Conferenza unificata, o intese ai sensi dell'art. 8 della legge 5 giugno 2003, n. 131, al fine di adottare una modulistica unificata e standardizzata su tutto il territorio nazionale, tenendo conto delle specifiche normative regionali, finalizzata alla presentazione di istanze, dichiarazioni e segnalazioni alle pubbliche amministrazioni regionali e agli enti locali; con la precisazione che detta modulistica rientra nei livelli essenziali delle prestazioni, concernenti i diritti civili e sociali che devono essere garantiti su tutto il territorio nazionale, ai sensi dell'art. 117, comma 2 lettere m) e r) della Costituzione;

Considerato che a seguito dell'incontro del 20 maggio 2024 tenutosi presso questo Ministero, al quale hanno partecipato delegati della Conferenza delle regioni, del Ministero dell'ambiente e della sicurezza energetica (MASE), del Dipartimento per funzione pubblica della Presidenza del Consiglio dei ministri e del Sistema nazionale per la protezione dell'ambiente (SNPA), al fine di condividere le novità introdotte dal decreto legislativo 24 marzo 2024, n. 48 e avviare un'azione condivisa di accompagnamento alla norma e alle procedure autorizzative associate, è emerso che



sono in corso presso il Dipartimento della funzione pubblica tavoli per la definizione della modulistica unificata di cui all'art. 24 del decreto-legge n. 90 del 2014, anche relativamente ai modelli autorizzatori in materia di comunicazioni elettroniche, nell'ambito dei quali, tra gli altri, partecipano anche le regioni;

che, tuttavia, allo stato, la modulistica anzidetta non è stata ancora adottata e nemmeno è prossima l'adozione, con conseguente procrastinarsi della piena operatività delle nuove previsioni introdotte dal correttivo al Codice delle comunicazioni elettroniche, con particolare riferimento all'art. 44 del decreto legislativo n. 259/2003 e ai principi ivi affermati di effettività, efficienza ed equa distribuzione dello spazio elettromagnetico, declinati con la previsione di nuove fattispecie e modalità autorizzatorie, introdotte anche in conseguenza dei nuovi limiti dei campi elettromagnetici fissati dall'art. 10 della legge n. 214 del 2023;

che, dunque, essendo impellente l'utilizzo di nuovi moduli per consentire la presentazione delle nuove istanze autorizzatorie e comunicazioni disciplinate dal CCE, come di recente modificato dal correttivo, occorre, nelle more della adozione di detta modulistica unificata e standardizzata, procedere al necessitato adeguamento dei modelli già contemplati nell'allegato 12-*bis* allo stesso Codice, e che è possibile, a tal fine, avvalersi della previsione transitoria di cui all'art. 220, comma 2, del Codice delle comunicazioni elettroniche e dell'art. 5, comma 4, del decreto legislativo n. 207 del 2021, innanzi richiamati, che contempla la possibilità di modificare le disposizioni degli allegati al CCE con decreto del Ministero delle imprese e del made in Italy, avente efficacia nelle more, ossia fino alla adozione della predetta modulistica unificata;

Osservato che tali esigenze sono state compiutamente rappresentate dal Ministero per le imprese e il made in Italy nell'ambito dei tavoli tecnici che si sono succeduti all'incontro del 20 maggio 2024, al fine di procedere all'adeguamento della modulistica esistente (*cf.* allegato 12-*bis* al CCE), ai quali hanno partecipato il Ministero dell'ambiente e della sicurezza energetica (MASE), l'Istituto superiore per la protezione e la ricerca ambientale (Ispra), il Dipartimento per funzione pubblica della Presidenza del Consiglio dei ministri e il Sistema nazionale per la protezione dell'ambiente (SNPA);

Tenuto conto di quanto emerso dai tavoli tecnici, in particolare, in ordine alla individuazione di modelli largamente condivisi anche con riferimento alle *best practice* seguite dalle amministrazioni locali e degli organismi deputati al controllo, nel cui ambito, sono state peraltro recepite le osservazioni formulate delle regioni sul *format* modulistica standardizzata e digitalizzazione, all'uopo avvalendosi del contributo sul tema fornito dal Dipartimento per funzione pubblica della Presidenza del Consiglio dei ministri;

Tenuto conto che, in data 6 febbraio 2025, è stata infine condivisa con il Ministero dell'ambiente e della sicurezza energetica (MASE), l'Istituto superiore per la protezione e la ricerca ambientale (Ispra), il Dipartimento per funzione pubblica della Presidenza del Consiglio dei ministri e il Sistema nazionale per la protezione dell'ambiente (SNPA) la modulistica adeguata alle previsioni del CCE, nella sua versione definitiva;

Decreta:

Art. 1.

1. L'allegato 12-*bis* del Codice delle comunicazioni elettroniche di cui al decreto legislativo 1° agosto 2003, n. 259 è sostituito dall'allegato 12-*bis* di cui al presente decreto che si intende parte integrante dello stesso Codice.

2. Il presente decreto produce efficacia nelle more della pubblicazione dei modelli per la presentazione dell'istanza unica, di cui all'art. 24 del decreto-legge 24 giugno 2014, n. 90, convertito, con modificazioni, dalla legge 11 agosto 2014, n. 114, a decorrere dal trentesimo giorno successivo alla sua pubblicazione.

Il presente decreto sarà inviato agli organi di controllo e pubblicato nella *Gazzetta Ufficiale* della Repubblica italiana e sul sito internet del Ministero delle imprese del made in Italy.

Roma, 14 febbraio 2025

Il direttore generale: CATENACCI

Registrato alla Corte dei conti il 21 febbraio 2025

Ufficio di controllo sugli atti del Ministero delle imprese e del made in Italy, del Ministero dell'agricoltura, della sovranità alimentare e delle foreste e del Ministero del turismo, reg. n. 204



ALLEGATO n. 12-bis

INDICE - ALLEGATO 12-BIS**PARTE PRIMA**

MODELLO A - Istanza di autorizzazione per l'installazione o la modifica delle caratteristiche di impianti radioelettrici (art. 44, co. 1 e 2)

MODELLO B - Richiesta di autorizzazione temporanea all' incremento pro-quota del limite emissivo (art. 44, co. 1 ter, ultima parte)

MODELLO C - Comunicazione avente ad oggetto la richiesta di incremento dei limiti emissivi ai sensi dell'art. 10 della legge 30 dicembre 2023 n. 214, senza necessità di nuove installazioni e/o modifiche degli impianti preesistenti, e secondo il principio di equa ripartizione (art. 44, co. 1- quinquies)

PARTE SECONDA

MODELLO D - Segnalazione certificata di inizio attività (artt. 44, co. 3 e 45, co. 1)

MODELLO E - Autocertificazione di attivazione o di modifica (art. 45, co. 4-bis)

MODELLO F - Comunicazione di installazione di impianti temporanei per telefonia mobile e variazione non sostanziale di impianti in essere (artt. 46, co.1 e 47, co.1)

MODELLO G - Richiesta di attivazione di impianto temporaneo di telefonia mobile con permanenza in esercizio superiore ai 7 giorni (art. 47, co. 1)

PARTE TERZA

MODELLO H - Istanza di autorizzazione per opere civili, scavi e occupazione di suolo pubblico in aree urbane (art. 49, co.1)

MODELLO I - Istanza di autorizzazione per opere civili, scavi e occupazione di suolo pubblico in aree extraurbane (art. 49, co.1)



telefono fisso / cellulare _____

in qualità di

procuratore/delegato agenzia per le imprese denominazione _____

DATI DELLA ATTIVITÀ DI INTERVENTO

INSTALLAZIONE

MODIFICA

MODELLO DI ISTANZA AUTORIZZAZIONE

Il/La sottoscritto/a legittimamente

CHIEDE

- il rilascio dell'autorizzazione alla installazione di un nuovo impianto
- l'autorizzazione alla modifica delle caratteristiche dell'impianto

di seguito descritto:

DESCRIZIONE DELL'IMPIANTO E DELLE AREE CIRCOSTANTI


Si descriva sinteticamente, ma in modo esauriente, il posizionamento degli impianti, la loro collocazione e la loro accessibilità da parte del personale incaricato. Nella descrizione dell'impianto dovrà essere riportato l'indirizzo del sito completo di comune, via e numero civico, in alternativa può essere fornito il foglio mappale con coordinate UTM della dislocazione dell'impianto. Nella descrizione del nuovo impianto va anche specificato se questo utilizza un sistema di antenne già in esercizio per altre emittenti.

Qualora si trattasse di modifica delle caratteristiche di un impianto già in opera, si inserisca unicamente il codice dell'impianto.

DESCRIZIONE DEL TERRENO CIRCOSTANTE

Si descrivano sinteticamente, ma in modo esauriente, i dintorni dell'apparato, evidenziando:

- Gli edifici posti in un raggio di 300 m dalla ubicazione dell'installazione;



- conformazione e morfologia del terreno circostante;
- eventuale presenza di altre stazioni emittenti collocate con la stazione da installare.

CARATTERISTICHE RADIOELETTRICHE DELL'IMPIANTO

Le caratteristiche radioelettriche dell'impianto trasmettente sono deducibili dai contenuti della scheda tecnica dell'impianto riportata nel sottostante box "DATI TECNICI" e dai diagrammi angolari di irradiazione orizzontale e verticale del sistema irradiante forniti.

STIME DEL CAMPO GENERATO

Presentare i risultati ottenuti con le modalità di simulazione numerica specificate nel seguito. Tali risultati dovranno essere forniti, alternativamente in una delle modalità seguenti:

- 1) **Volume di rispetto**, ovvero la forma geometrica in grado di riassumere in modo grafico la conformità ai limiti di esposizione ed ai valori di attenzione di cui al decreto del Presidente della Repubblica 8 luglio 2003 (G.U. 28 agosto 2003, n. 199), successivamente modificato dall'art. 14, D.L. 18 ottobre 2012, n. 179 e all'articolo 10 della legge 31 dicembre 2023, n. 214. Allo scopo si raccomanda di utilizzare la definizione di volume di rispetto contenuta nella Sezione 3.1.58 della "Guida alla realizzazione di una Stazione Radio Base per rispettare i limiti di esposizione ai campi elettromagnetici in alta frequenza" [Guida CEI 211-10]. In alternativa è possibile utilizzare anche la definizione di isosuperficie 3D riportata nell'Appendice B2 della medesima Guida CEI 211-10. Nel caso in cui volumi di rispetto evidenzino punti con intersezioni critiche (rispetto alle soglie usate) per posizioni accessibili alla popolazione con tempi di permanenza superiore a 4 ore dovranno essere fornite le curve di isocampo rispetto ai punti di criticità per le stesse soglie.
- 2) **Stima puntuale dei valori di campo** al massimo in 10 punti/sito in cui si prevede una maggiore esposizione della popolazione. Per questi ultimi occorre:
 - a. Evidenziare accuratamente e chiaramente nelle planimetrie a disposizione le posizioni accessibili alla popolazione, specificando se i tempi di permanenza sono inferiori o superiori alle 4 ore;
 - b. Effettuare una campagna di misure del campo elettromagnetico di fondo presente secondo le indicazioni della Guida CEI 211-7.

La scelta tra le due modalità descritte rimane a discrezione dell'operatore. In ogni caso le valutazioni sopra indicate dovranno comprendere la stima del fondo ambientale, al fine di permettere la valutazione del campo elettrico complessivo.

MODALITÀ DI SIMULAZIONE NUMERICA

Specificare l'algoritmo di calcolo con il quale si sono eseguite le stime di campo; dovrà essere specificata l'implementazione dell'algoritmo utilizzato o, qualora il software sia di tipo commerciale, il nome del programma, nonché la versione e la configurazione utilizzata. I programmi utilizzati per il calcolo



previsionale dovranno essere conformi a quanto indicato nella Guida CEI 211-10 e soddisfare i requisiti minimi indicati alla Sezione 8.6 della Guida medesima.

DICHIARAZIONI SUL POSSESSO DEI REQUISITI

Il/la sottoscritto/a, consapevole delle sanzioni penali previste dalla legge per le false dichiarazioni e attestazioni (art. 76 del D.P.R. 28 dicembre 2000 n. 445 e Codice penale), sotto la propria responsabilità, dichiara:

- che l'impianto, sulla base della stima del campo generato e della simulazione numerica effettuata, è conforme ai limiti di esposizione, ai valori di attenzione ed agli obiettivi di qualità di cui al decreto del Presidente della Repubblica 8 luglio 2003 (G.U. 28 agosto 2003, n. 199), successivamente modificato dall'art. 14, D.L. 18 ottobre 2012, n. 179 e all'articolo 10 della legge 31 dicembre 2023, n. 214;
- di non trovarsi nelle condizioni previste dalla legge di cui agli artt. 11, 92 e 131 del Regio Decreto 18 giugno 1931, n. 773 (T.U.L.P.S. Testo unico delle Leggi di Pubblica Sicurezza);
- che non sussistono nei propri confronti le cause di divieto, di decadenza o di sospensione previste dalla legge (art. 67 del D.Lgs. 06/09/2011, n. 159, "Effetti delle misure di prevenzione previste dal Codice delle leggi antimafia e delle misure di prevenzione, nonché nuove disposizioni in materia di documentazione antimafia").

ALTRE DICHIARAZIONI

Il/la sottoscritto/a dichiara, inoltre, di impegnarsi a comunicare ogni variazione relativa a stati, fatti, condizioni e titolarità rispetto a quanto dichiarato.

Attenzione: qualora dai controlli successivi il contenuto delle dichiarazioni risulti non corrispondente al vero, oltre alle sanzioni penali, è prevista la decadenza dai benefici ottenuti sulla base delle dichiarazioni stesse (art. 75 del DPR 445 del 2000).

La dichiarazione deve essere sottoscritta digitalmente dal dichiarante o, in assenza di firma digitale, trasmessa unitamente alla fotocopia di un documento di identità in corso di validità.

Data _____

Firma _____

NOMINA DEL RAPPRESENTANTE (eventuale)

Dichiara inoltre di voler nominare come proprio rappresentante, ai sensi degli artt. 8 e 93 del T.U.L.P.S., approvato con R.D. n. 773/1931, il sig./la sig.ra:

Cognome _____ nome _____

(sezione ripetibile in caso di ulteriori rappresentanti)

nel caso di nomina del rappresentante allegare la **DICHIARAZIONE SUL POSSESSO DEI REQUISITI DA PARTE DEL RAPPRESENTANTE**




ALLEGATI TECNICI

Si allegano alla presente istanza i seguenti documenti:

- **Scheda tecnica** del trasmettitore le seguenti informazioni :
 - Coordinate UTM della dislocazione del trasmettitore
 - Frequenza operativa
 - Tipologia di servizio (GSM, UMTS, LTE, 5G, ecc..)
 - Marca e modello della antenna installata
 - Altezza del centro elettrico del sistema irradiante
 - Altezza dal basamento del sistema irradiante (in caso di posizionamento su edificio)
 - Guadagno in dBi del trasmettitore
 - Direzione di massimo irraggiamento riferita al nord geografico
 - Tilt meccanico
 - Tilt elettrico
 - Tilt complessivo
 - Polarizzazione
 - Numero massimo di portanti
 - Potenza al connettore di antenna
 - Altezza dell'impianto s.l.m
 - Fattore di riduzione della potenza α_{24} riferito all'ultimo anno solare così come prescritto nella Guida CEI 211-10²
 - Fattore di duty cycle tecnologico (F_{tdc}) come definito nella Guida CEI 211-10
 - Fattore statistico di riduzione della potenza (FPR) come definito nella Guida CEI 211-10
 - Tipo di modulazione (solo per impianti AM/FM/DAB/DVB ecc)
- **Diagrammi angolari di irradiazione** orizzontale e verticale del sistema irradiante. I diagrammi angolari dovranno riportare l'attenuazione in dB del campo ed essere forniti con incremento di 1° da 0° a 360° ed essere forniti in formato msi.
- **Mappa della zona circostante** il punto prescelto per l'installazione. La mappa dovrà essere in scala non superiore a 1:2000 e dovrà riportare:
 - Indicazione delle curve di livello altimetriche
 - Il punto esatto di installazione
 - Indicazione delle abitazioni presenti o in costruzione al momento della domanda e che si trovano in un raggio di 300 m dall'impianto e l'altezza al colmo o alla gronda
 - I luoghi di pubblico accesso che si vengono a trovare in un raggio di 300 m dall'impianto
 - Indicazione del nord geografico.
- **Planimetria generale ante e post** operam dell'impianto in scala 1:500 o, in caso di "impianto splittato" con celle distanti più di 5 m in scala 1:100 o 1:150 con ubicazione delle singole celle.

In caso di impianto sul quale operano molteplici sistemi radianti a diversa frequenza, le informazioni sopra riportate devono essere fornite per ciascun trasmettitore e per tutte le frequenze.

² Nel solo caso di nuova installazione il fattore di riduzione della potenza α_{24} non viene richiesto.



Nel caso in cui fosse già stata fornita in precedenza la cartografia relativa al sito oggetto di modifica è possibile fare riferimento alla stessa, a patto che venga rilasciata dal titolare o dal legale rappresentante o da un suo tecnico incaricato la dichiarazione sostitutiva.

Relativamente al conferimento dei dati tecnici, in caso di utilizzo di sistemi di interscambio dei dati, il formato elettronico degli stessi è quello definito all'Appendice C della Guida CEI 211-10.


INFORMAZIONI SULL'IMPIANTO E CARATTERISTICHE TECNICHE

DATI CATASTALI

Ubicazione impianto _____
 Comune _____ prov. | | | |
 indirizzo _____ n. _____ C.A.P. | | | | | | | |
 Foglio _____ Mappale _____
 (Da compilare nel caso in cui l'impianto sia situato in luogo non definito da via e numero civico)
 Quota slm dell'installazione _____ m
 Coordinate dell'impianto (UTM WGS84): X _____; Y _____

DATI TECNICI

Nuovo trasmettitore
 Modifica trasmettitore preesistente
 Tipologia di servizio (es: LTE, 5G, FM, ecc) _____
 Frequenza operativa: _____ MHz
 Multiplexing No
 Sì (nel caso specificare)
 Altezza del centro elettrico del sistema irradiante: da terra _____ m
 Altezza del centro elettrico dal basamento (in caso di posizionamento su edificio) _____ m
 Potenza al connettore d'antenna _____ W
 Direzione di massimo irraggiamento _____ gradi nord
 Marca antenna installata _____
 Modello antenna installata _____
 Guadagno sistema irradiante _____ dBi



Tilt meccanico _____gradi

Tilt elettrico _____gradi

Tilt complessivo _____gradi

Polarizzazione _____

Numero massimo di portanti _____

Fattore di riduzione della potenza α_{24} riferito all'ultimo anno solare così come prescritto nella Guida CEI 211-10 _____

Fattore di duty cycle tecnologico (F_{tdc}) come definito nelle Linee Guida CEI 211-10 _____

Fattore statistico di riduzione della potenza (FPR) come definito nelle Linee Guida CEI 211-10 _____

Tipo di modulazione (solo impianti AM/FM/DAB/DVB ecc) _____

DIAGRAMMI E MAPPE (eventuale se fornite su supporto informatico)

Si allegano, su supporto informatico, i diagrammi di radiazione e le mappe delle zone circostanti il punto di ubicazione dell'impianto


- Diagrammi di irradiazione orizzontale e verticale in formato elettronico concordato
- Diagrammi di irradiazione orizzontale e verticale su supporto informatico
- Mappa della zona circostante il punto di ubicazione dell'installazioni secondo i formati indicati nella modulistica di riferimento
- Riferimento a mappa cartografica relativa al sito e già fornita in precedenza

I diagrammi e le mappe dovranno essere datati e firmati dal legale rappresentante o da un tecnico incaricato

ALTRI ALLEGATI (attestazioni relative al versamento di oneri, diritti etc. e dell'imposta di bollo)

Allegato	Denominazione	Casi in cui è previsto
<input type="checkbox"/>	Attestazione del versamento di oneri, di diritti, ecc.	Nella misura e con le modalità indicate sul sito dell'Amministrazione competente
<input type="checkbox"/>	- Attestazione del versamento dell'imposta di bollo: estremi del codice identificativo della marca da bollo, che deve essere annullata e conservata dall'interessato; ovvero - Assolvimento dell'imposta di bollo con le altre modalità previste, anche virtuale o tramite @bollo	Obbligatoria in caso di presentazione di un'istanza contestuale alla SCIA (SCIA condizionata)

Si avvisa che, in mancanza di anche solo uno dei documenti da allegare elencati nel Modello, l'istanza risulterà incompleta e quindi non istruibile



NOTA INFORMATIVA AI FINI DELLA COMPILAZIONE

- La scheda tecnica dell'impianto deve essere compilata in tutte le sue parti.
- I diagrammi di irradiazione devono essere forniti in formato MSI e dovranno riportare:
 - nome dell'antenna, la frequenza, il guadagno, il tilt ed un commento
 - intestazione che anticipa il diagramma orizzontale
 - l'indicazione dell'angolo sul piano orizzontale, a passo di 1 grado e, separate da spazio, le relative attenuazioni in dBi (diagramma orizzontale)
 - riga di intestazione che anticipa il diagramma verticale
 - l'indicazione dell'angolo sul piano verticale, a passo di 1 grado, con le relative attenuazioni in dBi (diagramma verticale)
- I diagrammi, la lettera di accompagnamento al supporto informatico e la mappa della zona circostante il punto di installazione dovranno essere datati e firmati dal legale rappresentante o da un suo tecnico incaricato.
- Nel caso in cui fosse già stata fornita in precedenza la cartografia relativa al sito oggetto di modifica è possibile fare riferimento alla stessa
- Relativamente al conferimento dei dati tecnici, in caso di utilizzo di sistemi di interscambio dei dati, il formato elettronico degli stessi è quello definito all'interno della Guida CEI 211-10.
- Il fattore di riduzione α_{24} non deve essere fornito nel caso in cui l'istanza riguardi l'installazione di un nuovo impianto

QUADRO RIEPILOGATIVO DOCUMENTAZIONE

- Allegato 12-bis, Modello A compilato in tutte le sue parti
- Diagrammi di irradiazione
- Mappa della zona circostante
- Planimetria generale ante e post operam
- Attestazione del versamento di oneri, diritti, laddove previsti
- Attestazione del versamento dell'imposta di bollo: estremi del codice identificativo della marca da bollo, che deve essere annullata e conservata dall'interessato ovvero assolvimento dell'imposta di bollo con le altre modalità previste, inclusa la virtuale, laddove previsto
- L'istanza deve essere sottoscritta digitalmente dal dichiarante o, in assenza di firma digitale, trasmessa unitamente alla copia di un documento di identità in corso di validità.



INFORMATIVA SUL TRATTAMENTO DEI DATI PERSONALI (Art. 13 del Reg. UE n. 2016/679 del 27 aprile 2016)³
(da compilarsi a cura del Suap/Ufficio Comunale/Arpa)

Il Reg. UE n. 2016/679 del 27 aprile 2016 stabilisce norme relative alla protezione delle persone fisiche con riguardo al trattamento dei dati personali. Pertanto, come previsto dall'art. 13 del Regolamento, si forniscono le seguenti informazioni:

Titolare del Trattamento: Comune di _____

(nella figura dell'organo individuato quale titolare)

Indirizzo _____

Indirizzo mail/PEC _____

Finalità del trattamento. Il trattamento dei dati è necessario per l'esecuzione di un compito di interesse pubblico o connesso all'esercizio di pubblici poteri di cui è investito il titolare del trattamento.⁴ Pertanto i dati personali saranno utilizzati dal titolare del trattamento nell'ambito del procedimento per il quale la dichiarazione viene resa.

Modalità del trattamento. I dati saranno trattati da persone autorizzate, con strumenti cartacei e informatici.

Destinatari dei dati. I dati potranno essere comunicati a terzi nei casi previsti dalla Legge 7 agosto 1990, n. 241 (Nuove norme in materia di procedimento amministrativo e di diritto di accesso ai documenti amministrativi), ove applicabile, e in caso di controlli sulla veridicità delle dichiarazioni (art. 71 del D.P.R. 28 dicembre 2000 n. 445 (Testo unico delle disposizioni legislative e regolamentari in materia di documentazione amministrativa).

Responsabile del trattamento ⁵ _____

Diritti. L'interessato può in ogni momento esercitare i diritti di accesso e di rettifica dei dati personali nonché ha il diritto di presentare reclamo al Garante per la protezione dei dati personali. Ha inoltre il diritto alla cancellazione dei dati e alla limitazione al loro trattamento nei casi previsti dal regolamento.

Per esercitare tali diritti tutte le richieste devono essere rivolte al Comune di _____

Indirizzo mail _____

Il responsabile della protezione dei dati è contattabile all'indirizzo mail _____

Periodo di conservazione dei dati. I dati personali saranno conservati per un periodo non superiore a quello necessario per il perseguimento delle finalità sopra menzionate o comunque non superiore a quello imposto dalla legge per la conservazione dell'atto o del documento che li contiene.

Il/la sottoscritto/a dichiara di aver letto l'informativa sul trattamento dei dati personali.

Data _____

Firma _____

³ Nel caso di piattaforme telematiche l'informativa sul trattamento dei dati personali può essere resa disponibile tramite apposito link (da indicare) o pop up o altra soluzione telematica.

⁴ Le finalità del trattamento possono essere ulteriormente specificate in relazione ai settori di intervento.

⁵ Indicazione eventuale



DATI DELLA DITTA/SOCIETÀ/IMPRESA
Denominazione (nome della ditta o azienda o ragione sociale) _____
forma giuridica _____
codice fiscale _____ p.IVA _____
<input type="checkbox"/> iscritta alla Camera di Commercio (C.C.I.A.A.) di _____ prov. il _____ n. REA
<input type="checkbox"/> non ancora iscritta ¹
<input type="checkbox"/> non necessita di iscrizione al R.I. della C.C.I.A.A.
con sede legale in: comune _____ prov. Stato _____
indirizzo _____ n. _____ C.A.P.
telefono fisso / cell. _____ fax. _____
PEC _____
altro domicilio elettronico per invio delle comunicazioni inerenti alla pratica: _____

DATI DEL PROCURATORE/DELEGATO <i>(compilare in caso di conferimento di procura)</i>
Cognome _____ nome _____
codice fiscale sesso
nato/a a _____ il / / prov.
Stato _____ cittadinanza _____
estremi del documento di soggiorno _____ (se cittadino non UE)
rilasciato da _____
il / / scadenza / /
residente in _____ prov.
Stato _____
indirizzo _____ n. _____ C.A.P.

¹ Si ricorda che l'iscrizione alla Camera di Commercio (C.C.I.A.A.) va effettuata entro 30 giorni dall'avvio.



PEC / posta elettronica _____

telefono fisso / cellulare _____

in qualità di

procuratore/delegato

agenzia per le imprese denominazione _____

DATI DELLA ATTIVITÀ DI INTERVENTO

AUTORIZZAZIONE

MODELLO DI AUTORIZZAZIONE

Il/la sottoscritto/a _____

RICHIEDE

L'autorizzazione temporanea all'aumento pro-quota del limite assentito, come previsto dall'art. 44, comma 1-ter ultima parte del decreto legislativo 1° agosto 2003, n.259 e s.m.i.

Considerato:

- Il valore di 15 V/m (ovvero 0.59 W/m²) indicato come valore di attenzione/obiettivo di qualità di cui all'articolo 10 della legge 31 dicembre 2023, n. 214
- che sono trascorsi almeno 6 mesi dalla autorizzazione di installazione dell'impianto/dall'incremento dei limiti emissivi alla autorizzazione già assentita, come previsto dall'art. 44, comma 1 ter, ultima parte, del decreto legislativo 1° agosto 2003, n.259 e s.m.i.
- che la domanda di spazio elettromagnetico da parte degli operatori infrastrutturati, tenuto conto del fondo elettromagnetico, non è tale da saturare il valore di 15 V/m indicato al primo punto in elenco
- che il limite assentito per l'impianto è pari a _____ V/m, ovvero _____ W/m²:
- che il valore del fondo elettromagnetico calcolato secondo i dettami riportati nelle Linee Guida CEI 211-10 considerando il contributo di tutte le altre sorgenti, incluse quelle non strettamente riconducibili alle stazioni radiobase risulta pari a : _____ V/m, ovvero _____ W/m²
- che al fine del rispetto del limite assentibile è stato considerato il contributo che origina dai trasmettitori dei siti dello stesso operatore all'interno di un'area di influenza di raggio 300 m risultato pari a _____ V/m
- che l'incremento in oggetto viene richiesto per le seguenti motivazioni che attestano l'effettivo bisogno:

- Sulla base dei principi di effettività ed efficienza dello spettro elettromagnetico di cui all'articolo 44, comma 1-ter, del decreto legislativo 1° agosto 2003, n.259 e s.m.i., viene richiesto l'incremento



temporaneo del limite emissivo per l'impianto in oggetto fino al valore di _____ V/m ovvero _____ W/m² attribuibile ad incrementi di potenza suddivisi tra i vari trasmettitori nel seguente modo:

- Trasmettitore 1 - (Frequenza _____ MHz, direzione irraggiamento _____, tipologia di servizio _____): Potenza _____ W
- Trasmettitore 2 - (Frequenza _____ MHz, direzione irraggiamento _____, tipologia di servizio _____): Potenza _____ W
- Trasmettitore 3 - (Frequenza _____ MHz, direzione irraggiamento _____, tipologia di servizio _____): Potenza _____ W
- Trasmettitore 4 - (Frequenza _____ MHz, direzione irraggiamento _____, tipologia di servizio _____): Potenza _____ W
-
- Trasmettitore N - (Frequenza _____ MHz, direzione irraggiamento _____, tipologia di servizio _____): Potenza _____ W

DESCRIZIONE DELL'IMPIANTO E DELLE AREE CIRCOSTANTI

Si descriva sinteticamente, ma in modo esauriente, il posizionamento degli impianti, la loro collocazione e la loro accessibilità da parte del personale incaricato. Nella descrizione dell'impianto dovrà essere riportato l'indirizzo del sito completo di comune, via e numero civico, in alternativa può essere fornito il foglio mappale con coordinate UTM della dislocazione dell'impianto.

CARATTERISTICHE RADIOELETTRICHE DELL'IMPIANTO

Le caratteristiche radioelettriche dell'impianto trasmettente sono deducibili dai contenuti della scheda tecnica dell'impianto riportati nel box "DATI TECNICI" e dai diagrammi angolari di irradiazione orizzontale e verticale del sistema irradiante

DICHIARAZIONI SUL POSSESSO DEI REQUISITI

Il/la sottoscritto/a, consapevole delle sanzioni penali previste dalla legge per le false dichiarazioni e attestazioni (art. 76 del D.P.R. 28 dicembre 2000 n. 445 e Codice Penale), sotto la propria responsabilità, dichiara:

- che all'impianto non sono state apportate modifiche fisiche o implementate nuove installazioni rispetto alla descrizione riportata nella autorizzazione già assentita
- che all'impianto sono state apportate modifiche fisiche di carattere temporaneo che saranno rimosse al venire meno dell'autorizzazione temporanea. In caso di modifiche fisiche all'impianto occorre inviare nuovamente l'istanza autorizzativa tramite Allegato 12-bis, Modello A.



- che l'impianto, sulla base della stima del campo generato e della simulazione numerica effettuata, è conforme ai limiti di esposizione, ai valori di attenzione ed agli obiettivi di qualità di cui alla legge 22 febbraio 2001, n. 36² ³ e s.m.i.;
- di non trovarsi nelle condizioni previste dalla legge di cui agli artt. 11, 92 e 131 del Regio Decreto 18 giugno 1931, n. 773 (T.U.L.P.S. Testo unico delle Leggi di Pubblica Sicurezza);
- che non sussistono nei propri confronti le cause di divieto, di decadenza o di sospensione previste dalla legge (art. 67 del D.Lgs. 06/09/2011, n. 159, "Effetti delle misure di prevenzione previste dal Codice delle leggi antimafia e delle misure di prevenzione, nonché nuove disposizioni in materia di documentazione antimafia").

ALTRE DICHIARAZIONI

Il/la sottoscritto/a dichiara, inoltre, di impegnarsi a comunicare ogni variazione relativa a stati, fatti, condizioni e titolarità rispetto a quanto dichiarato.

Attenzione: qualora dai controlli successivi il contenuto delle dichiarazioni risulti non corrispondente al vero, oltre alle sanzioni penali, è prevista la decadenza dai benefici ottenuti sulla base delle dichiarazioni stesse (art. 75 del DPR 445 del 2000).

La dichiarazione deve essere sottoscritta digitalmente dal dichiarante o, in assenza di firma digitale, trasmessa unitamente alla fotocopia di un documento di identità in corso di validità.

Data _____ Firma _____

NOMINA DEL RAPPRESENTANTE (eventuale)

Dichiara inoltre di voler nominare come proprio rappresentante, ai sensi degli artt. 8 e 93 del T.U.L.P.S., approvato con R.D. n. 773/1931, il sig./la sig.ra:

Cognome _____ nome _____

(sezione ripetibile in caso di ulteriori rappresentanti)

nel caso di nomina del rappresentante allegare la **DICHIARAZIONE SUL POSSESSO DEI REQUISITI DA PARTE DEL RAPPRESENTANTE**

ALLEGATI TECNICI

Si allegano alla presente istanza i seguenti documenti:

- **Scheda tecnica** del trasmettitore riportante.
 - Coordinate UTM della dislocazione del trasmettitore
 - Frequenza operativa

² La dichiarazione deve essere sottoscritta digitalmente dal dichiarante o, in assenza di firma digitale, trasmessa unitamente alla fotocopia di un documento di identità in corso di validità.

³ Qualora da controlli successivi il contenuto delle dichiarazioni non risulti corrispondente al vero, oltre alle sanzioni penali, è prevista la decadenza dai benefici ottenuti sulla base delle dichiarazioni stesse, come previsto dall'art. 75 del Decreto del Presidente della Repubblica 28 dicembre 2000, n. 445.



- Tipologia di servizio (GSM, UMTS, LTE, 5G, ecc..)
 - Marca e modello della antenna installata
 - Altezza del centro elettrico del sistema irradiante
 - Altezza dal basamento del sistema irradiante (in caso di posizionamento su edificio)
 - Guadagno in dBi del trasmettitore
 - Direzione di massimo irraggiamento riferita al nord geografico
 - Tilt meccanico
 - Tilt elettrico
 - Tilt complessivo
 - Polarizzazione
 - Numero massimo di portanti
 - Potenza al connettore di antenna
 - Altezza dell'impianto s.l.m
 - Fattore di riduzione della potenza α_{24} riferito all'ultimo anno solare così come prescritto nella Guida CEI 211-10.⁴
 - Fattore di duty cycle tecnologico (F_{tdc}) come definito nella Guida CEI 211-10
 - Fattore statistico di riduzione della potenza (FPR) come definito nella Guida CEI 211-10
- **Diagrammi angolari** di irradiazione orizzontale e verticale del sistema irradiante. I diagrammi angolari dovranno riportare l'attenuazione in dB del campo, essere forniti con incremento di 1° da 0° a 360° ed in formato msi.
 - **Mappa della zona circostante** il punto prescelto per l'installazione. La mappa dovrà essere in scala non superiore a 1:2000 e dovrà riportare:
 - Indicazione delle curve di livello altimetriche
 - Il punto esatto di installazione
 - Indicazione delle abitazioni presenti o in costruzione al momento della domanda e che si trovano in un raggio di 300 m dall'impianto e l'altezza al colmo o alla gronda
 - I luoghi di pubblico accesso che si vengono a trovare in un raggio di 300 m dall'impianto.
 - Indicazione del nord geografico.

In caso di impianto sul quale operano molteplici sistemi radianti a diversa frequenza, le informazioni sopra riportate devono essere fornite per ciascun trasmettitore e per tutte le frequenze

Nel caso in cui fosse già stata fornita in precedenza la cartografia relativa al sito oggetto di modifica è possibile fare riferimento alla stessa.

Relativamente al conferimento dei dati tecnici, in caso di utilizzo di sistemi di interscambio dei dati, il formato elettronico degli stessi è quello definito all'Appendice C della Guida CEI 211-10.

⁴ Nei casi di nuove installazioni, in esercizio da meno di un anno solare, il calcolo del valore di α_{24} terrà conto degli ultimi sei mesi solari precedenti la data di presentazione dell'istanza



INFORMAZIONI SULL'IMPIANTO E CARATTERISTICHE TECNICHE**DATI CATASTALI**

Ubicazione impianto _____

Comune _____ prov. | | | |

indirizzo _____ n. _____ C.A.P. | | | | | |

Foglio _____ Mappale _____

(Da compilare nel caso in cui l'impianto sia situato in luogo non definito da via e numero civico)

Quota slm dell'installazione _____ m

Coordinate dell'impianto (UTM WGS84):
X _____; Y _____

DATI TECNICI

Nuovo trasmettitore

Modifica trasmettitore preesistente

Tipologia di servizio (es: LTE, 5G, FM, ecc) _____

Frequenza operativa: _____ MHz

Multiplexing No
 Si (nel caso specificare)

Altezza del centro elettrico del sistema irradiante: da terra _____ m

Altezza del centro elettrico dal basamento (in caso di posizionamento su edificio) _____ m

Potenza al connettore d'antenna _____ W

Direzione di massimo irraggiamento _____ gradi nord

Marca antenna installata _____

Modello antenna installata _____

Guadagno sistema irradiante _____ dBi


Tilt meccanico _____ gradi

Tilt elettrico _____ gradi

Tilt complessivo _____ gradi

Polarizzazione _____

Numero massimo di portanti _____



Fattore di riduzione della potenza α_{24} riferito all'ultimo anno solare così come prescritto nella Guida CEI 211-10 _____

Fattore di duty cycle tecnologico (F_{tdc}) come definito nelle Linee Guida CEI 211-10 _____

Fattore statistico di riduzione della potenza (FPR) come definito nelle Linee Guida CEI 211-10 _____

DIAGRAMMI E MAPPE (eventuale se fornite su supporto informatico)

Si allegano, su supporto informatico, i diagrammi di radiazione e le mappe delle zone circostanti il punto di ubicazione dell'impianto

- Diagrammi di irradiazione orizzontale e verticale in formato elettronico concordato
- Diagrammi di irradiazione orizzontale e verticale su supporto informatico
- Mappa della zona circostante il punto di ubicazione dell'installazioni secondo i formati indicati nella modulistica di riferimento
- Riferimento a mappa cartografica relativa al sito e già fornita in precedenza

I diagrammi e le mappe dovranno essere datati e firmati dal legale rappresentante o da un tecnico incaricato

ALTRI ALLEGATI (attestazioni relative al versamento di oneri, diritti etc. e dell'imposta di bollo)

Allegato	Denominazione	Casi in cui è previsto
<input type="checkbox"/>	Attestazione del versamento di oneri, di diritti, ecc.	Nella misura e con le modalità indicate sul sito dell'Amministrazione competente
<input type="checkbox"/>	- Attestazione del versamento dell'imposta di bollo: estremi del codice identificativo della marca da bollo, che deve essere annullata e conservata dall'interessato; ovvero - Assolvimento dell'imposta di bollo con le altre modalità previste, anche virtuale o tramite @bollo	Obbligatoria in caso di presentazione di un'istanza contestuale alla SCIA (SCIA condizionata)

Si avvisa che, in mancanza di anche solo uno dei documenti da allegare elencati nel Modello, l'istanza risulterà incompleta e quindi non istruibile

NOTA INFORMATIVA AI FINI DELLA COMPILAZIONE


- Nel modello di autorizzazione devono essere inserite tutti gli incrementi di potenza richiesti suddivisi tra i vari trasmettitori
- Esplicitare con chiarezza le motivazioni dell'effettiva necessità di incremento (es: miglioramento della copertura indoor o outdoor, necessità di garantire la copertura di aree di grande dimensione in zone rurali, garanzia del servizio in zone densamente popolate)
- Il calcolo del limite assentibile deve essere effettuato in conformità ai criteri previsti dalla Norma Tecnica CEI 211-10 e commisurato al rapporto tra banda acquisita dal soggetto richiedente sulla base dei diritti d'uso e la banda totale disponibile per il servizio intesa quale sommatoria delle bande acquisite da tutti gli operatori infrastrutturati.



- La scheda tecnica dell'impianto deve essere compilata in tutte le sue parti.
- I diagrammi di irradiazione devono essere forniti in formato MSI e dovranno riportare:
 - il nome dell'antenna, la frequenza, il guadagno, il tilt ed un commento
 - intestazione che anticipa il diagramma orizzontale
 - l'indicazione dell'angolo sul piano orizzontale, a passo di 1 grado e, separate da spazio, le relative attenuazioni in dBi (diagramma orizzontale)
 - intestazione che anticipa il diagramma verticale
 - l'indicazione dell'angolo sul piano verticale, a passo di 1 grado, con le relative attenuazioni in dBi (diagramma verticale)
- I diagrammi, la lettera di accompagnamento al supporto informatico e la mappa della zona circostante il punto di installazione dovranno essere datati e firmati dal legale rappresentante o da un suo tecnico incaricato
- Nel caso in cui fosse già stata fornita in precedenza la cartografia relativa al sito oggetto di modifica è possibile fare riferimento alla stessa
- Relativamente al conferimento dei dati tecnici, in caso di utilizzo di sistemi di interscambio dei dati, il formato elettronico degli stessi è quello definito all'interno della Guida CEI 211-10
- Il valore del fondo elettromagnetico deve essere calcolato secondo le indicazioni riportate nelle Linee Guida CEI 211-10
- Prima di inviare l'istanza accertarsi che siano trascorsi almeno sei mesi dall'autorizzazione all'innalzamento del limite emissivo assentibile ai sensi dell'articolo 10 della legge 31 dicembre 2023, n. 214.
- Qualora l'istanza comportasse modifiche fisiche, sebbene di carattere temporaneo all'impianto, occorre inviare nuovamente l'istanza di autorizzazione tramite Allegato 12-bis, Modello A.

QUADRO RIEPIOGATIVO DOCUMENTAZIONE

- Allegato 12-bis, Modello B, compilato in tutte le sue parti
- Diagrammi di irradiazione nel formato concordato
- Mappa della zona circostante nel formato concordato
- Attestazione del versamento di oneri, diritti, laddove previsti.
- Attestazione del versamento dell'imposta di bollo: estremi del codice identificativo della marca da bollo, che deve essere annullata e conservata dall'interessato ovvero assolvimento dell'imposta di bollo con le altre modalità previste, inclusa la virtuale, laddove previsti.
- L'istanza deve essere sottoscritta digitalmente dal dichiarante o, in assenza di firma digitale, trasmessa unitamente alla copia di un documento di identità in corso di validità.
- Allegato 12-bis Modello A qualora l'istanza comporti modifiche fisiche a impianti preesistenti.



INFORMATIVA SUL TRATTAMENTO DEI DATI PERSONALI (Art. 13 del Reg. UE n .2016/679 del 27 aprile 2016)⁵
(da compilarsi a cura del Suap/Ufficio Comunale/Arpa)

Il Reg. UE n. 2016/679 del 27 aprile 2016 stabilisce norme relative alla protezione delle persone fisiche con riguardo al trattamento dei dati personali. Pertanto, come previsto dall'art.13 del Regolamento, si forniscono le seguenti informazioni:

Titolare del Trattamento: Comune di _____

(nella figura dell'organo individuato quale titolare)

Indirizzo _____

Indirizzo mail/PEC _____

Finalità del trattamento. Il trattamento dei dati è necessario per l'esecuzione di un compito di interesse pubblico o connesso all'esercizio di pubblici poteri di cui è investito il titolare del trattamento.⁶ Pertanto i dati personali saranno utilizzati dal titolare del trattamento nell'ambito del procedimento per il quale la dichiarazione viene resa.

Modalità del trattamento. I dati saranno trattati da persone autorizzate, con strumenti cartacei e informatici.

Destinatari dei dati. I dati potranno essere comunicati a terzi nei casi previsti dalla Legge 7 agosto 1990, n. 241 (Nuove norme in materia di procedimento amministrativo e di diritto di accesso ai documenti amministrativi), ove applicabile, e in caso di controlli sulla veridicità delle dichiarazioni (art.71 del D.P.R. 28 dicembre 2000 n.445 (Testo unico delle disposizioni legislative e regolamentari in materia di documentazione amministrativa).

Responsabile del trattamento ⁷ _____

Diritti. L'interessato può in ogni momento esercitare i diritti di accesso e di rettifica dei dati personali nonché ha il diritto di presentare reclamo al Garante per la protezione dei dati personali. Ha inoltre il diritto alla cancellazione dei dati e alla limitazione al loro trattamento nei casi previsti dal regolamento.

Per esercitare tali diritti tutte le richieste devono essere rivolte al Comune di _____

indirizzo mail _____

Il responsabile della protezione dei dati è contattabile all'indirizzo mail _____

Periodo di conservazione dei dati. I dati personali saranno conservati per un periodo non superiore a quello necessario per il perseguimento delle finalità sopra menzionate o comunque non superiore a quello imposto dalla legge per la conservazione dell'atto o del documento che li contiene.

Il/la sottoscritto/a dichiara di aver letto l'informativa sul trattamento dei dati personali.


Data _____

Firma _____

⁵ Nel caso di piattaforme telematiche l'informativa sul trattamento dei dati personali può essere resa disponibile tramite apposito link (da indicare) o pop up o altra soluzione telematica.

⁶ Le finalità del trattamento possono essere ulteriormente specificate in relazione ai settori di intervento.

⁷ Indicazione eventuale



DATI DELLA DITTA/SOCIETÀ/IMPRESA	
Denominazione (nome della ditta o azienda o ragione sociale) _____	
forma giuridica _____	
codice fiscale _____ p.IVA _____	
<input type="checkbox"/> iscritta alla Camera di Commercio (C.C.I.A.A.) di _____ prov. _ _	
il _____ n. REA _ _ _ _ _ _ _ _ _ _	
<input type="checkbox"/> non ancora iscritta ¹	
<input type="checkbox"/> non necessita di iscrizione al R.I. della C.C.I.A.A.	
con sede legale in: comune _____ prov. _ _	
Stato _____	
indirizzo _____ n. _____ C.A.P. _ _ _ _ _ _	
telefono fisso / cell. _____ fax. _____	
PEC _____	
altro domicilio elettronico per invio delle comunicazioni inerenti alla pratica: _____	

DATI DEL PROCURATORE/DELEGATO (compilare in caso di conferimento di procura)	
Cognome _____	nome _____
codice fiscale _ _ _ _ _ _ _ _ _ _ _ _ _ _ _ _	sexso _ _
nato/a a _____	il _ _ _ / _ _ / _ _ _ _ _ _ prov. _ _
Stato _____	cittadinanza _____
estremi del documento di soggiorno _____ (se cittadino non UE)	
rilasciato da _____	
il _ _ _ / _ _ / _ _ _ _ _ _	scadenza _ _ _ / _ _ / _ _ _ _ _ _
residente in _____	prov. _ _ Stato _____
indirizzo _____	n. _____ C.A.P. _ _ _ _ _ _

¹ Si ricorda che l'iscrizione alla Camera di Commercio (C.C.I.A.A.) va effettuata entro 30 giorni dall'avvio.



PEC / posta elettronica _____

telefono fisso / cellulare _____

in qualità di:

procuratore/delegato agenzia per le imprese denominazione _____

DATI DELLA ATTIVITÀ DI INTERVENTO

COMUNICAZIONE

MODELLO DI COMUNICAZIONE


Il/la sottoscritto/a _____

COMUNICA

Che a partire dal giorno | | | | / | | | | / | | | | | procederà all'innalzamento dei limiti emissivi come previsto dall'art. 44, comma 1-quinquies del Decreto Legislativo 1° agosto 2003, n.259 e s.m.i. per l'impianto codice _____ sito nel comune di _____ prov. | | | | all'indirizzo _____ n. _____ C.A.P. | | | | |

Considerato:

- Il valore di 15 V/m (ovvero 0.59 W/m²) indicato come valore di attenzione/obiettivo di qualità di cui all'articolo 10 della legge 31 dicembre 2023, n. 214;
- L'ammontare percentuale del rapporto tra banda acquisita dal soggetto richiedente e banda totale disponibile intesa come sommatoria delle bande acquisite da tutti gli operatori infrastrutturati pari a _____ %;
- Il valore del limite emissivo assentibile per il richiedente, sulla base del calcolo effettuato in conformità ai criteri previsti dalla Norma Tecnica CEI 211-10 (Art. 44 comma 1-ter del decreto legislativo 1° agosto 2003, n.259 e s.m.i) pari a _____ V/m (ovvero _____ W/m²);
- Che il valore comunicato dell'incremento del limite emissivo assentibile, valutato considerando il valore del fondo sotto riportato, risulta attribuibile ad incrementi di potenza suddivisi tra i vari trasmettitori nel seguente modo:
 - Trasmettitore 1 - (Frequenza _____ MHz, direzione irraggiamento _____, tipologia di servizio _____): Potenza _____ W
 - Trasmettitore 2- (Frequenza _____ MHz, direzione irraggiamento _____, tipologia di servizio _____): Potenza _____ W
 - Trasmettitore 3 - (Frequenza _____ MHz, direzione irraggiamento _____, tipologia di servizio _____): Potenza _____ W
 - Trasmettitore 4 - (Frequenza _____ MHz, direzione irraggiamento _____, tipologia di servizio _____): Potenza _____ W
 -



- Trasmettitore N - (Frequenza _____ MHz, direzione irraggiamento _____, tipologia di servizio _____): Potenza _____ W

- Il valore del fondo elettromagnetico calcolato secondo i dettami riportati nella Guida CEI 211-10 considerando: il contributo di tutte le altre sorgenti, incluse quelle non strettamente riconducibili alle stazioni radiobase (quali radio e televisioni), che risulta pari a: _____ V/m, ovvero _____ W/m²

Al fine del rispetto del limite assentibile è stato considerato il contributo che origina dai trasmettitori dei siti dello stesso operatore all'interno di un'area di influenza di raggio 300 m risultato pari a _____ V/m (ovvero _____ W/m²)

Sulla base del principio di equa ripartizione, effettività ed efficienza dello spettro elettromagnetico citati all'articolo 44, comma 1-ter del decreto legislativo 1° agosto 2003, n.259 e s.m.i., il limite emissivo per l'area di interesse dell'impianto in oggetto è di _____ V/m, ovvero _____ W/m²

DICHIARAZIONI SUL POSSESSO DEI REQUISITI

Il/la sottoscritto/a, consapevole delle sanzioni penali previste dalla legge per le false dichiarazioni e attestazioni (art. 76 del D.P.R. 28 dicembre 2000 n. 445 e Codice Penale), sotto la propria responsabilità, dichiara:

- che all'impianto non sono state apportate modifiche fisiche rispetto alla descrizione riportata nella autorizzazione già assentita
- sull'impianto non sono state implementate nuove installazioni rispetto alla configurazione riportata nella autorizzazione già assentita
- che l'impianto, sulla base della stima del campo generato e della simulazione numerica effettuata, è conforme ai limiti di esposizione, ai valori di attenzione ed agli obiettivi di qualità di cui alla legge 22 febbraio 2001, n. 36^{2 3} e s.m.i.;
- di non trovarsi nelle condizioni previste dalla legge di cui agli artt. 11, 92 e 131 del Regio Decreto 18 giugno 1931, n. 773 (T.U.L.P.S. Testo unico delle Leggi di Pubblica Sicurezza);
- che non sussistono nei propri confronti le cause di divieto, di decadenza o di sospensione previste dalla legge (art. 67 del D.Lgs. 06/09/2011, n. 159, "Effetti delle misure di prevenzione previste dal Codice delle leggi antimafia e delle misure di prevenzione, nonché nuove disposizioni in materia di documentazione antimafia").

ALTRE DICHIARAZIONI

Il/la sottoscritto/a dichiara, inoltre, di impegnarsi a comunicare ogni variazione relativa a stati, fatti, condizioni e titolarità rispetto a quanto dichiarato.

Attenzione: qualora dai controlli successivi il contenuto delle dichiarazioni risulti non corrispondente al vero, oltre alle sanzioni penali, è prevista la decadenza dai benefici ottenuti sulla base delle dichiarazioni stesse (art. 75 del DPR 445 del 2000).


La dichiarazione deve essere sottoscritta digitalmente dal dichiarante o, in assenza di firma digitale, trasmessa unitamente alla fotocopia di un documento di identità in corso di validità.

Data _____

Firma _____

² La dichiarazione deve essere sottoscritta digitalmente dal dichiarante o, in assenza di firma digitale, trasmessa unitamente alla fotocopia di un documento di identità in corso di validità.

³ Qualora da controlli successivi il contenuto delle dichiarazioni non risulti corrispondente al vero, oltre alle sanzioni penali, è prevista la decadenza dai benefici ottenuti sulla base delle dichiarazioni stesse, come previsto dall'art. 75 del Decreto del Presidente della Repubblica 28 dicembre 2000, n. 445.



NOMINA DEL RAPPRESENTANTE (eventuale)

Dichiara inoltre di voler nominare come proprio rappresentante, ai sensi degli artt. 8 e 93 del T.U.L.P.S., approvato con R.D. n. 773/1931, il sig./la sig.ra:

Cognome _____ nome _____

(sezione ripetibile in caso di ulteriori rappresentanti)

nel caso di nomina del rappresentante allegare la **DICHIARAZIONE SUL POSSESSO DEI REQUISITI DA PARTE DEL RAPPRESENTANTE**

ALTRI ALLEGATI (attestazioni relative al versamento di oneri, diritti etc. e dell'imposta di bollo)

Allegato	Denominazione	Casi in cui è previsto
<input type="checkbox"/>	Attestazione del versamento di oneri, di diritti, ecc.	Nella misura e con le modalità indicate sul sito dell'Amministrazione competente


Si avvisa che, in mancanza di anche solo uno dei documenti da allegare elencati nel Modello, la comunicazione risulterà incompleta e quindi non sarà possibile procedere all'innalzamento

NOTA INFORMATIVA AI FINI DELLA COMPILAZIONE

- Nel modello di comunicazione devono essere specificati gli incrementi di potenza che concorrono all'incremento totale del limite emissivo
- Il calcolo del limite assentibile deve essere effettuato in conformità ai criteri previsti dalla Norma Tecnica CEI 211-10 e commisurato al rapporto tra banda acquisita dal soggetto richiedente sulla base dei diritti d'uso e la banda totale disponibile per il servizio intesa quale sommatoria delle bande acquisite da tutti gli operatori infrastrutturati.
- Il valore del fondo elettromagnetico deve essere calcolato secondo le indicazioni riportate nelle Linee Guida CEI 211-10

QUADRO RIEPILOGATIVO DOCUMENTAZIONE

- Allegato 12 bis, Modello C compilato in tutte le sue parti, comprese le considerazioni tecniche
- Attestazione del versamento di oneri, diritti, laddove previsto
- La comunicazione deve essere sottoscritta digitalmente dal dichiarante o, in assenza di firma digitale, trasmessa unitamente alla copia di un documento di identità in corso di validità.



INFORMATIVA SUL TRATTAMENTO DEI DATI PERSONALI (Art. 13 del Reg. UE n .2016/679 del 27 aprile 2016)⁴
(da compilarsi a cura del Suap/Ufficio Comunale/Arpa)

Il Reg. UE n. 2016/679 del 27 aprile 2016 stabilisce norme relative alla protezione delle persone fisiche con riguardo al trattamento dei dati personali. Pertanto, come previsto dall'art.13 del Regolamento, si forniscono le seguenti informazioni:

Titolare del Trattamento: Comune di _____

(nella figura dell'organo individuato quale titolare)

Indirizzo _____

Indirizzo mail/PEC _____

Finalità del trattamento. Il trattamento dei dati è necessario per l'esecuzione di un compito di interesse pubblico o connesso all'esercizio di pubblici poteri di cui è investito il titolare del trattamento.⁵ Pertanto i dati personali saranno utilizzati dal titolare del trattamento nell'ambito del procedimento per il quale la dichiarazione viene resa.

Modalità del trattamento. I dati saranno trattati da persone autorizzate, con strumenti cartacei e informatici.

Destinatari dei dati. I dati potranno essere comunicati a terzi nei casi previsti dalla Legge 7 agosto 1990, n. 241 (Nuove norme in materia di procedimento amministrativo e di diritto di accesso ai documenti amministrativi), ove applicabile, e in caso di controlli sulla veridicità delle dichiarazioni (art.71 del D.P.R. 28 dicembre 2000 n.445 (Testo unico delle disposizioni legislative e regolamentari in materia di documentazione amministrativa).

Responsabile del trattamento ⁶ _____

Diritti. L'interessato può in ogni momento esercitare i diritti di accesso e di rettifica dei dati personali nonché ha il diritto di presentare reclamo al Garante per la protezione dei dati personali. Ha inoltre il diritto alla cancellazione dei dati e alla limitazione al loro trattamento nei casi previsti dal regolamento.

Per esercitare tali diritti tutte le richieste devono essere rivolte al Comune di _____

indirizzo mail _____

Il responsabile della protezione dei dati è contattabile all'indirizzo mail _____

Periodo di conservazione dei dati. I dati personali saranno conservati per un periodo non superiore a quello necessario per il perseguimento delle finalità sopra menzionate o comunque non superiore a quello imposto dalla legge per la conservazione dell'atto o del documento che li contiene.

Il/la sottoscritto/a dichiara di aver letto l'informativa sul trattamento dei dati personali.

Data _____

Firma _____

⁴ Nel caso di piattaforme telematiche l'informativa sul trattamento dei dati personali può essere resa disponibile tramite apposito link (da indicare) o pop up o altra soluzione telematica.

⁵ Le finalità del trattamento possono essere ulteriormente specificate in relazione ai settori di intervento.

⁶ Indicazione eventuale



DATI DELLA DITTA/SOCIETÀ/IMPRESA

Denominazione (nome della ditta o azienda o ragione sociale) _____

forma giuridica _____

codice fiscale _____ p.IVA _____

iscritta alla Camera di Commercio (C.C.I.A.A.) di _____ prov. |_|_||

il ____ - n. REA |_|_|_|_|_|_|_|_|_|_|

non ancora iscritta¹

non necessita di iscrizione al R.I. della C.C.I.A.A.

con sede legale in: comune _____ prov. |_|_||

Stato _____

indirizzo _____ n. _____ C.A.P. |_|_|_|_|_|_|

telefono fisso / cell. _____ fax. _____

PEC _____

altro domicilio elettronico per invio delle comunicazioni inerenti alla pratica: _____

DATI DEL PROCURATORE/DELEGATO
(compilare in caso di conferimento di procura)

Cognome _____ nome _____

codice fiscale |_|_|_|_|_|_|_|_|_|_|_|_|_|_|_|_|_| sesso |_|

nato/a a _____ il |_|_|_|/|_|_|_|/|_|_|_|_|_|_| prov. |_|_||

Stato _____ cittadinanza _____

estremi del documento di soggiorno _____ (se cittadino non UE)

rilasciato da _____

il |_|_|_|/|_|_|_|/|_|_|_|_|_|_| scadenza |_|_|_|/|_|_|_|/|_|_|_|_|_|_|

residente in _____ prov. |_|_||

Stato _____

¹ Si ricorda che l'iscrizione alla Camera di Commercio (C.C.I.A.A.) va effettuata entro 30 giorni dall'avvio.



indirizzo _____ n. _____ C.A.P. | | | | |

PEC / posta elettronica _____

telefono fisso / cellulare _____

in qualità di

procuratore/delegato agenzia per le imprese - denominazione _____

DATI DELLA ATTIVITÀ DI INTERVENTO

ATTIVAZIONE

VARIAZIONI

MODELLO SEGNALAZIONE CERTIFICATA DI INIZIO ATTIVITÀ

Il/La sottoscritto/a legittimamente

SEGNALA

l'installazione di apparato operativo con tecnologia 4G e sue evoluzioni o altra tecnologia su infrastruttura con impianti radioelettrici preesistenti (art. 45, co. 1 del decreto legislativo 1° agosto 2003, n. 259 e s.m.i.)

l'installazione di impianto con potenza in singola antenna uguale o inferiore a 20 W (art. 44, co. 3 - ultima parte - del decreto legislativo 1° agosto 2003, n. 259 e s.m.i.)

la modifica delle caratteristiche trasmissive dell'impianto con potenza superiore a 20 W (Art. 45, co. 1 del decreto legislativo 1° agosto 2003, n. 259 e s.m.i.)

la modifica delle caratteristiche trasmissive dell'impianto con potenza inferiore a 20 W (Art. 45, co. 1 del decreto legislativo 1° agosto 2003, n. 259 e s.m.i.)

Di seguito descritto:

DESCRIZIONE DELL'IMPIANTO E DELLE AREE CIRCOSTANTI

Si descriva sinteticamente, ma in modo esauriente, il posizionamento degli impianti, la loro collocazione e la loro accessibilità da parte del personale incaricato. Nella descrizione dell'impianto dovrà essere riportato l'indirizzo del sito completo di comune, via e numero civico, in alternativa può essere fornito il foglio mappale con coordinate UTM della dislocazione dell'impianto. Nella descrizione del nuovo impianto va anche specificato se questo utilizza un sistema di antenne già in esercizio per altre emittenti. Qualora si trattasse di modifica delle caratteristiche di un impianto già in opera, si inserisca unicamente il codice dell'impianto.



CARATTERISTICHE RADIOELETRICHE DELL'IMPIANTO

Le caratteristiche radioelettriche dell'impianto trasmittente sono deducibili dai contenuti della scheda tecnica dell'impianto riportata nel box "Dati Tecnici" e dai diagrammi angolari di irradiazione orizzontale e verticale del sistema irradiante.

DICHIARAZIONI SUL POSSESSO DEI REQUISITI

Il/la sottoscritto/a, consapevole delle sanzioni penali previste dalla legge per le false dichiarazioni e attestazioni (art. 76 del D.P.R. 28 dicembre 2000 n. 445 e Codice Penale), sotto la propria responsabilità, dichiara:

- che l'impianto, sulla base della stima del campo generato e della simulazione numerica effettuata, è conforme ai limiti di esposizione, ai valori di attenzione ed agli obiettivi di qualità di cui al decreto del Presidente della Repubblica 8 luglio 2003 (G.U. 28 agosto 2003, n. 199), successivamente modificato dall'art. 14, D.L. 18 ottobre 2012, n. 179 e all'articolo 10 della legge 31 dicembre 2023, n. 214;
- di non trovarsi nelle condizioni previste dalla legge di cui agli artt. 11, 92 e 131 del Regio Decreto 18 giugno 1931, n. 773 (T.U.L.P.S. Testo unico delle Leggi di Pubblica Sicurezza);
- che non sussistono nei propri confronti le cause di divieto, di decadenza o di sospensione previste dalla legge (art. 67 del D.Lgs. 06/09/2011, n. 159, "Effetti delle misure di prevenzione previste dal Codice delle leggi antimafia e delle misure di prevenzione, nonché nuove disposizioni in materia di documentazione antimafia").

ALTRE DICHIARAZIONI

Il/la sottoscritto/a dichiara, inoltre, di impegnarsi a comunicare ogni variazione relativa a stati, fatti, condizioni e titolarità rispetto a quanto dichiarato.

Attenzione: qualora dai controlli successivi il contenuto delle dichiarazioni risulti non corrispondente al vero, oltre alle sanzioni penali, è prevista la decadenza dai benefici ottenuti sulla base delle dichiarazioni stesse (art. 75 del DPR 445 del 2000).

La dichiarazione deve essere sottoscritta digitalmente dal dichiarante o, in assenza di firma digitale, trasmessa unitamente alla fotocopia di un documento di identità in corso di validità.

Data _____ Firma _____



NOMINA DEL RAPPRESENTANTE (eventuale)

Dichiara inoltre di voler nominare come proprio rappresentante, ai sensi degli artt. 8 e 93 del T.U.L.P.S., approvato con R.D. n. 773/1931, il sig./la sig.ra:

Cognome _____ nome _____

(sezione ripetibile in caso di ulteriori rappresentanti)

nel caso di nomina del rappresentante allegare la **DICHIARAZIONE SUL POSSESSO DEI REQUISITI DA PARTE DEL RAPPRESENTANTE**

ALLEGATI TECNICI

Si allegano alla presente istanza i seguenti documenti:

- **Scheda tecnica** del trasmettitore riportante:
 - Coordinate UTM della dislocazione del trasmettitore
 - Frequenza operativa
 - Tipologia di servizio (GSM, UMTS, LTE, 5G, ecc..)
 - Marca e modello della antenna installata
 - Altezza del centro elettrico del sistema irradiante
 - Altezza dal basamento del sistema irradiante (in caso di posizionamento su edificio)
 - Guadagno in dBi del trasmettitore
 - Direzione di massimo irraggiamento riferita al nord geografico
 - Tilt meccanico
 - Tilt elettrico
 - Tilt complessivo
 - Polarizzazione
 - Numero massimo di portanti
 - Potenza al connettore di antenna
 - Altezza dell'impianto s.l.m
 - Fattore di riduzione della potenza α_{24} riferito all'ultimo anno solare così come prescritto nella Guida CEI 211-10¹²
 - Fattore di duty cycle tecnologico (F_{tdc}) come definito nella Guida CEI 211-10
 - Fattore statistico di riduzione della potenza (FPR) come definito nella Guida CEI 211-10
- **Diagrammi angolari di irradiazione** orizzontale e verticale del sistema irradiante. I diagrammi angolari dovranno riportare l'attenuazione in dB del campo ed essere forniti con incremento di 1° da 0° a 360° ed essere forniti in formato msi. I diagrammi e le mappe dovranno essere datati e firmati dal legale rappresentante o da un tecnico incaricato

² Nel solo caso di nuova installazione il fattore di riduzione della potenza α_{24} non viene richiesto.



- **Mapa della zona circostante** il punto prescelto per l'installazione. La mappa dovrà essere in scala non superiore a 1:2000 e dovrà riportare:
 - Indicazione delle curve di livello altimetriche
 - Il punto esatto di installazione
 - Indicazione delle abitazioni presenti o in costruzione al momento della domanda e che si trovano in un raggio di 300 m dall'impianto e l'altezza al colmo o alla gronda
 - I luoghi di pubblico accesso che si vengono a trovare in un raggio di 300 m dall'impianto
 - Indicazione del nord geografico.
- **Planimetria generale ante e post** operam dell'impianto in scala 1:500 o, in caso di "impianto splittato" con celle distanti più di 5 m in scala 1:100 o 1:150 con ubicazione delle singole celle.

In caso di impianto sul quale operano molteplici sistemi radianti a diversa frequenza, le informazioni sopra riportate devono essere fornite per ciascun trasmettitore e per tutte le frequenze.

Nel caso in cui fosse già stata fornita in precedenza la cartografia relativa al sito oggetto di modifica è possibile fare riferimento alla stessa, a patto che venga rilasciata dal titolare o dal legale rappresentante o da un suo tecnico incaricato la dichiarazione sostitutiva.

Relativamente al conferimento dei dati tecnici, in caso di utilizzo di sistemi di interscambio dei dati, il formato elettronico degli stessi è quello definito all'Appendice C della Guida CEI 211-10.

INFORMAZIONI SULL'IMPIANTO E CARATTERISTICHE TECNICHE

DATI CATASTALI

Ubicazione impianto _____

Comune _____ prov. | | |


indirizzo _____ n. _____ C.A.P. | | | | |

Foglio _____ Mappale _____

(Da compilare nel caso in cui l'impianto sia situato in luogo non definito da via e numero civico)

Quota slm dell'installazione _____ m

Coordinate dell'impianto (UTM WGS84): X _____; Y _____



DATI TECNICI

Nuovo trasmettitore

Modifica trasmettitore preesistente

Tipologia di servizio (es: LTE, 5G, FM, ecc) _____

Frequenza operativa: _____ MHz

Multiplexing No
 Si (nel caso specificare)

Altezza del centro elettrico del sistema irradiante: da terra _____ m

Altezza del centro elettrico dal basamento (in caso di posizionamento su edificio) _____ m

Potenza al connettore d'antenna _____ W

Direzione di massimo irraggiamento _____ gradi nord

Marca antenna installata _____

Modello antenna installata _____

Guadagno sistema irradiante _____ dBi

Tilt meccanico _____ gradi

Tilt elettrico _____ gradi

Tilt complessivo _____ gradi

Polarizzazione _____

Numero massimo di portanti _____

Fattore di riduzione della potenza α_{24} riferito all'ultimo anno solare così come prescritto nella Guida CEI 211-10 _____

Fattore di duty cycle tecnologico (F_{tdc}) come definito nelle Linee Guida CEI 211-10 _____

Fattore statistico di riduzione della potenza (FPR) come definito nelle Linee Guida CEI 211-10 _____

DIAGRAMMI E MAPPE (eventuale se fornite su supporto informatico)

Si allegano, su supporto informatico, i diagrammi di radiazione e le mappe delle zone circostanti il punto di ubicazione dell'impianto

- Diagrammi di irradiazione orizzontale e verticale in formato elettronico concordato
- Diagrammi di irradiazione orizzontale e verticale su supporto informatico
- Mappa della zona circostante il punto di ubicazione dell'installazioni secondo i formati indicati nella



<p>modulistica di riferimento</p> <p><input type="checkbox"/> Riferimento a mappa cartografica relativa al sito e già fornita in precedenza</p> <p>I diagrammi e le mappe dovranno essere datati e firmati dal legale rappresentante o da un tecnico incaricato</p>

ALTRI ALLEGATI (attestazioni relative al versamento di oneri, diritti etc. e dell'imposta di bollo)

Allegato	Denominazione	Casi in cui è previsto
<input type="checkbox"/>	Attestazione del versamento di oneri, di diritti, ecc.	Nella misura e con le modalità indicate sul sito dell'Amministrazione competente
<input type="checkbox"/>	- Attestazione del versamento dell'imposta di bollo: estremi del codice identificativo della marca da bollo, che deve essere annullata e conservata dall'interessato; ovvero - Assolvimento dell'imposta di bollo con le altre modalità previste, anche virtuale o tramite @bollo	Obbligatoria in caso di presentazione di un'istanza contestuale alla SCIA (SCIA condizionata)

Si avvisa che, in mancanza di anche solo uno dei documenti da allegare elencati nel Modello, l'istanza risulterà incompleta e quindi non istruibile

NOTA INFORMATIVA AI FINI DELLA COMPILAZIONE

- La scheda tecnica dell'impianto deve essere compilata in tutte le sue parti
- I diagrammi di irradiazione devono essere forniti in formato MSI e contenere:
 - il nome dell'antenna, la frequenza, il guadagno, il tilt ed un commento
 - intestazione che anticipa il diagramma orizzontale
 - l'indicazione dell'angolo sul piano orizzontale, a passo di 1 grado e, separate da spazio, le relative attenuazioni in dBi (diagramma orizzontale)
 - intestazione che anticipa il diagramma verticale
 - l'indicazione dell'angolo sul piano verticale, a passo di 1 grado, con le relative attenuazioni in dBi (diagramma verticale)
- I diagrammi, la lettera di accompagnamento al supporto informatico e la mappa della zona circostante il punto di installazione dovranno essere datati e firmati dal legale rappresentante o da un suo tecnico incaricato.
- Nel caso in cui fosse già stata fornita in precedenza la cartografia relativa al sito oggetto di modifica è possibile fare riferimento alla stessa
- Relativamente al conferimento dei dati tecnici, in caso di utilizzo di sistemi di interscambio dei dati, il formato elettronico degli stessi è quello definito all'interno della Guida CEI 211-10.
- Il fattore di riduzione α_{24} non deve essere fornito nel caso in cui l'istanza riguardi l'installazione di un nuovo impianto

QUADRO RIEPILOGATIVO DOCUMENTAZIONE

- Allegato 12 –bis, Modello D compilato in tutte le sue parti
- Diagrammi di irradiazione
- Mappa della zona circostante



- Attestazione del versamento di oneri, diritti, laddove previsti
- Attestazione del versamento dell'imposta di bollo: estremi del codice identificativo della marca da bollo, che deve essere annullata e conservata dall'interessato ovvero assolvimento dell'imposta di bollo con le altre modalità previste, inclusa la virtuale, laddove previsto
- L'istanza deve essere sottoscritta digitalmente dal dichiarante o, in assenza di firma digitale, trasmessa unitamente alla copia di un documento di identità in corso di validità.

INFORMATIVA SUL TRATTAMENTO DEI DATI PERSONALI (Art. 13 del Reg. UE n. 2016/679 del 27 aprile 2016)³
(da compilarsi a cura del Suap/Ufficio Comunale/Arpa)

Il Reg. UE n. 2016/679 del 27 aprile 2016 stabilisce norme relative alla protezione delle persone fisiche con riguardo al trattamento dei dati personali. Pertanto, come previsto dall'art.13 del Regolamento, si forniscono le seguenti informazioni:

Titolare del Trattamento: Comune di _____

(nella figura dell'organo individuato quale titolare)

Indirizzo _____

Indirizzo mail/PEC _____

Finalità del trattamento. Il trattamento dei dati è necessario per l'esecuzione di un compito di interesse pubblico o connesso all'esercizio di pubblici poteri di cui è investito il titolare del trattamento.⁴ Pertanto i dati personali saranno utilizzati dal titolare del trattamento nell'ambito del procedimento per il quale la dichiarazione viene resa.

Modalità del trattamento. I dati saranno trattati da persone autorizzate, con strumenti cartacei e informatici.

Destinatari dei dati. I dati potranno essere comunicati a terzi nei casi previsti dalla Legge 7 agosto 1990, n. 241 (Nuove norme in materia di procedimento amministrativo e di diritto di accesso ai documenti amministrativi), ove applicabile, e in caso di controlli sulla veridicità delle dichiarazioni (art.71 del D.P.R. 28 dicembre 2000 n.445 (Testo unico delle disposizioni legislative e regolamentari in materia di documentazione amministrativa).

Responsabile del trattamento ⁵ _____

Diritti. L'interessato può in ogni momento esercitare i diritti di accesso e di rettifica dei dati personali nonché ha il diritto di presentare reclamo al Garante per la protezione dei dati personali. Ha inoltre il diritto alla cancellazione dei dati e alla limitazione al loro trattamento nei casi previsti dal regolamento.

Per esercitare tali diritti tutte le richieste devono essere rivolte al Comune di _____

indirizzo mail _____

Il responsabile della protezione dei dati è contattabile all'indirizzo mail _____

Periodo di conservazione dei dati. I dati personali saranno conservati per un periodo non superiore a quello necessario per il perseguimento delle finalità sopra menzionate o comunque non superiore a quello imposto dalla legge per la conservazione dell'atto o del documento che li contiene.

Il/la sottoscritto/a dichiara di aver letto l'informativa sul trattamento dei dati personali.

Data _____

Firma _____

³ Nel caso di piattaforme telematiche l'informativa sul trattamento dei dati personali può essere resa disponibile tramite apposito link (da indicare) o pop up o altra soluzione telematica.

⁴ Le finalità del trattamento possono essere ulteriormente specificate in relazione ai settori di intervento.


⁵ Indicazione eventuale



DATI DELLA DITTA/SOCIETÀ/IMPRESA	
Denominazione (nome della ditta o azienda o ragione sociale) _____	
forma giuridica _____	
codice fiscale _____ p.IVA _____	
<input type="checkbox"/> iscritta alla Camera di Commercio (C.C.I.A.A.) di _____ prov. _ il _____ n. REA _ _ _ _ _ _ _	
<input type="checkbox"/> non ancora iscritta ¹	
<input type="checkbox"/> non necessita di iscrizione al R.I. della C.C.I.A.A.	
con sede legale in: comune _____ prov. _ Stato _____	
indirizzo _____ n. _____ C.A.P. _ _ _ _	
telefono fisso / cell. _____ fax. _____	
PEC _____	
altro domicilio elettronico per invio delle comunicazioni inerenti alla pratica: _____	

DATI DEL PROCURATORE/DELEGATO <i>(compilare in caso di conferimento di procura)</i>	
Cognome _____ nome _____	
codice fiscale _ _ _ _ _ _ _ _ _ _ _ _ sesso _	
nato/a a _____ il _ / _ / _ _ _ prov. _	
Stato _____ cittadinanza _____	
estremi del documento di soggiorno _____ (se cittadino non UE)	
rilasciato da _____	
il _ / _ / _ _ _ scadenza _ / _ / _ _ _	
residente in _____ prov. _	
Stato _____	
indirizzo _____ n. _____ C.A.P. _ _ _ _	

¹ Si ricorda che l'iscrizione alla Camera di Commercio (C.C.I.A.A.) va effettuata entro 30 giorni dall'avvio.



PEC / posta elettronica _____

telefono fisso / cellulare _____

in qualità di

procuratore/delegato agenzia per le imprese denominazione _____

DATI DELLA ATTIVITÀ DI INTERVENTO

ATTIVAZIONE

VARIAZIONI

MODELLO SEGNALAZIONE CERTIFICATA DI INIZIO ATTIVITÀ

Il/La sottoscritto/a legittimamente **SEGNA** che:

- l'impianto radioelettrico per trasmissione punto-punto (P-P);
- l'impianto radioelettrico per trasmissione punto-multipunto (P-m-P);
- l'impianto avente:
 - Potenza non superiore a 10 W;
 - Dimensione di superficie radiante non superiore a 0.5 mq.

Sito in indirizzo _____ n. _____ C.A.P. |_|_|_|_|_|

è stato

attivato


modificato

in data |_|_|_|/|_|_|/|_|_|_|_|

DICHIARAZIONI SUL POSSESSO DEI REQUISITI

Il/La sottoscritto/a, consapevole delle sanzioni penali previste dalla legge per le false dichiarazioni e attestazioni (art. 76 del D.P.R. 28 dicembre 2000 n. 445 e Codice Penale), sotto la propria responsabilità, dichiara:

- che l'impianto, sulla base della stima del campo generato e della simulazione numerica effettuata, è conforme ai limiti di esposizione, ai valori di attenzione ed agli obiettivi di qualità di cui al decreto del Presidente della Repubblica 8 luglio 2003 (G.U. 28 agosto 2003, n. 199), successivamente modificato dall'art. 14, D.L. 18 ottobre 2012, n. 179 e all'articolo 10 della legge 31 dicembre 2023, n. 214;



- di non trovarsi nelle condizioni previste dalla legge di cui agli artt. 11, 92 e 131 del Regio Decreto 18 giugno 1931, n. 773 (T.U.L.P.S. Testo unico delle Leggi di Pubblica Sicurezza);
- che non sussistono nei propri confronti le cause di divieto, di decadenza o di sospensione previste dalla legge (art. 67 del D.Lgs. 06/09/2011, n. 159, "Effetti delle misure di prevenzione previste dal Codice delle leggi antimafia e delle misure di prevenzione, nonché nuove disposizioni in materia di documentazione antimafia").

ALTRE DICHIARAZIONI

Il/la sottoscritto/a dichiara, inoltre, di impegnarsi a comunicare ogni variazione relativa a stati, fatti, condizioni e titolarità rispetto a quanto dichiarato.

Attenzione: qualora dai controlli successivi il contenuto delle dichiarazioni risulti non corrispondente al vero, oltre alle sanzioni penali, è prevista la decadenza dai benefici ottenuti sulla base delle dichiarazioni stesse (art. 75 del DPR 445 del 2000).

La dichiarazione deve essere sottoscritta digitalmente dal dichiarante o, in assenza di firma digitale, trasmessa unitamente alla fotocopia di un documento di identità in corso di validità.

Data _____

Firma _____

NOMINA DEL RAPPRESENTANTE (eventuale)

Dichiara inoltre di voler nominare come proprio rappresentante, ai sensi degli artt. 8 e 93 del T.U.L.P.S., approvato con R.D. n. 773/1931, il sig./la sig.ra:

Cognome _____ nome _____

(sezione ripetibile in caso di ulteriori rappresentanti)

nel caso di nomina del rappresentante allegare la **DICHIARAZIONE SUL POSSESSO DEI REQUISITI DA PARTE DEL RAPPRESENTANTE**

ALLEGATI TECNICI

Si allegano alla presente istanza i seguenti documenti (Per il conferimento dei dati riportati nella scheda tecnica, si rimanda alla sezione "Informazioni sull'impianto e caratteristiche tecniche").


- **Scheda tecnica** del trasmettitore riportante:
 - Coordinate UTM della dislocazione del trasmettitore
 - Frequenza operativa
 - Tipologia di servizio (GSM, UMTS, LTE, 5G, ecc..)
 - Marca e modello della antenna installata
 - Altezza del centro elettrico del sistema irradiante
 - Altezza dal basamento del sistema irradiante
 - Guadagno in dBi del trasmettitore
 - Direzione di massimo irraggiamento riferita al nord geografico
 - Tilt meccanico
 - Tilt elettrico
 - Tilt complessivo



<ul style="list-style-type: none"> - Polarizzazione - Numero massimo di portanti - Potenza al connettore di antenna - Altezza dell'impianto s.l.m - Fattore di duty cycle tecnologico (F_{tdc}) come definito nella Guida CEI 211-10 - Fattore statistico di riduzione della potenza (FPR) come definito nella Guida CEI 211-10 <ul style="list-style-type: none"> • Diagrammi angolari di irradiazione orizzontale e verticale del sistema irradiante. I diagrammi angolari dovranno riportare l'attenuazione in dB del campo ed essere forniti con incremento di 1° da 0° a 360° ed essere forniti in formato msi. • Mapa della zona circostante il punto prescelto per l'installazione. La mappa dovrà essere in scala non superiore a 1:2000 e dovrà riportare: <ul style="list-style-type: none"> - Indicazione delle curve di livello altimetriche - Il punto esatto di installazione - Indicazione delle abitazioni presenti o in costruzione al momento della domanda e che si trovano in un raggio di 300 m dall'impianto e l'altezza al colmo o alla gronda - I luoghi di pubblico accesso che si vengono a trovare in un raggio di 300 m dall'impianto - Indicazione del nord geografico <p><i>In caso di impianto sul quale operano molteplici sistemi radianti a diversa frequenza le informazioni sopra riportate devono essere fornite per ciascun trasmettitore e per tutte le frequenze.</i></p> <p>Nel caso in cui fosse già stata fornita in precedenza la cartografia relativa al sito oggetto di modifica è possibile fare riferimento alla stessa.</p> <p><i>Relativamente al conferimento dei dati tecnici, in caso di utilizzo di sistemi di interscambio dei dati, il formato elettronico degli stessi è quello definito all'Allegato C della Guida CEI 211-10.</i></p>
--

INFORMAZIONI SULL'IMPIANTO E CARATTERISTICHE TECNICHE

DATI CATASTALI	
Ubicazione impianto _____	
Comune _____ prov.	
indirizzo _____ n. _____ C.A.P.	
Foglio _____ Mappale _____	
(Da compilare nel caso in cui l'impianto sia situato in luogo non definito da via e numero civico)	
Quota slm dell'installazione _____ m	
Coordinate dell'impianto (UTM WGS84): X _____; Y _____	



DATI TECNICI Nuovo trasmettitore Modifica trasmettitore preesistente

Tipologia di servizio (es: LTE, 5G, FM, ecc) _____

Frequenza operativa: _____ MHz

Multiplexing No Sì (nel caso specificare)

Altezza del centro elettrico del sistema irradiante: da terra _____ m

Altezza del centro elettrico dal basamento (in caso di posizionamento su edificio) _____ m

Potenza al connettore d'antenna _____ W

Direzione di massimo irraggiamento _____ gradi nord

Marca antenna installata _____

Modello antenna installata _____

Guadagno sistema irradiante _____ dBi

Tilt meccanico _____ gradi

Tilt elettrico _____ gradi

Tilt complessivo _____ gradi

Polarizzazione _____


Numero massimo di portanti _____

Fattore di riduzione della potenza α_{24} riferito all'ultimo anno solare così come prescritto nella Guida CEI 211-10 _____Fattore di duty cycle tecnologico (F_{tdc}) come definito nelle Linee Guida CEI 211-10 _____

Fattore statistico di riduzione della potenza (FPR) come definito nelle Linee Guida CEI 211-10 _____

DIAGRAMMI E MAPPE (eventuale se fornite su supporto informatico)

Si allegano, su supporto informatico, i diagrammi di radiazione e le mappe delle zone circostanti il punto di ubicazione dell'impianto

 Diagrammi di irradiazione orizzontale e verticale in formato elettronico concordato Diagrammi di irradiazione orizzontale e verticale su supporto informatico

- Mappa della zona circostante il punto di ubicazione dell'installazioni secondo i formati indicati nella modulistica di riferimento
- Riferimento a mappa cartografica relativa al sito e già fornita in precedenza

I diagrammi e le mappe dovranno essere datati e firmati dal legale rappresentante o da un tecnico incaricato

ALTRI ALLEGATI (attestazioni relative al versamento di oneri, diritti etc. e dell'imposta di bollo)

Allegato	Denominazione	Casi in cui è previsto
<input type="checkbox"/>	Attestazione del versamento di oneri, di diritti, ecc.	Nella misura e con le modalità indicate sul sito dell'Amministrazione competente
<input type="checkbox"/>	- Attestazione del versamento dell'imposta di bollo: estremi del codice identificativo della marca da bollo, che deve essere annullata e conservata dall'interessato; ovvero - Assolvimento dell'imposta di bollo con le altre modalità previste, anche virtuale o tramite @bollo	Obbligatoria in caso di presentazione di un'istanza contestuale alla SCIA (SCIA condizionata)

Si avvisa che, in mancanza di anche solo uno dei documenti da allegare elencati nel Modello, l'istanza risulterà incompleta e quindi non istruibile

NOTA INFORMATIVA AI FINI DELLA COMPILAZIONE

- La scheda tecnica dell'impianto deve essere compilata in tutte le sue parti
- I diagrammi di irradiazione devono essere forniti in formato MSI e contenere:
 - nome dell'antenna, la frequenza, il guadagno, il tilt ed un commento
 - intestazione che anticipa il diagramma orizzontale
 - l'indicazione dell'angolo sul piano orizzontale, a passo di 1 grado e, separate da spazio, le relative attenuazioni in dBi (diagramma orizzontale)
 - intestazione che anticipa il diagramma verticale
 - l'indicazione dell'angolo sul piano verticale, a passo di 1 grado, con le relative attenuazioni in dBi (diagramma verticale)
- I diagrammi, la lettera di accompagnamento al supporto informatico e la mappa della zona circostante il punto di installazione dovranno essere datati e firmati dal legale rappresentante o da un suo tecnico incaricato
- Nel caso in cui fosse già stata fornita in precedenza la cartografia relativa al sito oggetto di modifica è possibile fare riferimento alla stessa
- Relativamente al conferimento dei dati tecnici, in caso di utilizzo di sistemi di interscambio dei dati, il formato elettronico degli stessi è quello definito all'interno della Guida CEI 211-10.

QUADRO RIEPILOGATIVO DOCUMENTAZIONE

- Allegato 12 –bis, Modello E compilato in tutte le sue parti
- Diagrammi di irradiazione
- Mappa della zona circostante
- Attestazione del versamento di oneri, diritti, laddove previsti
- Attestazione del versamento dell'imposta di bollo: estremi del codice identificativo della marca da bollo, che deve essere annullata e conservata dall'interessato ovvero assolvimento dell'imposta di bollo con le altre modalità previste, inclusa la virtuale, laddove previsto
- L'istanza deve essere sottoscritta digitalmente dal dichiarante o, in assenza di firma digitale, trasmessa unitamente alla copia di un documento di identità in corso di validità.



INFORMATIVA SUL TRATTAMENTO DEI DATI PERSONALI (Art. 13 del Reg. UE n. 2016/679 del 27 aprile 2016)²
(da compilarsi a cura del Suap/Ufficio Comunale/Arpa)

Il Reg. UE n. 2016/679 del 27 aprile 2016 stabilisce norme relative alla protezione delle persone fisiche con riguardo al trattamento dei dati personali. Pertanto, come previsto dall'art.13 del Regolamento, si forniscono le seguenti informazioni:

Titolare del Trattamento: Comune di _____

(nella figura dell'organo individuato quale titolare)

Indirizzo _____

Indirizzo mail/PEC _____

Finalità del trattamento. Il trattamento dei dati è necessario per l'esecuzione di un compito di interesse pubblico o connesso all'esercizio di pubblici poteri di cui è investito il titolare del trattamento.³ Pertanto i dati personali saranno utilizzati dal titolare del trattamento nell'ambito del procedimento per il quale la dichiarazione viene resa.

Modalità del trattamento. I dati saranno trattati da persone autorizzate, con strumenti cartacei e informatici.

Destinatari dei dati. I dati potranno essere comunicati a terzi nei casi previsti dalla Legge 7 agosto 1990, n. 241 (Nuove norme in materia di procedimento amministrativo e di diritto di accesso ai documenti amministrativi), ove applicabile, e in caso di controlli sulla veridicità delle dichiarazioni (art.71 del D.P.R. 28 dicembre 2000 n.445 (Testo unico delle disposizioni legislative e regolamentari in materia di documentazione amministrativa).

Responsabile del trattamento ⁴ _____

Diritti. L'interessato può in ogni momento esercitare i diritti di accesso e di rettifica dei dati personali nonché ha il diritto di presentare reclamo al Garante per la protezione dei dati personali. Ha inoltre il diritto alla cancellazione dei dati e alla limitazione al loro trattamento nei casi previsti dal regolamento.

Per esercitare tali diritti tutte le richieste devono essere rivolte al Comune di _____

indirizzo mail _____

Il responsabile della protezione dei dati è contattabile all'indirizzo mail _____

Periodo di conservazione dei dati. I dati personali saranno conservati per un periodo non superiore a quello necessario per il perseguimento delle finalità sopra menzionate o comunque non superiore a quello imposto dalla legge per la conservazione dell'atto o del documento che li contiene.

Il/la sottoscritto/a dichiara di aver letto l'informativa sul trattamento dei dati personali.


Data _____

Firma _____

² Nel caso di piattaforme telematiche l'informativa sul trattamento dei dati personali può essere resa disponibile tramite apposito link (da indicare) o pop up o altra soluzione telematica.

³ Le finalità del trattamento possono essere ulteriormente specificate in relazione ai settori di intervento.

⁴ Indicazione eventuale



PEC / posta elettronica _____

telefono fisso / cellulare _____

in qualità di

procuratore/delegato agenzia per le imprese denominazione _____

DATI DELLA ATTIVITÀ DI INTERVENTO

- ATTIVAZIONE
- VARIAZIONI

MODELLO DI COMUNICAZIONE

Il/La sottoscritto/a legittimamente

COMUNICA:

L'avvio dei lavori per l'installazione, come previsto dall'art. 47, co. 1 e 2 del decreto legislativo 1° agosto 2003, n.259 e s.m.i., di un impianto temporaneo di telefonia mobile la cui permanenza in esercizio non superi i sette giorni a partire dalla seguente data di collocazione _____


L'avvio dei lavori per l'installazione, come previsto dall' art. 47, co. 1 e 2 del decreto legislativo 1° agosto 2003, n. 259 e s.m.i., di un impianto temporaneo di telefonia mobile la cui permanenza in esercizio non superi i centoventi giorni a partire dalla seguente data di collocazione: _____

Tale impianto si intende utilizzato per:

- potenziamento delle comunicazioni mobili in scenario emergenziale
- potenziamento delle comunicazioni per ragioni di sicurezza/ordine pubblico
- potenziamento delle comunicazioni mobili per esigenze stagionali
- potenziamento delle comunicazioni in occasione di spettacoli, eventi ecc...

Nel caso di installazione di impianti temporanei la cui permanenza in servizio sul territorio supera i 7 giorni, alla comunicazione occorre allegare anche la richiesta di attivazione come da Allegato 12-bis, Modello G.

Che l'impianto sopra descritto è stato oggetto del seguente intervento di variazione come da art. 46, co. 1 del decreto legislativo 1° agosto 2003, n.259 e s.m.i.



DICHIARAZIONI SUL POSSESSO DEI REQUISITI

Il/la sottoscritto/a, consapevole delle sanzioni penali previste dalla legge per le false dichiarazioni e attestazioni (art. 76 del D.P.R. 28 dicembre 2000 n. 445 e Codice Penale), sotto la propria responsabilità, dichiara:

- che l'impianto, sulla base della stima del campo generato e della simulazione numerica effettuata, è conforme ai limiti di esposizione, ai valori di attenzione ed agli obiettivi di qualità di cui al decreto del Presidente della Repubblica 8 luglio 2003 (G.U. 28 agosto 2003, n. 199), successivamente modificato dall'art. 14, D.L. 18 ottobre 2012, n. 179 e all'articolo 10 della legge 31 dicembre 2023, n. 214;
- di non trovarsi nelle condizioni previste dalla legge di cui agli artt. 11, 92 e 131 del Regio Decreto 18 giugno 1931, n. 773 (T.U.L.P.S. Testo unico delle Leggi di Pubblica Sicurezza);
- che non sussistono nei propri confronti le cause di divieto, di decadenza o di sospensione previste dalla legge (art. 67 del D.Lgs. 06/09/2011, n. 159, "Effetti delle misure di prevenzione previste dal Codice delle leggi antimafia e delle misure di prevenzione, nonché nuove disposizioni in materia di documentazione antimafia").

ALTRE DICHIARAZIONI

Il/la sottoscritto/a dichiara, inoltre, di impegnarsi a comunicare ogni variazione relativa a stati, fatti, condizioni e titolarità rispetto a quanto dichiarato.

Attenzione: qualora dai controlli successivi il contenuto delle dichiarazioni risulti non corrispondente al vero, oltre alle sanzioni penali, è prevista la decadenza dai benefici ottenuti sulla base delle dichiarazioni stesse (art. 75 del DPR 445 del 2000).

La dichiarazione deve essere sottoscritta digitalmente dal dichiarante o, in assenza di firma digitale, trasmessa unitamente alla fotocopia di un documento di identità in corso di validità.

Data _____

Firma _____

NOMINA DEL RAPPRESENTANTE (eventuale)

Dichiara inoltre di voler nominare come proprio rappresentante, ai sensi degli artt. 8 e 93 del T.U.L.P.S., approvato con R.D. n. 773/1931, il sig./la sig.ra:

Cognome _____ nome _____


(sezione ripetibile in caso di ulteriori rappresentanti)

nel caso di nomina del rappresentante allegare la **DICHIARAZIONE SUL POSSESSO DEI REQUISITI DA PARTE DEL RAPPRESENTANTE**

ALLEGATI TECNICI

Si allegano alla presente comunicazione i seguenti documenti (per il conferimento dei dati richiesti dalla scheda tecnica, si rimanda alla sezione "Informazioni sull'impianto e caratteristiche tecniche")

- **Scheda tecnica** del trasmettitore riportante:
 - Coordinate UTM della dislocazione del trasmettitore
 - Frequenza operativa




- Tipologia di servizio (GSM, UMTS, LTE, 5G, ecc..)
 - Marca e modello della antenna installata
 - Altezza del centro elettrico del sistema irradiante
 - Altezza dal basamento del sistema irradiante (in caso di posizionamento su edificio)
 - Guadagno in dBi del trasmettitore
 - Direzione di massimo irraggiamento riferita al nord geografico
 - Tilt meccanico
 - Tilt elettrico
 - Tilt complessivo
 - Polarizzazione
 - Numero massimo di portanti
 - Potenza al connettore di antenna
 - Altezza dell'impianto s.l.m
 - Fattore di riduzione della potenza α_{24} riferito all'ultimo anno solare così come prescritto nella Guida CEI 211-10²
 - Fattore di duty cycle tecnologico (F_{dc}) come definito nella Guida CEI 211-10
 - Fattore statistico di riduzione della potenza (FPR) come definito nella Guida CEI 211-10
- **Diagrammi angolari di irradiazione** orizzontale e verticale del sistema irradiante. I diagrammi angolari dovranno riportare l'attenuazione in dB del campo ed essere forniti con incremento di 1° da 0° a 360° ed essere forniti in formato msi. I diagrammi e le mappe dovranno essere datati e firmati dal legale rappresentante o da un tecnico incaricato
 - **Mappa della zona circostante** il punto prescelto per l'installazione. La mappa dovrà essere in scala non superiore a 1:2000 e dovrà riportare:
 - Indicazione delle curve di livello altimetriche
 - Il punto esatto di installazione
 - Indicazione delle abitazioni presenti o in costruzione al momento della domanda e che si trovano in un raggio di 300 m dall'impianto e l'altezza al colmo o alla gronda
 - I luoghi di pubblico accesso che si vengono a trovare in un raggio di 300 m dall'impianto
 - Indicazione del nord geografico.
 - **Planimetria generale ante e post** operam dell'impianto in scala 1:500 o, in caso di "impianto splittato" con celle distanti più di 5 m in scala 1:100 o 1:150 con ubicazione delle singole celle.

In caso di impianto sul quale operano molteplici sistemi radianti a diversa frequenza, le informazioni sopra riportate devono essere fornite per ciascun trasmettitore e per tutte le frequenze.

Nel caso in cui fosse già stata fornita in precedenza la cartografia relativa al sito oggetto di modifica è possibile fare riferimento alla stessa, a patto che venga rilasciata dal titolare o dal legale rappresentante o da un suo tecnico incaricato la dichiarazione sostitutiva.

Relativamente al conferimento dei dati tecnici, in caso di utilizzo di sistemi di interscambio dei dati, il formato elettronico degli stessi è quello definito all'Appendice C della Guida CEI 211-10.

² Nel solo caso di nuova installazione il fattore di riduzione della potenza α_{24} non viene richiesto.



INFORMAZIONI SULL'IMPIANTO E CARATTERISTICHE TECNICHE

DATI CATASTALI	
Ubicazione impianto	_____
Comune _____	prov.
indirizzo _____	n. _____ C.A.P.
Foglio _____	Mappale _____
(Da compilare nel caso in cui l'impianto sia situato in luogo non definito da via e numero civico)	
Quota slm dell'installazione	_____m
Coordinate dell'impianto (UTM WGS84): X	_____ ; Y _____

DATI TECNICI	
<input type="checkbox"/> Nuovo trasmettitore	
<input type="checkbox"/> Modifica trasmettitore preesistente	
Tipologia di servizio (es: LTE, 5G, ecc)	_____
Frequenza operativa:	_____MHz
Multiplexing	<input type="checkbox"/> No <input type="checkbox"/> Si (nel caso specificare)
Altezza del centro elettrico del sistema irradiante: da terra	_____m
Altezza del centro elettrico dal basamento (in caso di posizionamento su edificio)	_____m
Potenza al connettore d'antenna	_____W
Direzione di massimo irraggiamento	_____ gradi nord
Marca antenna installata	_____
Modello antenna installata	_____
Guadagno sistema irradiante	_____dBi
Tilt meccanico	_____gradi
Tilt elettrico	_____gradi
Tilt complessivo	_____gradi
Polarizzazione	_____
Numero massimo di portanti	_____



Fattore di riduzione della potenza α_{24} riferito all'ultimo anno solare così come prescritto nella Guida CEI 211-10 _____

Fattore di duty cycle tecnologico (F_{tdc}) come definito nelle Linee Guida CEI 211-10 _____

Fattore statistico di riduzione della potenza (FPR) come definito nelle Linee Guida CEI 211-10 _____

DIAGRAMMI E MAPPE (eventuale se fornite su supporto informatico)

Si allegano, su supporto informatico, i diagrammi di radiazione e le mappe delle zone circostanti il punto di ubicazione dell'impianto

- Diagrammi di irradiazione orizzontale e verticale in formato elettronico concordato
- Diagrammi di irradiazione orizzontale e verticale su supporto informatico
- Mappa della zona circostante il punto di ubicazione dell'installazioni secondo i formati indicati nella modulistica di riferimento
- Riferimento a mappa cartografica relativa al sito e già fornita in precedenza

I diagrammi e le mappe dovranno essere datati e firmati dal legale rappresentante o da un tecnico incaricato


ALTRI ALLEGATI (attestazioni relative al versamento di oneri, diritti etc. e dell'imposta di bollo)

Allegato	Denominazione	Casi in cui è previsto
<input type="checkbox"/>	Attestazione del versamento di oneri, di diritti, ecc.	Nella misura e con le modalità indicate sul sito dell'Amministrazione competente

Si avvisa che, in mancanza di anche solo uno dei documenti da allegare elencati nel Modello, la comunicazione risulterà incompleta e quindi non sarà possibile procedere all'installazione dell'impianto temporaneo o alla variazione non sostanziale sopra descritta

NOTA INFORMATIVA AI FINI DELLA COMPILAZIONE


- Le modifiche di cui al Modello F riguardano unicamente aumenti delle altezze non superiori al metro e aumenti della superficie di sagoma non superiori a 1.5 m
- La scheda tecnica dell'impianto deve essere compilata in tutte le sue parti
- I diagrammi di irradiazione devono essere forniti in formato MSI e contenere:
 - il nome dell'antenna, la frequenza, il guadagno, il tilt ed un commento
 - intestazione che anticipa il diagramma orizzontale
 - l'indicazione dell'angolo sul piano orizzontale, a passo di 1 grado e, separate da spazio, le relative attenuazioni in dBi (diagramma orizzontale)
 - intestazione che anticipa il diagramma verticale



- l'indicazione dell'angolo sul piano verticale, a passo di 1 grado, con le relative attenuazioni in dBi (diagramma verticale)
- I diagrammi, la lettera di accompagnamento al supporto informatico e la mappa della zona circostante il punto di installazione dovranno essere datati e firmati dal legale rappresentante o da un suo tecnico incaricato
- Nel caso in cui fosse già stata fornita in precedenza la cartografia relativa al sito oggetto di modifica è possibile fare riferimento alla stessa
- Relativamente al conferimento dei dati tecnici, in caso di utilizzo di sistemi di interscambio dei dati, il formato elettronico degli stessi è quello definito all'interno della Guida CEI 211-10.
- Il fattore di riduzione α_{24} va comunicato unicamente nei casi di variazione degli impianti in essere
- Nel caso di installazione di impianti temporanei la cui permanenza in servizio sul territorio supera i 7 giorni, alla comunicazione occorre allegare anche la richiesta di attivazione come da Allegato 12-bis, Modello G.
- Relativamente alle variazioni si ricorda che il Modello F si applica unicamente nei casi in cui la modifica richiesta comporti un aumento delle altezze non superiore a 1 m ed aumento della superficie di sagoma non superiori a 1.5 metri quadrati.

QUADRO RIEPILOGATIVO DOCUMENTAZIONE

- Allegato 12 –bis, Modello F compilato in tutte le sue parti
- Diagrammi di irradiazione
- Mappa della zona circostante
- Planimetria generale ante e post operam
- Allegato 12 –bis, Modello G compilato in tutte le sue parti per richiesta di attivazione (dovuto soltanto nel caso in cui l'impianto rimanga in loco per un periodo superiore ai 7 giorni ed inferiore ai 120 giorni)
- Attestazione del versamento di oneri, diritti, laddove previsti
- La comunicazione deve essere sottoscritta digitalmente dal dichiarante o, in assenza di firma digitale, trasmessa unitamente alla copia di un documento di identità in corso di validità.



INFORMATIVA SUL TRATTAMENTO DEI DATI PERSONALI (Art. 13 del Reg. UE n. 2016/679 del 27 aprile 2016)³
(da compilarsi a cura del Suap/Ufficio Comunale/Arpa)

Il Reg. UE n. 2016/679 del 27 aprile 2016 stabilisce norme relative alla protezione delle persone fisiche con riguardo al trattamento dei dati personali. Pertanto, come previsto dall'art.13 del Regolamento, si forniscono le seguenti informazioni:

Titolare del Trattamento: Comune di _____

(nella figura dell'organo individuato quale titolare)

Indirizzo _____

Indirizzo mail/PEC _____

Finalità del trattamento. Il trattamento dei dati è necessario per l'esecuzione di un compito di interesse pubblico o connesso all'esercizio di pubblici poteri di cui è investito il titolare del trattamento.⁴ Pertanto i dati personali saranno utilizzati dal titolare del trattamento nell'ambito del procedimento per il quale la dichiarazione viene resa.

Modalità del trattamento. I dati saranno trattati da persone autorizzate, con strumenti cartacei e informatici.

Destinatari dei dati. I dati potranno essere comunicati a terzi nei casi previsti dalla Legge 7 agosto 1990, n. 241 (Nuove norme in materia di procedimento amministrativo e di diritto di accesso ai documenti amministrativi), ove applicabile, e in caso di controlli sulla veridicità delle dichiarazioni (art.71 del D.P.R. 28 dicembre 2000 n.445 (Testo unico delle disposizioni legislative e regolamentari in materia di documentazione amministrativa).

Responsabile del trattamento ⁵ _____

Diritti. L'interessato può in ogni momento esercitare i diritti di accesso e di rettifica dei dati personali nonché ha il diritto di presentare reclamo al Garante per la protezione dei dati personali. Ha inoltre il diritto alla cancellazione dei dati e alla limitazione al loro trattamento nei casi previsti dal regolamento.

Per esercitare tali diritti tutte le richieste devono essere rivolte al Comune di _____

indirizzo mail _____

Il responsabile della protezione dei dati è contattabile all'indirizzo mail _____

Periodo di conservazione dei dati. I dati personali saranno conservati per un periodo non superiore a quello necessario per il perseguimento delle finalità sopra menzionate o comunque non superiore a quello imposto dalla legge per la conservazione dell'atto o del documento che li contiene.

Il/la sottoscritto/a dichiara di aver letto l'informativa sul trattamento dei dati personali.


Data _____

Firma _____

³ Nel caso di piattaforme telematiche l'informativa sul trattamento dei dati personali può essere resa disponibile tramite apposito link (da indicare) o pop up o altra soluzione telematica.

⁴ Le finalità del trattamento possono essere ulteriormente specificate in relazione ai settori di intervento.

⁵ Indicazione eventuale



PEC / posta elettronica _____

telefono fisso / cellulare _____

in qualità di

procuratore/delegato agenzia per le imprese - denominazione _____

DATI DELLA ATTIVITÀ DI INTERVENTO

AUTORIZZAZIONE

MODELLO DI RICHIESTA DI ATTIVAZIONE

Il/La sottoscritto/a legittimamente

RICHIEDE

L'autorizzazione alla attivazione dell'impianto di cui all'articolo 47, co. 1 e 2 del decreto legislativo 1° agosto 2003, n. 259, di cui alla comunicazione di avvio dei lavori di **installazione di impianti temporanei per telefonia mobile** prevista dall'Allegato 12-bis, Modello F trasmessa al _____ del Comune di _____ in data _____ e relativa documentazione allegata.

Comunica altresì che suddetto impianto sarà attivo dal _____ al _____.


DICHIARAZIONI SUL POSSESSO DEI REQUISITI

Il/la sottoscritto/a, consapevole delle sanzioni penali previste dalla legge per le false dichiarazioni e attestazioni (art. 76 del D.P.R. 28 dicembre 2000 n. 445 e Codice Penale), sotto la propria responsabilità, dichiara:

- che all'impianto non sono state apportate modifiche fisiche rispetto alla descrizione riportata nella autorizzazione già assentita
- sull'impianto non sono state implementate nuove installazioni rispetto alla configurazione riportata nella autorizzazione già assentita
- che l'impianto, sulla base della stima del campo generato e della simulazione numerica effettuata, è conforme ai limiti di esposizione, ai valori di attenzione ed agli obiettivi di qualità di cui alla legge 22 febbraio 2001, n. 36² e s.m.i.;
- di non trovarsi nelle condizioni previste dalla legge di cui agli artt. 11, 92 e 131 del Regio Decreto 18 giugno 1931, n. 773 (T.U.L.P.S. Testo unico delle Leggi di Pubblica Sicurezza);

² La dichiarazione deve essere sottoscritta digitalmente dal dichiarante o, in assenza di firma digitale, trasmessa unitamente alla fotocopia di un documento di identità in corso di validità.

³ Qualora da controlli successivi il contenuto delle dichiarazioni non risulti corrispondente al vero, oltre alle sanzioni penali, è prevista la decadenza dai benefici ottenuti sulla base delle dichiarazioni stesse, come previsto dall'art. 75 del Decreto del Presidente della Repubblica 28 dicembre 2000, n. 445.



- che non sussistono nei propri confronti le cause di divieto, di decadenza o di sospensione previste dalla legge (art. 67 del D.Lgs. 06/09/2011, n. 159, "Effetti delle misure di prevenzione previste dal Codice delle leggi antimafia e delle misure di prevenzione, nonché nuove disposizioni in materia di documentazione antimafia").

ALTRE DICHIARAZIONI

Il/la sottoscritto/a dichiara, inoltre, di impegnarsi a comunicare ogni variazione relativa a stati, fatti, condizioni e titolarità rispetto a quanto dichiarato.

Attenzione: qualora dai controlli successivi il contenuto delle dichiarazioni risulti non corrispondente al vero, oltre alle sanzioni penali, è prevista la decadenza dai benefici ottenuti sulla base delle dichiarazioni stesse (art. 75 del DPR 445 del 2000).

La dichiarazione deve essere sottoscritta digitalmente dal dichiarante o, in assenza di firma digitale, trasmessa unitamente alla fotocopia di un documento di identità in corso di validità.

Data _____ Firma _____

NOMINA DEL RAPPRESENTANTE (eventuale)

Dichiara inoltre di voler nominare come proprio rappresentante, ai sensi degli artt. 8 e 93 del T.U.L.P.S., approvato con R.D. n. 773/1931, il sig./la sig.ra:

Cognome _____ nome _____

(sezione ripetibile in caso di ulteriori rappresentanti)

nel caso di nomina del rappresentante allegare la **DICHIARAZIONE SUL POSSESSO DEI REQUISITI DA PARTE DEL RAPPRESENTANTE**


ALTRI ALLEGATI (attestazioni relative al versamento di oneri, diritti etc. e dell'imposta di bollo)

Allegato	Denominazione	Casi in cui è previsto
<input type="checkbox"/>	Attestazione del versamento di oneri, di diritti, ecc.	Nella misura e con le modalità indicate sul sito dell'Amministrazione competente
<input type="checkbox"/>	- Attestazione del versamento dell'imposta di bollo: estremi del codice identificativo della marca da bollo, che deve essere annullata e conservata dall'interessato; ovvero - Assolvimento dell'imposta di bollo con le altre modalità previste, anche virtuale o tramite @bollo	Obbligatoria in caso di presentazione di un'istanza contestuale alla SCIA (SCIA condizionata)

Si avvisa che, in mancanza di anche solo uno dei documenti da allegare elencati nel Modello, l'istanza risulterà incompleta e quindi non istruibile



NOTA INFORMATIVA AI FINI DELLA COMPILAZIONE
<ul style="list-style-type: none">• Indicare con esattezza la data di attivazione dell'impianto
QUADRO RIEPILOGATIVO DOCUMENTAZIONE
<ul style="list-style-type: none">• Allegato 12 –bis, Modello F compilato in tutte le sue parti• Allegato 12-bis, Modello G deve essere accompagnato dall'Allegato 12-bis, Modello F• Attestazione del versamento di oneri, diritti, laddove previsti• Attestazione del versamento dell'imposta di bollo: estremi del codice identificativo della marca da bollo, che deve essere annullata e conservata dall'interessato ovvero assolvimento dell'imposta di bollo con le altre modalità previste, inclusa la virtuale, laddove previsto• L'istanza deve essere sottoscritta digitalmente dal dichiarante o, in assenza di firma digitale, trasmessa unitamente alla copia di un documento di identità in corso di validità.



INFORMATIVA SUL TRATTAMENTO DEI DATI PERSONALI (Art. 13 del Reg. UE n. 2016/679 del 27 aprile 2016)⁴
(da compilarsi a cura del Suap/Ufficio Comunale/Arpa)

Il Reg. UE n. 2016/679 del 27 aprile 2016 stabilisce norme relative alla protezione delle persone fisiche con riguardo al trattamento dei dati personali. Pertanto, come previsto dall'art.13 del Regolamento, si forniscono le seguenti informazioni:

Titolare del Trattamento: Comune di _____

(nella figura dell'organo individuato quale titolare)

Indirizzo _____

Indirizzo mail/PEC _____

Finalità del trattamento. Il trattamento dei dati è necessario per l'esecuzione di un compito di interesse pubblico o connesso all'esercizio di pubblici poteri di cui è investito il titolare del trattamento.⁵ Pertanto i dati personali saranno utilizzati dal titolare del trattamento nell'ambito del procedimento per il quale la dichiarazione viene resa.

Modalità del trattamento. I dati saranno trattati da persone autorizzate, con strumenti cartacei e informatici.

Destinatari dei dati. I dati potranno essere comunicati a terzi nei casi previsti dalla Legge 7 agosto 1990, n. 241 (Nuove norme in materia di procedimento amministrativo e di diritto di accesso ai documenti amministrativi), ove applicabile, e in caso di controlli sulla veridicità delle dichiarazioni (art.71 del D.P.R. 28 dicembre 2000 n.445 (Testo unico delle disposizioni legislative e regolamentari in materia di documentazione amministrativa).

Responsabile del trattamento ⁶ _____

Diritti. L'interessato può in ogni momento esercitare i diritti di accesso e di rettifica dei dati personali nonché ha il diritto di presentare reclamo al Garante per la protezione dei dati personali. Ha inoltre il diritto alla cancellazione dei dati e alla limitazione al loro trattamento nei casi previsti dal regolamento.

Per esercitare tali diritti tutte le richieste devono essere rivolte al Comune di _____

indirizzo mail _____

Il responsabile della protezione dei dati è contattabile all'indirizzo mail _____

Periodo di conservazione dei dati. I dati personali saranno conservati per un periodo non superiore a quello necessario per il perseguimento delle finalità sopra menzionate o comunque non superiore a quello imposto dalla legge per la conservazione dell'atto o del documento che li contiene.

Il/la sottoscritto/a dichiara di aver letto l'informativa sul trattamento dei dati personali.


Data _____

Firma _____

⁴ Nel caso di piattaforme telematiche l'informativa sul trattamento dei dati personali può essere resa disponibile tramite apposito link (da indicare) o pop up o altra soluzione telematica.

⁵ Le finalità del trattamento possono essere ulteriormente specificate in relazione ai settori di intervento.

⁶ Indicazione eventuale



DATI DELLA DITTA/SOCIETÀ/IMPRESA

Denominazione (nome della ditta o azienda o ragione sociale) _____

forma giuridica _____

codice fiscale _____ p.IVA _____

 iscritta alla Camera di Commercio (C.C.I.A.A.) di _____ prov. |__|__|

il _____ n. REA |_|_|_|_|_|_|_|_|_|

 non ancora iscritta¹ non necessita di iscrizione al R.I. della C.C.I.A.A.

con sede legale in: comune _____ prov. |__|__| Stato _____

indirizzo _____ n. _____ C.A.P. |_|_|_|_|_|

telefono fisso / cell. _____ fax. _____

PEC _____

altro domicilio elettronico per invio delle comunicazioni inerenti alla pratica: _____

DATI DEL PROCURATORE/DELEGATO*(compilare in caso di conferimento di procura)*

Cognome _____ nome _____

codice fiscale |_|_|_|_|_|_|_|_|_|_|_|_|_|_|_|_| sesso |_|_|

nato/a a _____ il |_|_|_|/|_|_|_|/|_|_|_|_|_|_|_|_|_| prov. |__|__|

Stato _____ cittadinanza _____

estremi del documento di soggiorno _____ (se cittadino non UE)

rilasciato da _____

il |_|_|_|/|_|_|_|/|_|_|_|_|_|_|_|_|_| scadenza |_|_|_|/|_|_|_|/|_|_|_|_|_|_|_|_|_|

residente in _____ prov. |__|__|

Stato _____

indirizzo _____ n. _____ C.A.P. |_|_|_|_|_|

¹ Si ricorda che l'iscrizione alla Camera di Commercio (C.C.I.A.A.) va effettuata entro 30 giorni dall'avvio.

PEC / posta elettronica _____

telefono fisso / cellulare _____

in qualità di

procuratore/delegato agenzia per le imprese - denominazione _____

DATI DELLA ATTIVITÀ DI INTERVENTO

AUTORIZZAZIONE

MODELLO DI ISTANZA DI AUTORIZZAZIONE

Il/La sottoscritto/a legittimamente

CHIEDE

il rilascio della autorizzazione alla installazione dell'impianto di seguito descritto

DESCRIZIONE DELL'IMPIANTO

Si descriva sinteticamente, ma in modo esauriente, il posizionamento degli impianti, la loro collocazione e la loro accessibilità da parte del personale incaricato. Nella descrizione dell'impianto dovrà essere riportato l'indirizzo del sito completo di comune, via e numero civico, in alternativa può essere fornito il foglio mappale con coordinate UTM della dislocazione dell'impianto. Nella descrizione del nuovo impianto va anche specificato se questo utilizza un sistema di antenne già in esercizio per altre emittenti. Qualora si trattasse di modifica delle caratteristiche di un impianto già in opera, si inserisca unicamente il codice dell'impianto.

Si descriva sinteticamente ma in modo esauriente il tracciato di posa dell'impianto con l'elenco delle strade interessate, in particolare:

- dovranno essere indicate le caratteristiche salienti dell'impianto con riferimento alle sedi di posa, ai materiali previsti per la costruzione e alla tecnica di installazione utilizzata;
- dovranno essere indicati i tempi previsti per la realizzazione dell'impianto;
- dovranno essere evidenziate eventuali situazioni di interesse comune ad altri enti/gestori sul medesimo tracciato note al momento della presentazione della presente istanza;
- dovranno essere evidenziate tratte di infrastruttura esistente di proprietà/gestione dell'Ente a cui è indirizzata la richiesta per valutarne il possibile utilizzo.



DICHIARAZIONI SUL POSSESSO DEI REQUISITI

Il/la sottoscritto/a, consapevole delle sanzioni penali previste dalla legge per le false dichiarazioni e attestazioni (art. 76 del D.P.R. 28 dicembre 2000 n. 445 e Codice Penale), sotto la propria responsabilità, dichiara:

- di aver comunicato il progetto in formato elettronico;
- di non trovarsi nelle condizioni previste dalla legge di cui agli artt. 11, 92 e 131 del Regio Decreto 18 giugno 1931, n. 773 (T.U.L.P.S. Testo unico delle Leggi di Pubblica Sicurezza);
- che non sussistono nei propri confronti le cause di divieto, di decadenza o di sospensione previste dalla legge (art. 67 del D.Lgs. 06/09/2011, n. 159, "Effetti delle misure di prevenzione previste dal Codice delle leggi antimafia e delle misure di prevenzione, nonché nuove disposizioni in materia di documentazione antimafia").

ALTRE DICHIARAZIONI

Il/la sottoscritto/a dichiara, inoltre:

- di impegnarsi a comunicare ogni variazione relativa a stati, fatti, condizioni e titolarità rispetto a quanto dichiarato.

Attenzione: qualora dai controlli successivi il contenuto delle dichiarazioni risulti non corrispondente al vero, oltre alle sanzioni penali, è prevista la decadenza dai benefici ottenuti sulla base delle dichiarazioni stesse (art. 75 del DPR 445 del 2000).

La dichiarazione deve essere sottoscritta digitalmente dal dichiarante o, in assenza di firma digitale, trasmessa unitamente alla fotocopia di un documento di identità in corso di validità.

Data _____ Firma _____

NOMINA DEL RAPPRESENTANTE (eventuale)

Dichiara inoltre di voler nominare come proprio rappresentante, ai sensi degli artt. 8 e 93 del T.U.L.P.S., approvato con R.D. n. 773/1931, il sig./la sig.ra:


Cognome _____ nome _____

(sezione ripetibile in caso di ulteriori rappresentanti)

nel caso di nomina del rappresentante allegare la **DICHIARAZIONE SUL POSSESSO DEI REQUISITI DA PARTE DEL RAPPRESENTANTE**

ALLEGATI ALLA ISTANZA

- Planimetria dettagliata in scala 1:1.000 contenente i riferimenti stradali necessari del tracciato di posa con evidenziati i seguenti elementi:
 - tracciato di posa indicante eventuali tratte di concomitanze con altri enti/gestori;
 - manufatti previsti lungo l'impianto con apposita simbologia;
 - particolari "tipo" delle tubazioni utilizzate e dei manufatti;
 - sezioni trasversali in scala, complete delle quote relative al posizionamento nel sottosuolo




dei cavidotti; <ul style="list-style-type: none"> • sezioni relative agli attraversamenti stradali, complete delle quote relative al posizionamento nel sottosuolo dei cavidotti; • vie interessate, lunghezza dell'impianto e tecnica di posa;

ALTRI ALLEGATI (attestazioni relative al versamento di oneri, diritti etc. e dell'imposta di bollo)		
Allegato	Denominazione	Casi in cui è previsto
<input type="checkbox"/>	Attestazione del versamento di oneri, di diritti, ecc.	Nella misura e con le modalità indicate sul sito dell'Amministrazione competente
<input type="checkbox"/>	- Attestazione del versamento dell'imposta di bollo: estremi del codice identificativo della marca da bollo, che deve essere annullata e conservata dall'interessato; ovvero - Assolvimento dell'imposta di bollo con le altre modalità previste, anche virtuale o tramite @bollo	Obbligatoria in caso di presentazione di un'istanza contestuale alla SCIA (SCIA condizionata)

Si avvisa che, in mancanza di anche solo uno dei documenti da allegare elencati nel Modello, l'istanza risulterà incompleta e quindi non istruibile

NOTA INFORMATIVA AI FINI DELLA COMPILAZIONE
<ul style="list-style-type: none"> • L'Allegato 12-bis, Modello H si applica unicamente per istanze relative alle aree urbane • L'istanza deve essere presentata qualora il dispiegamento dell'impianto presupponga la realizzazione di opere civili, l'effettuazione di scavi e comunque l'occupazione di suolo pubblico • L'istanza deve essere inviata all'Ente locale ovvero alla figura soggettiva pubblica proprietaria delle aree. • Qualora l'installazione della infrastruttura di comunicazione interessi aree di proprietà di più enti pubblici o privati, l'istanza di autorizzazione deve essere presentata al comune di maggiore dimensione demografica tramite portale telematico. In mancanza di esso deve essere inviata tramite posta certificata. • Il richiedente deve comunque dare notizia della presentazione dell'istanza a tutte le amministrazioni o gli enti coinvolti nel procedimento.
QUADRO RIEPILOGATIVO DOCUMENTAZIONE
<ul style="list-style-type: none"> • Planimetria dettagliata in scala 1:1000 contenente tutti i riferimenti stradali necessari alla individuazione del tracciato di posa comprensivo di tutti gli elementi richiesti laddove previsti. • Attestazione del versamento di oneri, diritti, laddove previsti. • Attestazione del versamento dell'imposta di bollo: estremi del codice identificativo della marca da bollo, che deve essere annullata e conservata dall'interessato ovvero assolvimento dell'imposta di bollo con le altre modalità previste, inclusa la virtuale, laddove previsto • L'istanza deve essere sottoscritta digitalmente dal dichiarante o, in assenza di firma digitale, trasmessa unitamente alla copia di un documento di identità in corso di validità.



INFORMATIVA SUL TRATTAMENTO DEI DATI PERSONALI (Art. 13 del Reg. UE n. 2016/679 del 27 aprile 2016)²
(da compilarsi a cura del Suap/Ufficio Comunale)

Il Reg. UE n. 2016/679 del 27 aprile 2016 stabilisce norme relative alla protezione delle persone fisiche con riguardo al trattamento dei dati personali. Pertanto, come previsto dall'art.13 del Regolamento, si forniscono le seguenti informazioni:

Titolare del Trattamento: Comune di _____

(nella figura dell'organo individuato quale titolare)

Indirizzo _____

Indirizzo mail/PEC _____

Finalità del trattamento. Il trattamento dei dati è necessario per l'esecuzione di un compito di interesse pubblico o connesso all'esercizio di pubblici poteri di cui è investito il titolare del trattamento.³ Pertanto i dati personali saranno utilizzati dal titolare del trattamento nell'ambito del procedimento per il quale la dichiarazione viene resa.

Modalità del trattamento. I dati saranno trattati da persone autorizzate, con strumenti cartacei e informatici.

Destinatari dei dati. I dati potranno essere comunicati a terzi nei casi previsti dalla Legge 7 agosto 1990, n. 241 (Nuove norme in materia di procedimento amministrativo e di diritto di accesso ai documenti amministrativi), ove applicabile, e in caso di controlli sulla veridicità delle dichiarazioni (art.71 del D.P.R. 28 dicembre 2000 n.445 (Testo unico delle disposizioni legislative e regolamentari in materia di documentazione amministrativa).

Responsabile del trattamento ⁴ _____

Diritti. L'interessato può in ogni momento esercitare i diritti di accesso e di rettifica dei dati personali nonché ha il diritto di presentare reclamo al Garante per la protezione dei dati personali. Ha inoltre il diritto alla cancellazione dei dati e alla limitazione al loro trattamento nei casi previsti dal regolamento.

Per esercitare tali diritti tutte le richieste devono essere rivolte al Comune di _____

indirizzo mail _____

Il responsabile della protezione dei dati è contattabile all'indirizzo mail _____

Periodo di conservazione dei dati. I dati personali saranno conservati per un periodo non superiore a quello necessario per il perseguimento delle finalità sopra menzionate o comunque non superiore a quello imposto dalla legge per la conservazione dell'atto o del documento che li contiene.

Il/la sottoscritto/a dichiara di aver letto l'informativa sul trattamento dei dati personali.


Data _____

Firma _____

² Nel caso di piattaforme telematiche l'informativa sul trattamento dei dati personali può essere resa disponibile tramite apposito link (da indicare) o pop up o altra soluzione telematica.

³ Le finalità del trattamento possono essere ulteriormente specificate in relazione ai settori di intervento.

⁴ Indicazione eventuale



indirizzo _____ n. _____ C.A.P. | | | | |

PEC / posta elettronica _____

telefono fisso / cellulare _____

in qualità di

procuratore/delegato agenzia per le imprese - denominazione _____

DATI DELLA ATTIVITÀ DI INTERVENTO

AUTORIZZAZIONE

MODELLO DI ISTANZA DI AUTORIZZAZIONE

Il/La sottoscritto/a legittimamente

CHIEDE


il rilascio della autorizzazione alla installazione dell'impianto di seguito descritto

DESCRIZIONE DELL'IMPIANTO

Si descriva sinteticamente, ma in modo esauriente, il posizionamento degli impianti, la loro collocazione e la loro accessibilità da parte del personale incaricato. Nella descrizione dell'impianto dovrà essere riportato l'indirizzo del sito completo di comune, via e numero civico, in alternativa può essere fornito il foglio mappale con coordinate UTM della dislocazione dell'impianto. Nella descrizione del nuovo impianto va anche specificato se questo utilizza un sistema di antenne già in esercizio per altre emittenti. Qualora si trattasse di modifica delle caratteristiche di un impianto già in opera, si inserisca unicamente il codice dell'impianto.

Si descriva sinteticamente ma in modo esauriente il tracciato di posa dell'impianto con l'elenco delle strade interessate, in particolare:

- dovranno essere indicate le caratteristiche salienti dell'impianto con riferimento alle sedi di posa, ai materiali previsti per la costruzione e alla tecnica di installazione utilizzata;
- dovranno essere indicati i tempi previsti per la realizzazione dell'impianto;
- dovranno essere evidenziate eventuali situazioni di interesse comune ad altri enti/gestori sul medesimo tracciato note al momento della presentazione della presente istanza;
- dovranno essere evidenziate tratte di infrastruttura esistente di proprietà/gestione dell'Ente a cui è indirizzata la richiesta per valutarne il possibile utilizzo.



DICHIARAZIONI SUL POSSESSO DEI REQUISITI

Il/la sottoscritto/a, consapevole delle sanzioni penali previste dalla legge per le false dichiarazioni e attestazioni (art. 76 del D.P.R. 28 dicembre 2000 n. 445 e Codice Penale), sotto la propria responsabilità, dichiara:

- **di aver comunicato il progetto in formato elettronico;**
- di non trovarsi nelle condizioni previste dalla legge di cui agli artt. 11, 92 e 131 del Regio Decreto 18 giugno 1931, n. 773 (T.U.L.P.S. Testo unico delle Leggi di Pubblica Sicurezza);
- che non sussistono nei propri confronti le cause di divieto, di decadenza o di sospensione previste dalla legge (art. 67 del D.Lgs. 06/09/2011, n. 159, "Effetti delle misure di prevenzione previste dal Codice delle leggi antimafia e delle misure di prevenzione, nonché nuove disposizioni in materia di documentazione antimafia").

ALTRE DICHIARAZIONI

Il/la sottoscritto/a dichiara, inoltre:

- di impegnarsi a comunicare ogni variazione relativa a stati, fatti, condizioni e titolarità rispetto a quanto dichiarato.

Attenzione: qualora dai controlli successivi il contenuto delle dichiarazioni risulti non corrispondente al vero, oltre alle sanzioni penali, è prevista la decadenza dai benefici ottenuti sulla base delle dichiarazioni stesse (art. 75 del DPR 445 del 2000).

La dichiarazione deve essere sottoscritta digitalmente dal dichiarante o, in assenza di firma digitale, trasmessa unitamente alla fotocopia di un documento di identità in corso di validità.

Data _____ Firma _____


NOMINA DEL RAPPRESENTANTE (eventuale)

Dichiara inoltre di voler nominare come proprio rappresentante, ai sensi degli artt. 8 e 93 del T.U.L.P.S., approvato con R.D. n. 773/1931, il sig./la sig.ra:

Cognome _____ nome _____

(sezione ripetibile in caso di ulteriori rappresentanti)

nel caso di nomina del rappresentante allegare la **DICHIARAZIONE SUL POSSESSO DEI REQUISITI DA PARTE DEL RAPPRESENTANTE**



ALLEGATI ALLA ISTANZA
<ul style="list-style-type: none"> • Stralcio planimetrico in scala non superiore a 1:25.000 con indicazione del tracciato di posa dell'impianto e la lunghezza dello stesso; • planimetria dettagliata in scala 1:2.000 o 1:1.000 contenente i riferimenti stradali necessari all'individuazione del tracciato di posa con evidenziati i seguenti elementi: <ul style="list-style-type: none"> • tracciato di posa indicante eventuali tratte di concomitanze con altri enti/gestori; • manufatti previsti lungo l'impianto; • sezioni trasversali in scala, complete delle quote relative al posizionamento nel sottosuolo dei cavidotti; • strade interessate, lunghezza dell'impianto e tecnica di posa.

ALTRI ALLEGATI (attestazioni relative al versamento di oneri, diritti etc. e dell'imposta di bollo)		
Allegato	Denominazione	Casi in cui è previsto
<input type="checkbox"/>	Attestazione del versamento di oneri, di diritti, ecc.	Nella misura e con le modalità indicate sul sito dell'Amministrazione competente
<input type="checkbox"/>	- Attestazione del versamento dell'imposta di bollo: estremi del codice identificativo della marca da bollo, che deve essere annullata e conservata dall'interessato; ovvero - Assolvimento dell'imposta di bollo con le altre modalità previste, anche virtuale o tramite @bollo	Obbligatoria in caso di presentazione di un'istanza contestuale alla SCIA (SCIA condizionata)

Si avvisa che, in mancanza di anche solo uno dei documenti da allegare elencati nel Modello, l'istanza risulterà incompleta e quindi non istruibile

NOTA INFORMATIVA AI FINI DELLA COMPILAZIONE
<ul style="list-style-type: none"> • L'Allegato 12-bis, Modello I si applica unicamente per istanze relative alle aree extraurbane • L'istanza deve essere presentata qualora il dispiegamento dell'impianto presupponga la realizzazione di opere civili, l'effettuazione di scavi e comunque l'occupazione di suolo pubblico • L'istanza deve essere inviata all'Ente locale ovvero alla figura soggettiva pubblica proprietaria delle aree. • Qualora l'installazione della infrastruttura di comunicazione interessi aree di proprietà di più enti pubblici o privati, l'istanza di autorizzazione deve essere presentata al comune di maggiore dimensione demografica tramite portale telematico. In mancanza di esso deve essere inviata tramite posta certificata. • Il richiedente deve comunque dare notizia della presentazione dell'istanza a tutte le amministrazioni o gli enti coinvolti nel procedimento.
QUADRO RIEPILOGATIVO DOCUMENTAZIONE
<ul style="list-style-type: none"> • Stralcio planimetrico in scala non superiore a 1:25.000 con indicazione del tracciato di posa dell'impianto e la lunghezza dello stesso.



- Planimetria dettagliata in scala 1:2000 o 1:1000 contenente tutti i riferimenti stradali necessari alla individuazione del tracciato di posa comprensivo di tutti gli elementi richiesti laddove previsti.
- Attestazione del versamento di oneri, diritti, laddove previsti.
- Attestazione del versamento dell'imposta di bollo: estremi del codice identificativo della marca da bollo, che deve essere annullata e conservata dall'interessato ovvero assolvimento dell'imposta di bollo con le altre modalità previste, inclusa la virtuale, laddove previsto
- L'istanza deve essere sottoscritta digitalmente dal dichiarante o, in assenza di firma digitale, trasmessa unitamente alla copia di un documento di identità in corso di validità.



INFORMATIVA SUL TRATTAMENTO DEI DATI PERSONALI (Art. 13 del Reg. UE n. 2016/679 del 27 aprile 2016)²
(da compilarsi a cura del Suap/Ufficio Comunale/Arpa)

Il Reg. UE n. 2016/679 del 27 aprile 2016 stabilisce norme relative alla protezione delle persone fisiche con riguardo al trattamento dei dati personali. Pertanto, come previsto dall'art.13 del Regolamento, si forniscono le seguenti informazioni:

Titolare del Trattamento: Comune di _____

(nella figura dell'organo individuato quale titolare)

Indirizzo _____

Indirizzo mail/PEC _____

Finalità del trattamento. Il trattamento dei dati è necessario per l'esecuzione di un compito di interesse pubblico o connesso all'esercizio di pubblici poteri di cui è investito il titolare del trattamento.³ Pertanto i dati personali saranno utilizzati dal titolare del trattamento nell'ambito del procedimento per il quale la dichiarazione viene resa.

Modalità del trattamento. I dati saranno trattati da persone autorizzate, con strumenti cartacei e informatici.

Destinatari dei dati. I dati potranno essere comunicati a terzi nei casi previsti dalla Legge 7 agosto 1990, n. 241 (Nuove norme in materia di procedimento amministrativo e di diritto di accesso ai documenti amministrativi), ove applicabile, e in caso di controlli sulla veridicità delle dichiarazioni (art.71 del D.P.R. 28 dicembre 2000 n.445 (Testo unico delle disposizioni legislative e regolamentari in materia di documentazione amministrativa).

Responsabile del trattamento ⁴ _____

Diritti. L'interessato può in ogni momento esercitare i diritti di accesso e di rettifica dei dati personali nonché ha il diritto di presentare reclamo al Garante per la protezione dei dati personali. Ha inoltre il diritto alla cancellazione dei dati e alla limitazione al loro trattamento nei casi previsti dal regolamento.

Per esercitare tali diritti tutte le richieste devono essere rivolte al Comune di _____

indirizzo mail _____

Il responsabile della protezione dei dati è contattabile all'indirizzo mail _____

Periodo di conservazione dei dati. I dati personali saranno conservati per un periodo non superiore a quello necessario per il perseguimento delle finalità sopra menzionate o comunque non superiore a quello imposto dalla legge per la conservazione dell'atto o del documento che li contiene.

Il/la sottoscritto/a dichiara di aver letto l'informativa sul trattamento dei dati personali.

Data _____

Firma _____

² Nel caso di piattaforme telematiche l'informativa sul trattamento dei dati personali può essere resa disponibile tramite apposito link (da indicare) o pop up o altra soluzione telematica.

³ Le finalità del trattamento possono essere ulteriormente specificate in relazione ai settori di intervento.

⁴ Indicazione eventuale

