

Estate 2024



MINISTERO
DELL'INTERNO



VIABILITÀITALIA

Centro





A/1 Milano - Napoli tratto Milano - Bologna



Percorso alternativo

**Vigilanza
Polizia Stradale**



Uscita: A1 Innesto A15

Entrata: Firenze Nord 266 Km

A15 - innesto A12 - Bretella A12/A11- A11 innesto A1



Percorso alternativo

**Vigilanza
Polizia Stradale**



Uscita: A1 Innesto A15

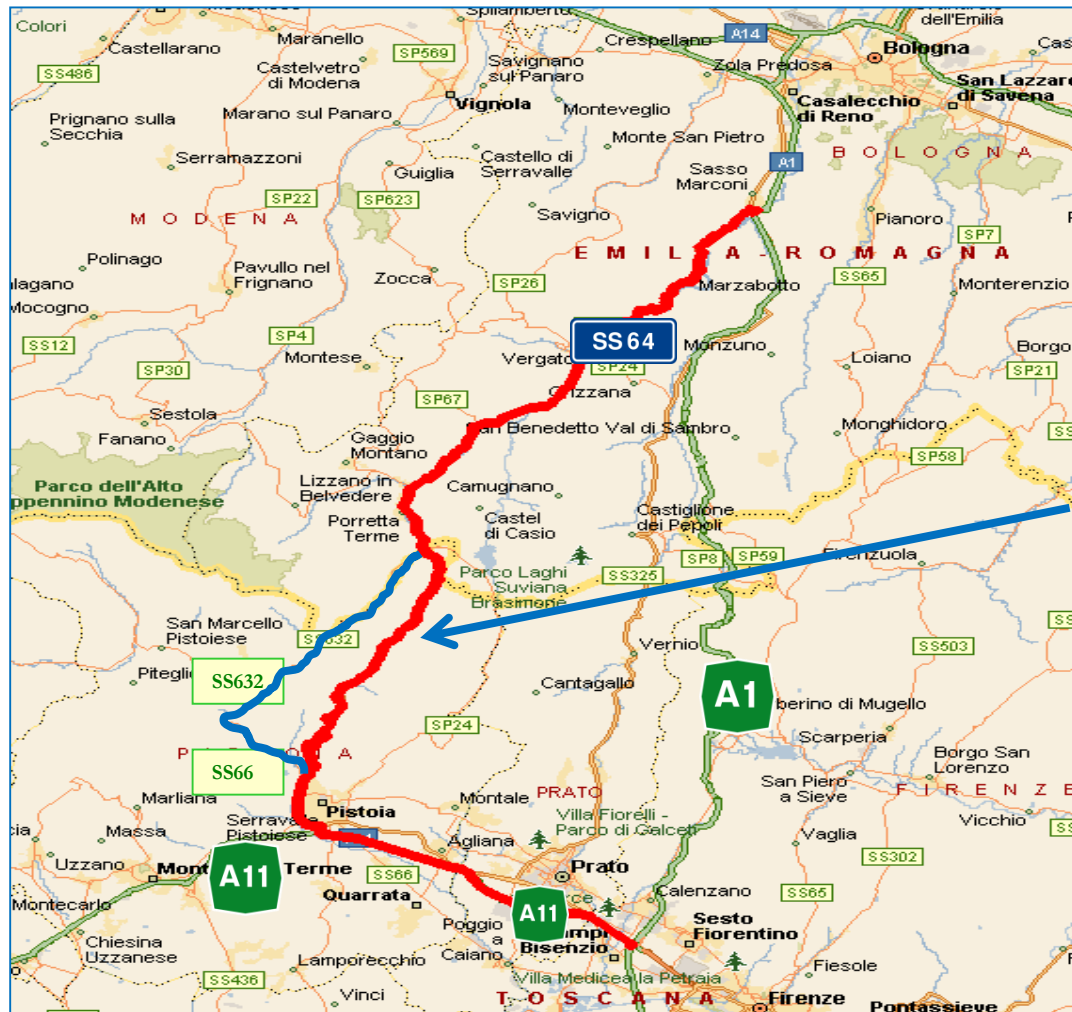
Entrata: Firenze Scandicci 306 Km

A15 - A12 - uscita casello Pisa Centro - "SGC FI-PI-LI" - Pontedera - Empoli - Scandicci - innesto A1



A/1 Milano - Napoli

tratto Bologna - Firenze



Percorso alternativo

Uscita: **Sasso Marconi**

Entrata: **Firenze Nord** 116 Km

SS64 **"Porrettana"** - Marzabotto - Vergato - Porretta Terme - Ponte della Venturina - Capostrada - Pistoia - A11 - Campi Bisenzio Innesco A1.

Vige il senso unico alternato dal km. 12+125 al km. 12+425 con divieto di transito mezzi pesanti con massa superiore a 44 t.

Vige il senso unico alternato dal km 30+180 al Km. 30+460 loc. Pavana nel Comune di Sambuca Pistoiese.



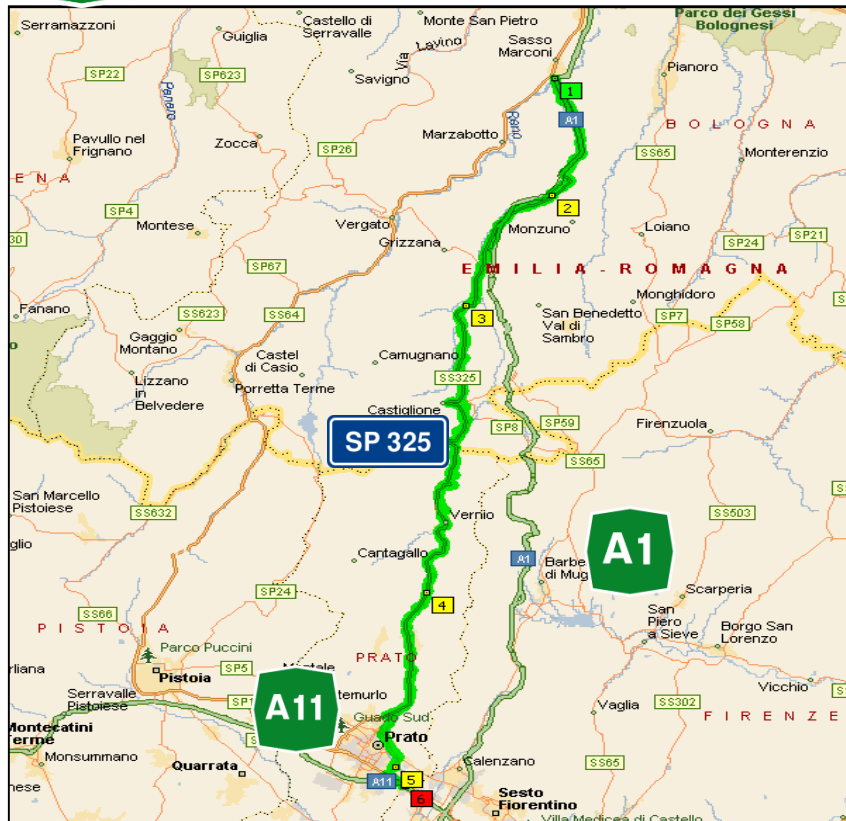
**Vigilanza a cura
Polizia Stradale
Arma dei Carabinieri**





A/1 Milano - Napoli

tratto Bologna - Firenze



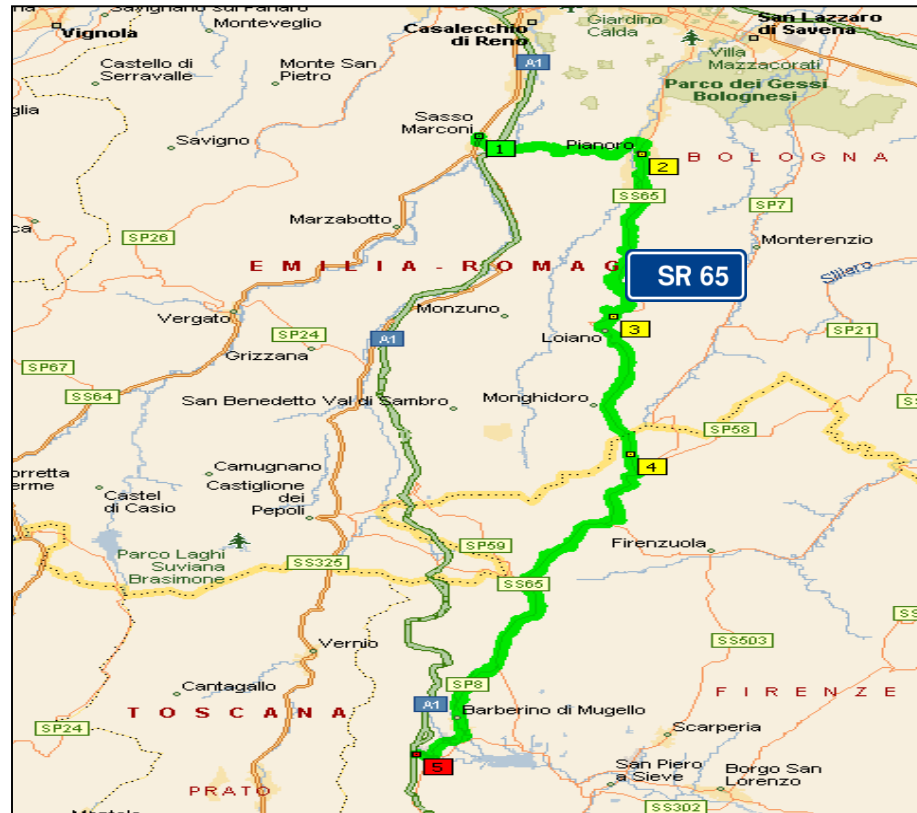
Percorso alternativo

Uscita: Sasso Marconi

Entrata: Firenze Nord 86 Km

SP 325 "di Val di Setta e Val di Bisenzio" - Vernio Vaiano - Prato - A11- Inneso A1

Vigilanza
Polizia Stradale



Percorso alternativo

Uscita: Sasso Marconi

Entrata: Barberino del Mugello 75 Km

SS 64 "Porrettana" - SP "delle Ganzole" - SR65 "della Futa" - SP8 - Barberino del Mugello

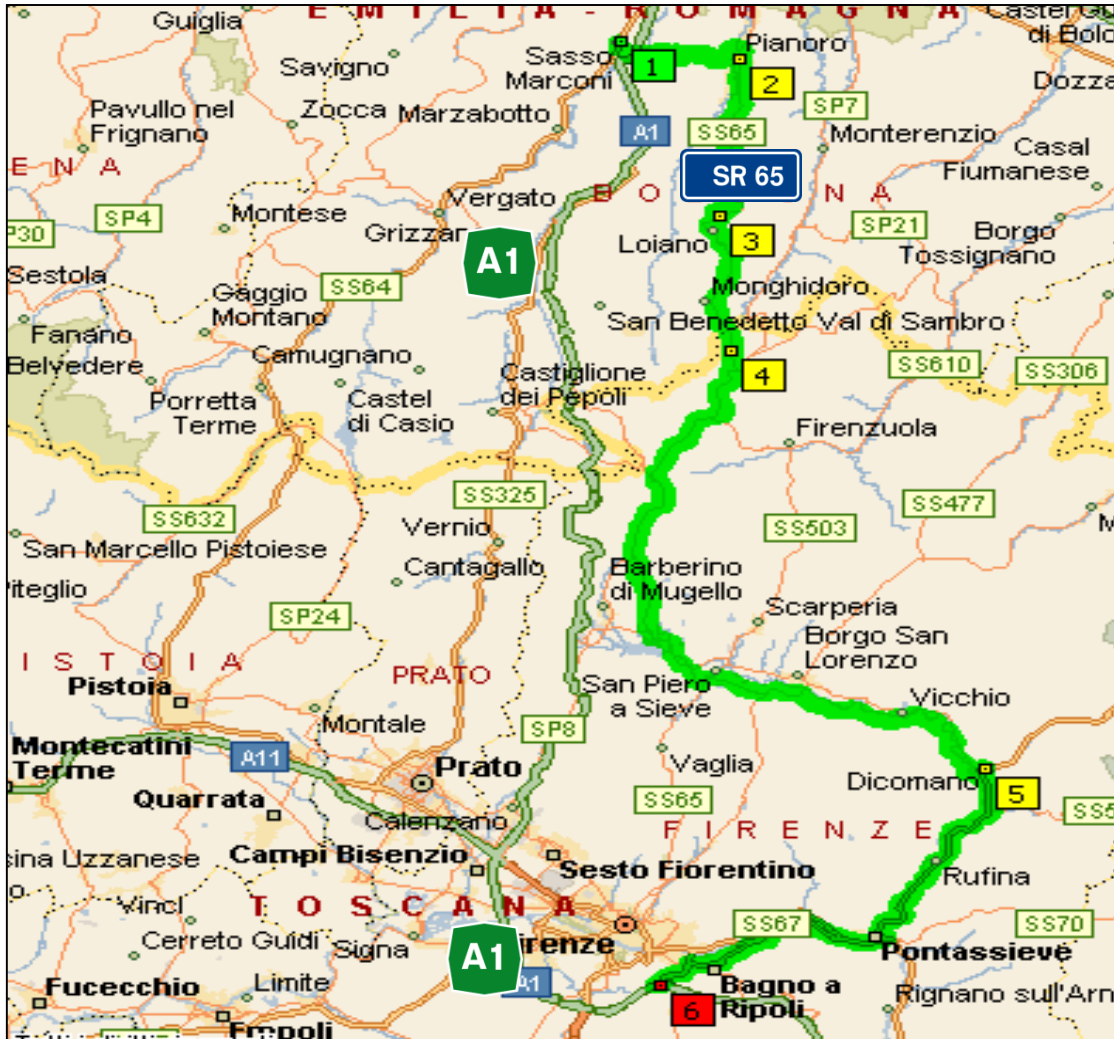
Vigilanza
Polizia Stradale





A/1 Milano - Napoli

tratto **Bologna - Firenze Sud**



Percorso alternativo

Vigilanza
Polizia Stradale



Uscita: **Sasso Marconi**

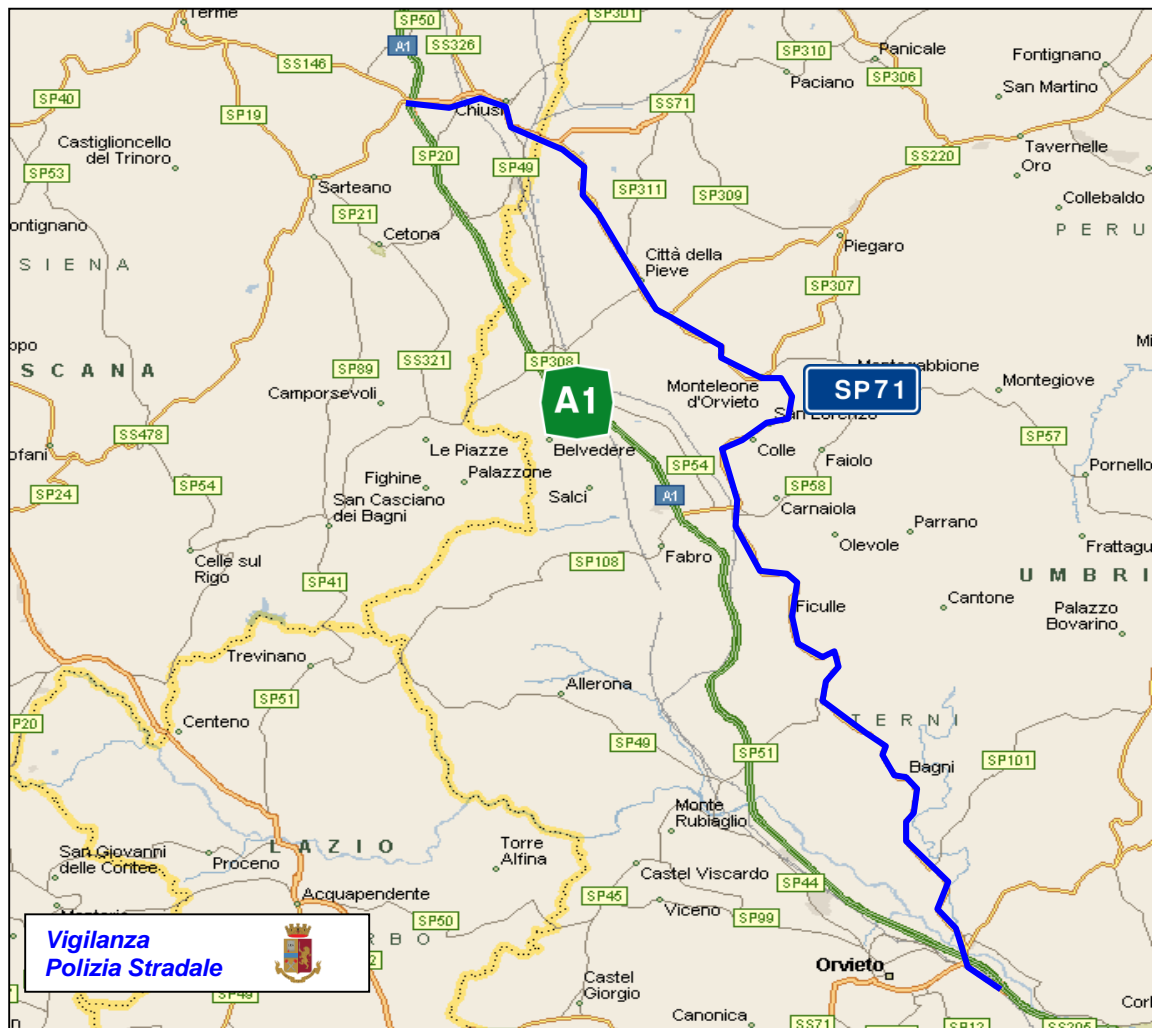
Entrata: **Firenze Sud** 137 Km

SS 64 "Porrettana" - SP "delle Ganzole" - SR65 "della Futa" - San Pietro a Sieve Dicomano - SS67 "Tosco-Romagnola" - Pontassieve - Firenze"



A/1 Milano - Napoli

tratto Firenze - Roma



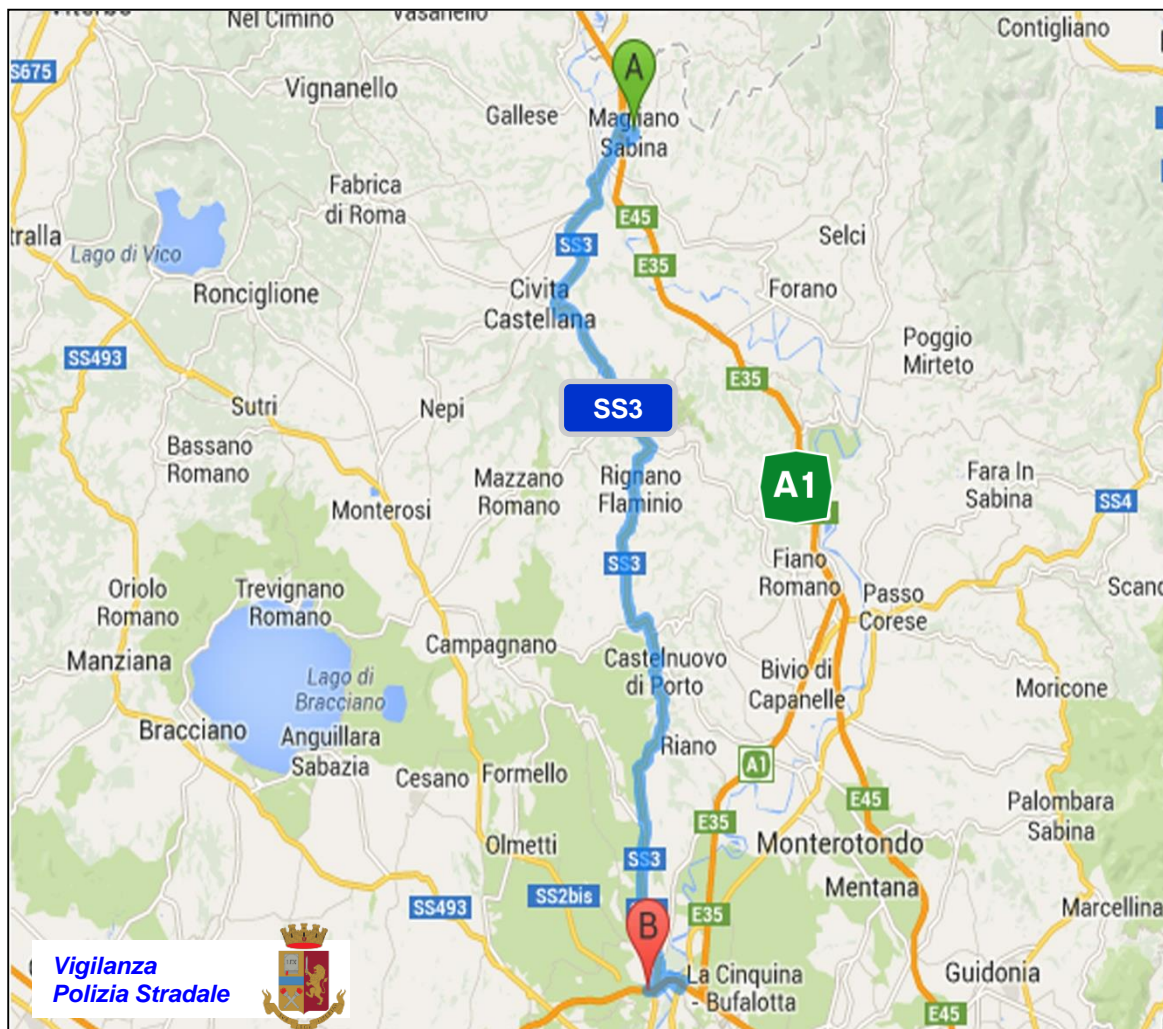
Percorso alternativo
Uscita: Chiusi
Entrata: Orvieto **51 Km**
SP146 - Chiusi - SP71 - Città della Pieve - Ficulles - Bagni - Orvieto

**Vigilanza
Polizia Stradale**



A/1 Milano - Napoli

tratto Magliano Sabina – Roma Nord



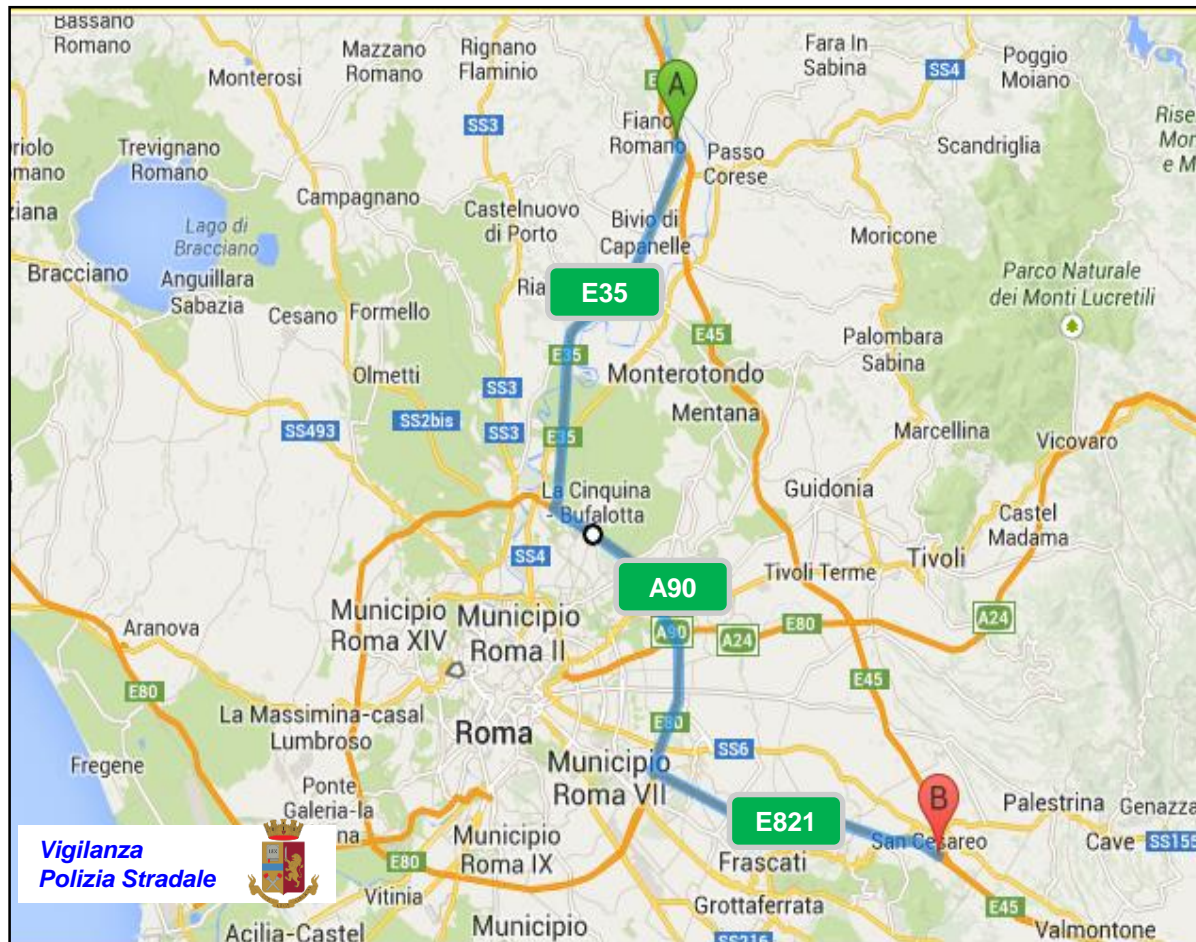
Percorso alternativo
Uscita: Magliano Sabina
Entrata: 6 "Flaminia" - A90 "Grande Raccordo Anulare" 60 Km
SS3 Flaminia – A90 G.R.A.



A1

A/1 Milano - Napoli

tratto *Diramazione 18 Roma Nord – Diramazione 19 Roma Sud*
(BRETTELLA A1)



Percorso alternativo

Uscita: Roma nord

**Entrata: Allacciamento
diramazione Roma sud**

60 Km

*A1 Diramazione 18 Roma nord - A90 G.R.A. –
A1 Diramazione 19 Roma Sud.*



A/1 Milano - Napoli

tratto Roma - Frosinone



Percorso Alternativo

Uscita: **18 "Casilina"** - **A90 "Grande Raccordo Anulare"**

Entrata: **Anagni - Fiuggi Terme** 51 Km

Vigilanza
Arma dei Carabinieri



SR6 "Casilina" - Valmontone - Colleferro - SP 17 - A1 Anagni



A/14 Bologna - Taranto

tratto **Cattolica - Ancona Nord**





A/14 **Bologna - Taranto**

tratto **Ancona Nord - San Benedetto del Tronto**

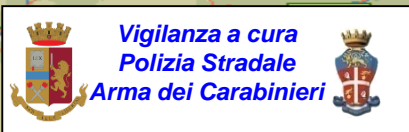


Percorso alternativo

Uscita: **Ancona Nord**

Entrata: **San Benedetto del Tronto**
95 Km

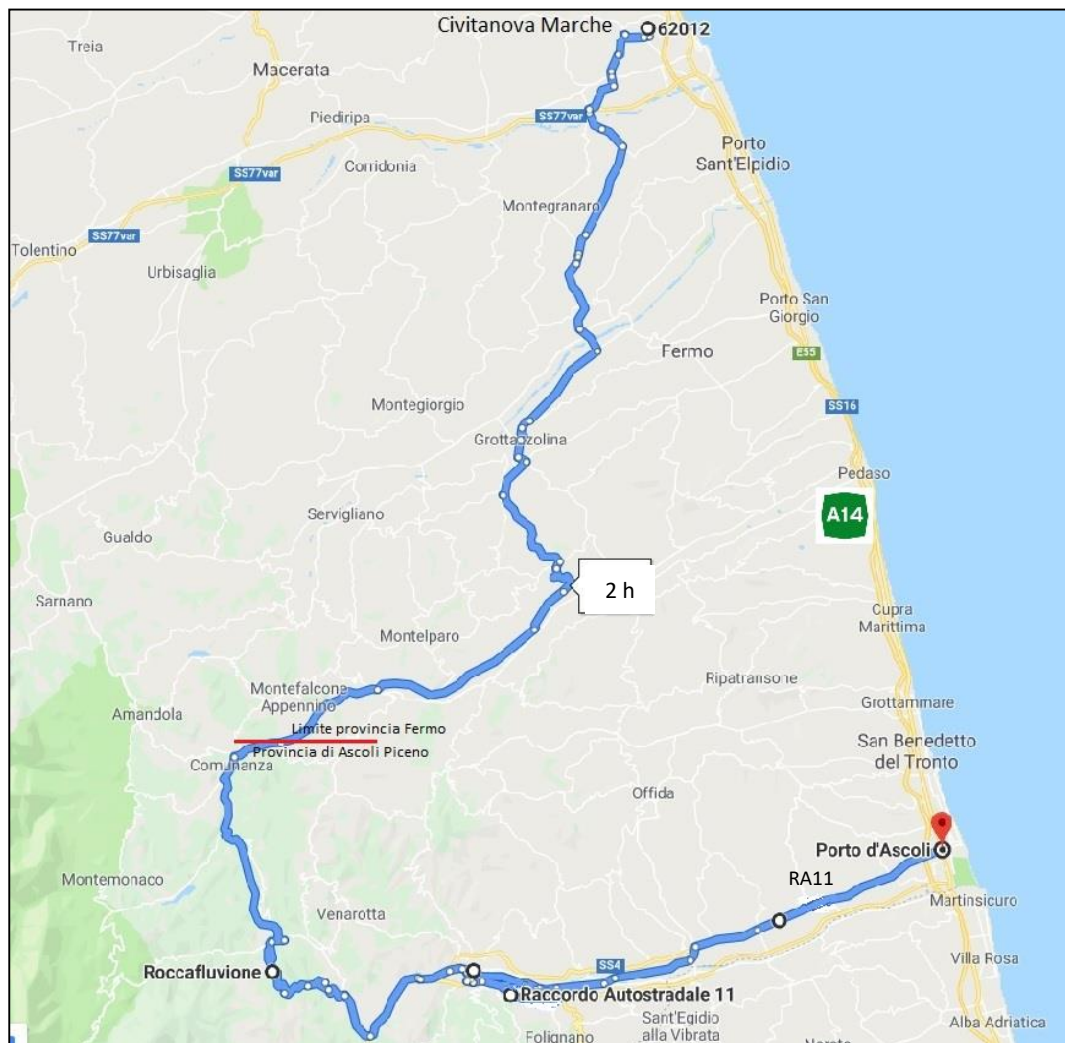
SS 16 " **Adriatica** " - Porto Recanati -Civitanova
Marche - Porto S.Elpidio - Porto San Giorgio -
Pedaso - San Benedetto del Tronto





A/14 Bologna - Taranto

tratto Civitanova Marche - San Benedetto del Tronto

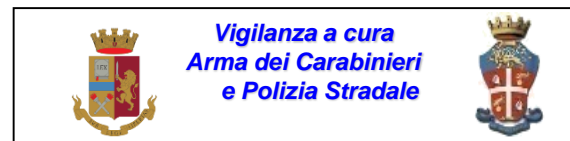


**Percorso alternativo
aggiornato 26/07/2019**

Uscita: Civitanova Marche

**Entrata: San Benedetto del Tronto
125 Km**

SS 77- Uscita Montecosaro - SP 8 Brancadoro - SP219
fino a Grottazzolina - SS210 (ex SP239) fino a
Amandola poi sulla SP 237 Comunanza, SS 4 - RA 11-
A14 Porto D'Ascoli (San Benedetto del Tronto)





A/14 **Bologna - Taranto**

tratto **S.Benedetto del Tronto – Termoli (Cb) e**

Centro



viceversa

percorso consigliato al traffico leggero

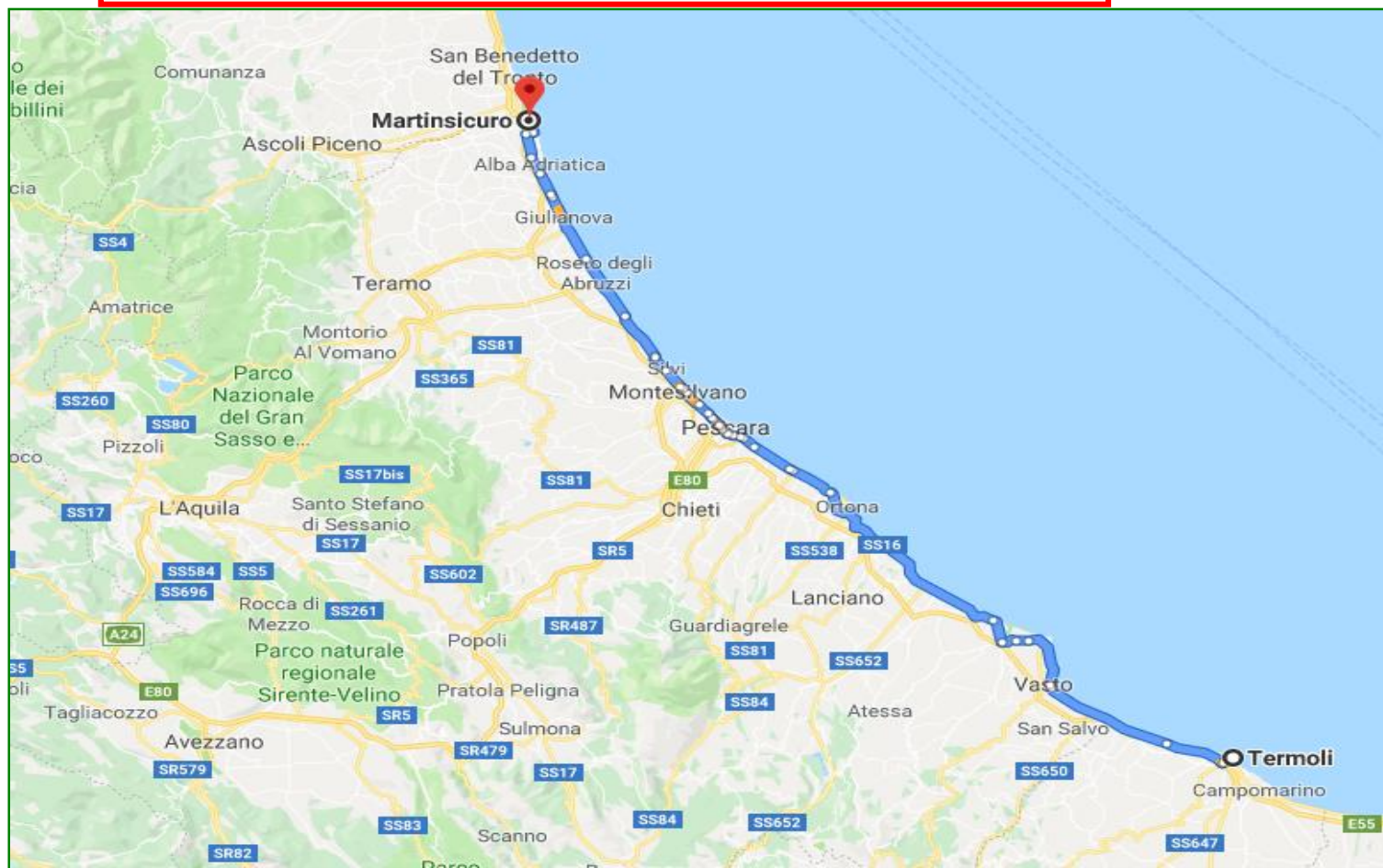
Percorso alternativo

Uscita: S.Benedetto T. Entrata: Termoli

SS. 16 “**Adriatica**” - Silvi – Montesilvano – SS.714 Variante Pescara – SS. 16 – Termoli



**Vigilanza a cura
Polizia Stradale
Arma dei Carabinieri**





A/24 Roma - Teramo

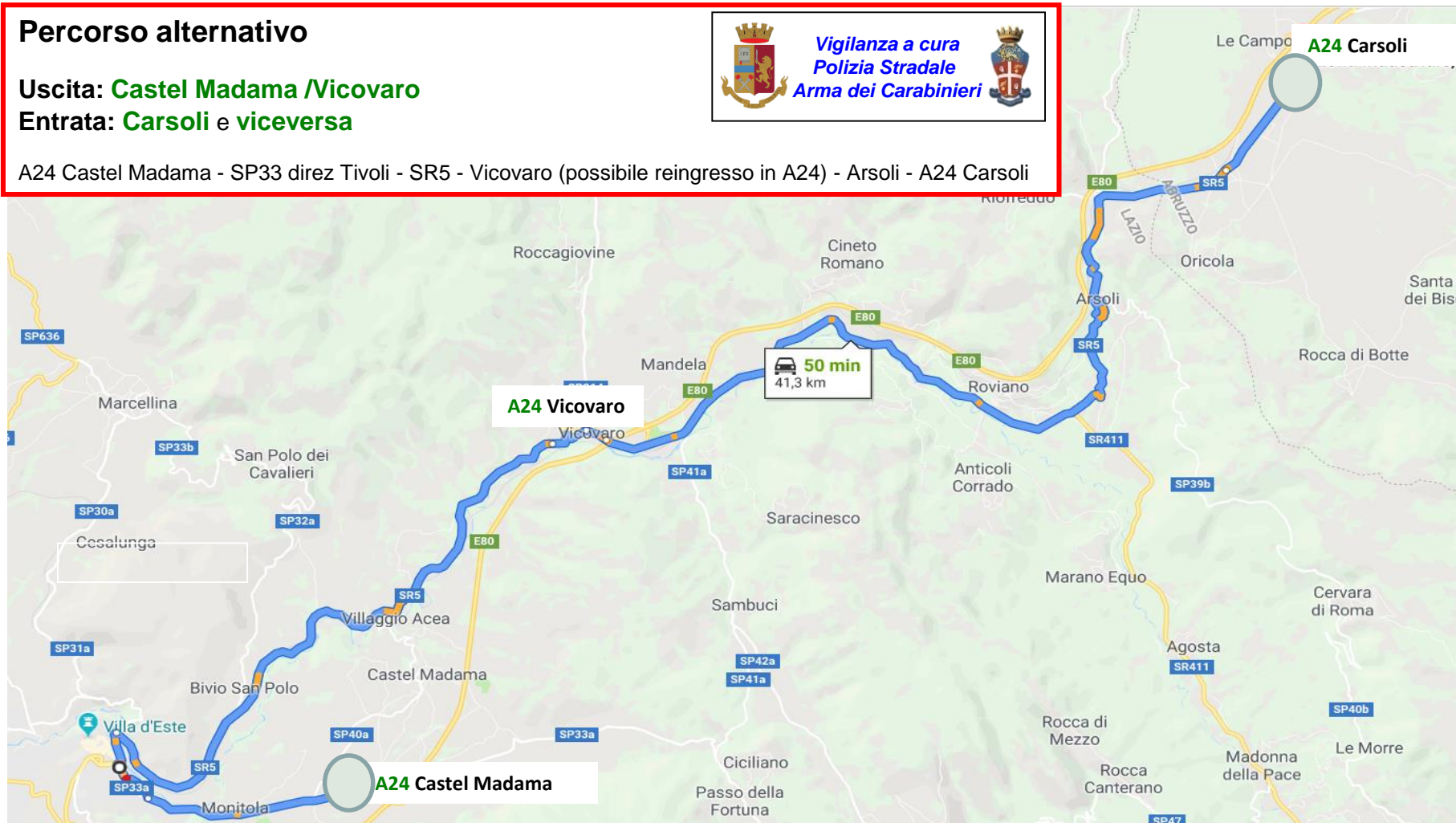
tratto Castel Madama – Carsoli e viceversa

Percorso alternativo

Uscita: Castel Madama /Vicovaro

Entrata: Carsoli e viceversa

A24 Castel Madama - SP33 direz Tivoli - SR5 - Vicovaro (possibile reingresso in A24) - Arsoli - A24 Carsoli





A/24 Roma – Teramo

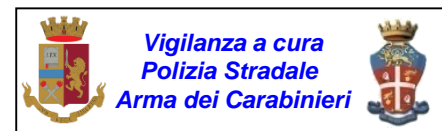


A/25 Torano - Pescara

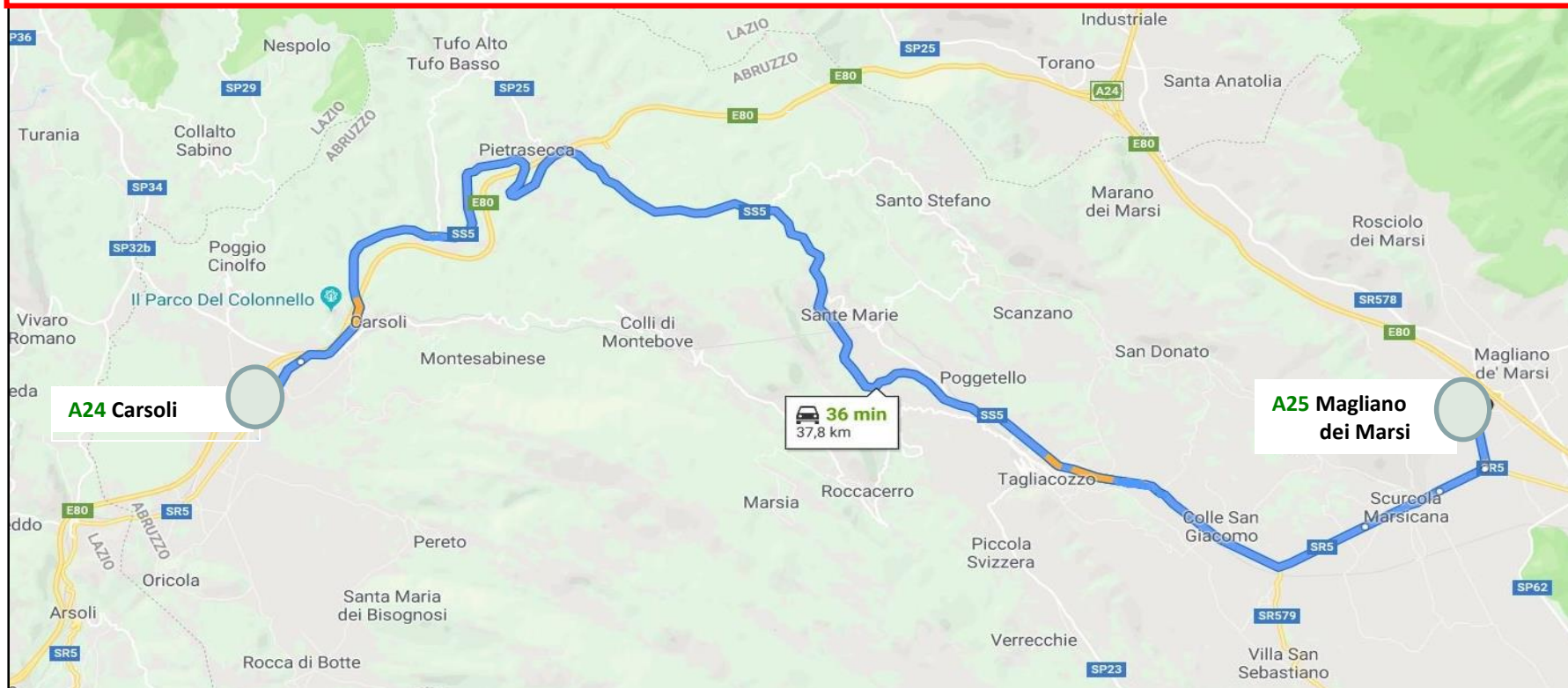
tratto **Carsoli – Magliano dei Marsi e viceversa**

Percorso alternativo

Uscita: **Carsoli** Entrata: **Magliano dei Marsi** e viceversa



Carsoli - SS5 direz Tagliacozzo – Scurcola Marsicana – A25 Magliano dei Marsi direz Pescara/ Roma/Teramo.





A/24 Roma - Teramo

tratto Valle del Salto – L'Aquila ovest e viceversa



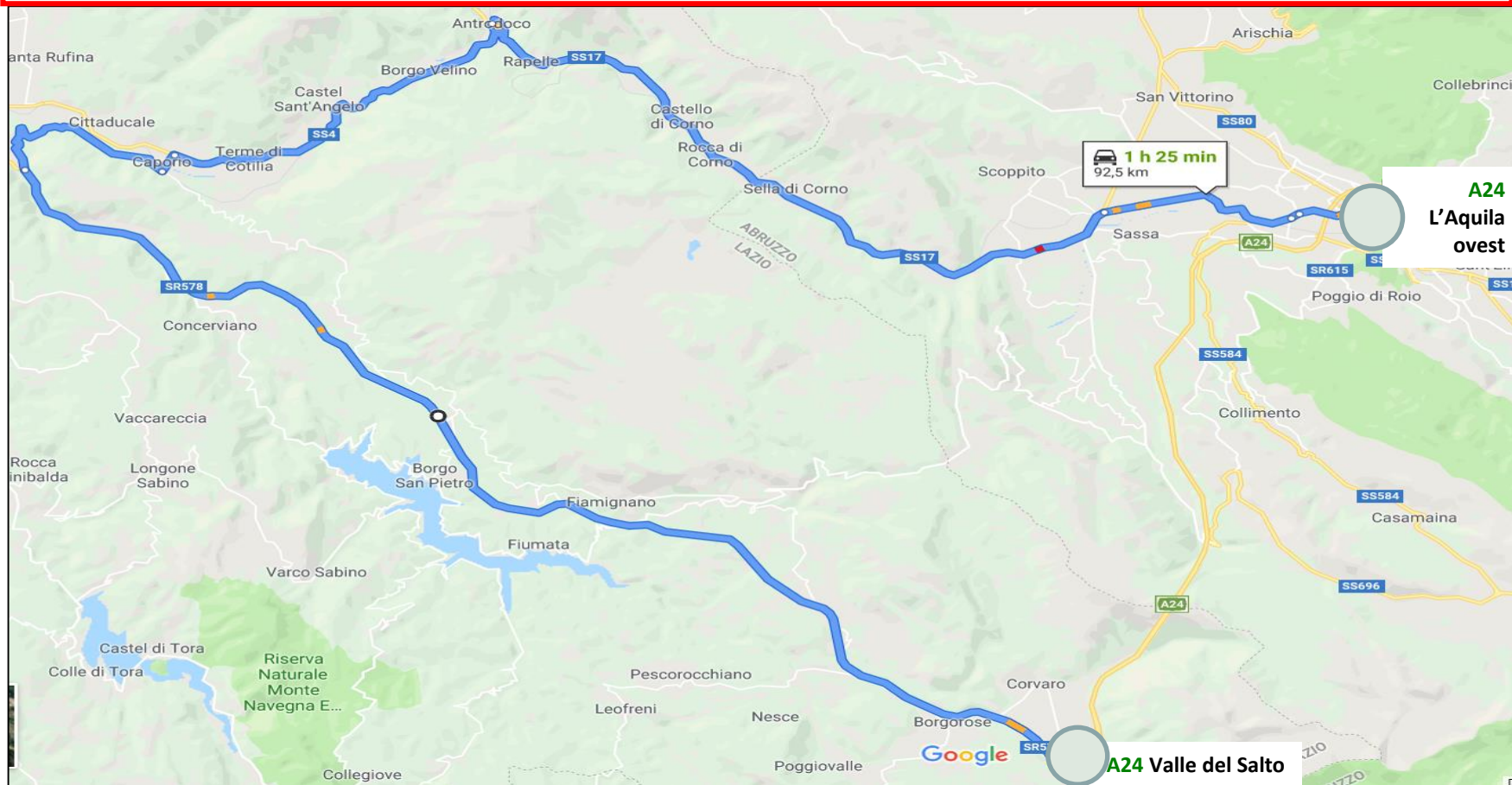
Percorso alternativo

Uscita: Valle del Salto Entrata: L'Aquila ovest e viceversa

A24 Valle del Salto - SR 578 direz Rieti - SS4 direz. Antrodoco - Antrodoco - SS17 direz L'Aquila – Sella di Corno – A24 L'Aquila ovest



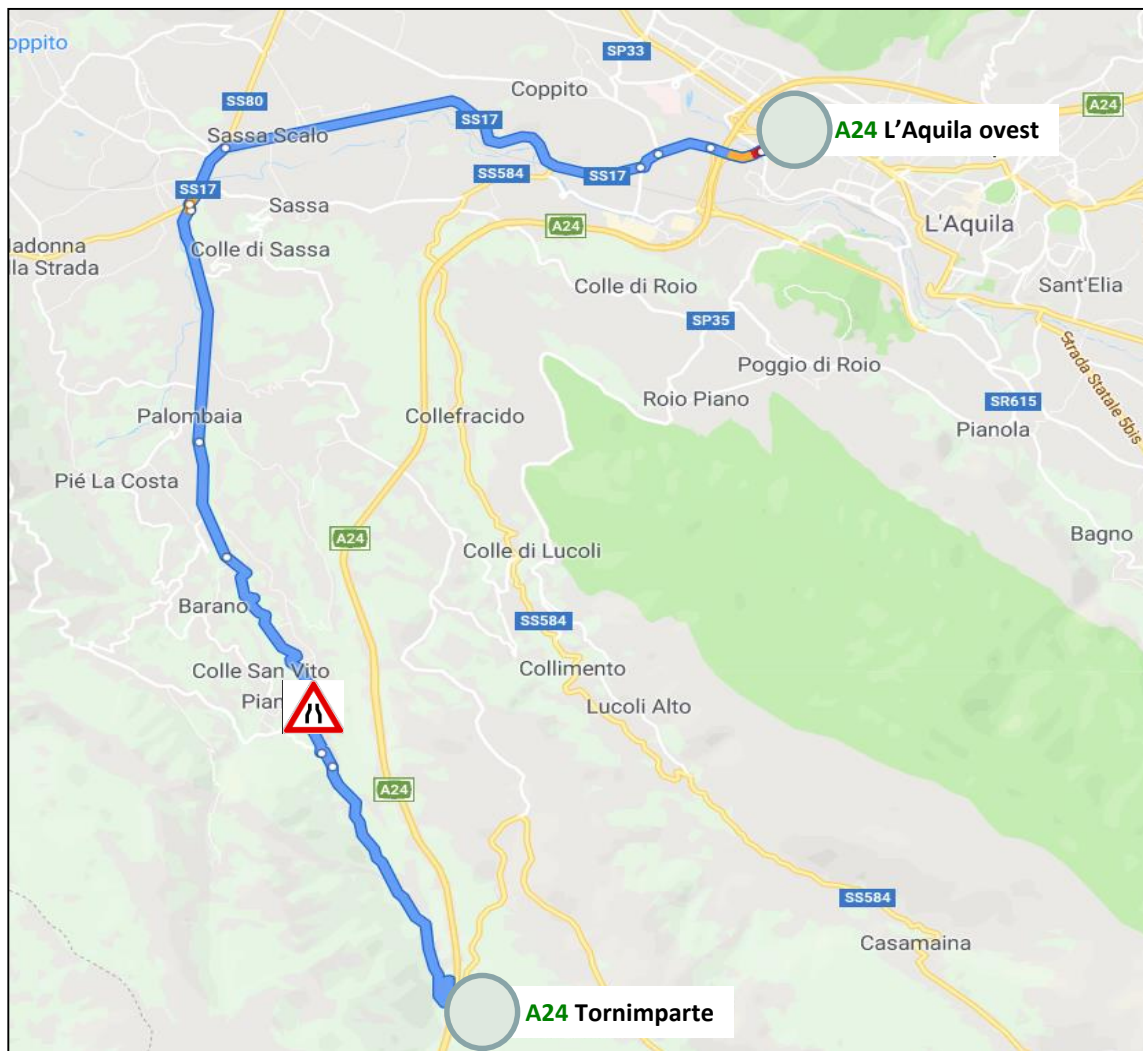
**Vigilanza a cura
Polizia Stradale
Arma dei Carabinieri**



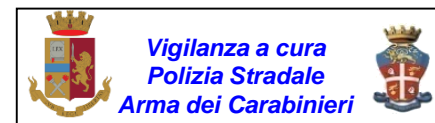


A/24 Roma – Teramo

tratto *Tornimparte – L'Aquila ovest e viceversa**



Percorso alternativo



Uscita: Tornimparte
Entrata: L'Aquila ovest

***Solo in una direzione di marcia, la viabilità alternativa non sostiene il transito di entrambe le direzioni**

A24 Tornimparte - SS696 direz Tornimparte – Villagrande (*strettoia*) - Palombaia - SS17 direz L'Aquila - A24 L'Aquila ovest



A/24 Roma - Teramo

tratto **L'Aquila – barriera Basciano/Teramo e viceversa**

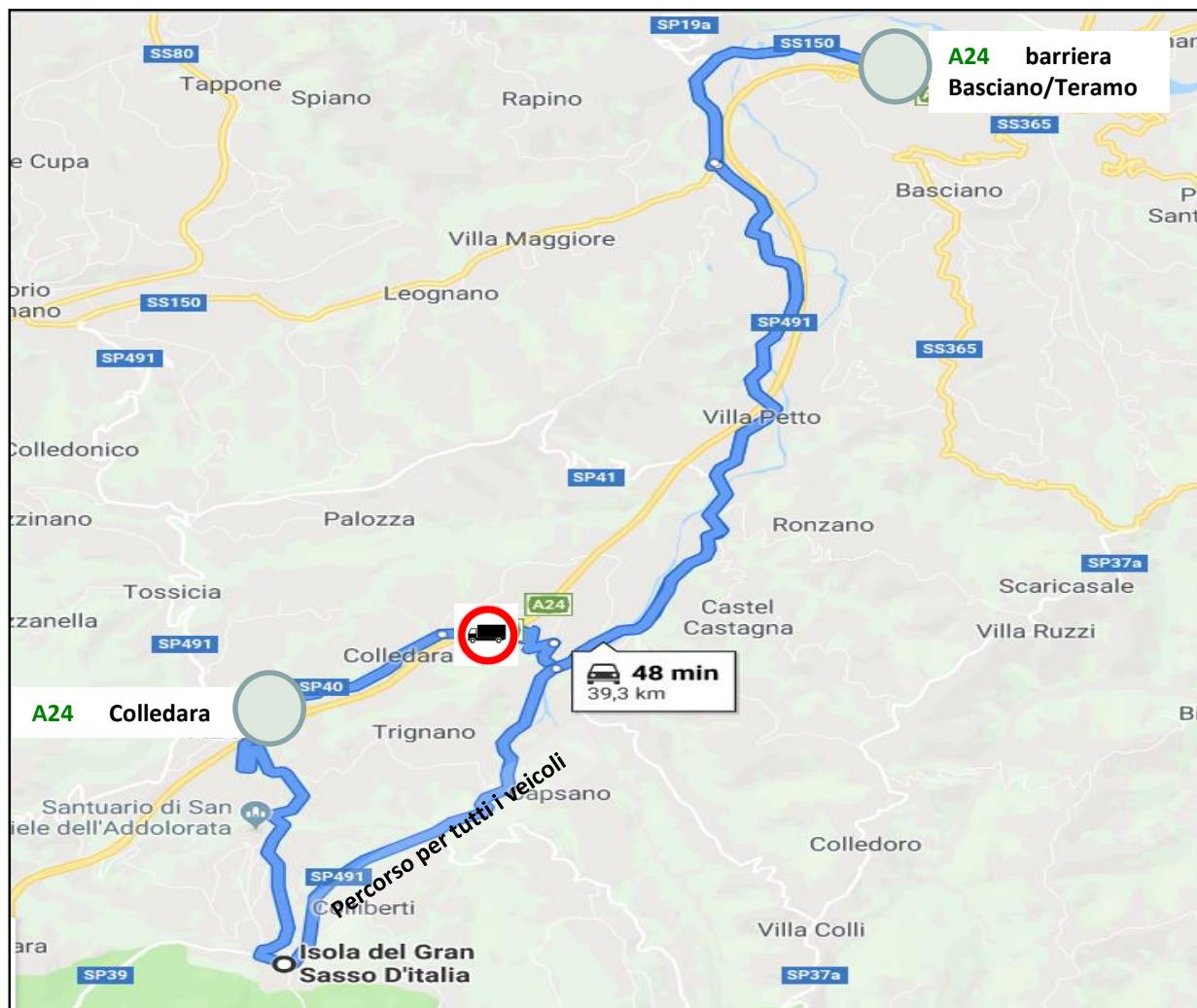
percorso consigliato per il solo traffico leggero



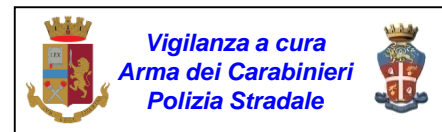


A/24 Roma - Teramo

tratto **Colledara – Basciano/Teramo e viceversa**



Percorso alternativo



Uscita: **Colledara**

Entrata: **barriera Basciano/Te ramo**

e **viceversa**

Per i mezzi >3,5t (via Isola del Gran Sasso)

A24 Colledara – SP491 direz Isola del Gran Sasso – SS150 direz Teramo
A24 Basciano.

Per i soli veicoli leggeri (via Colledara)

A24 Colledara – SP40 direz Colledara
Colledara- SS150 direz Teramo
A24 Basciano



A/24 Teramo - Roma

tratto **L'Aquila ovest – Roma est, direzione Roma**



A24 Tra **L'Aquila ovest e Valle del Salto** lavori cui consegue, in alcuni tratti, doppio senso di circolazione su unica carreggiata





A/25 Torano - Pescara
tratto *Celano – Pratola Peligna e viceversa*

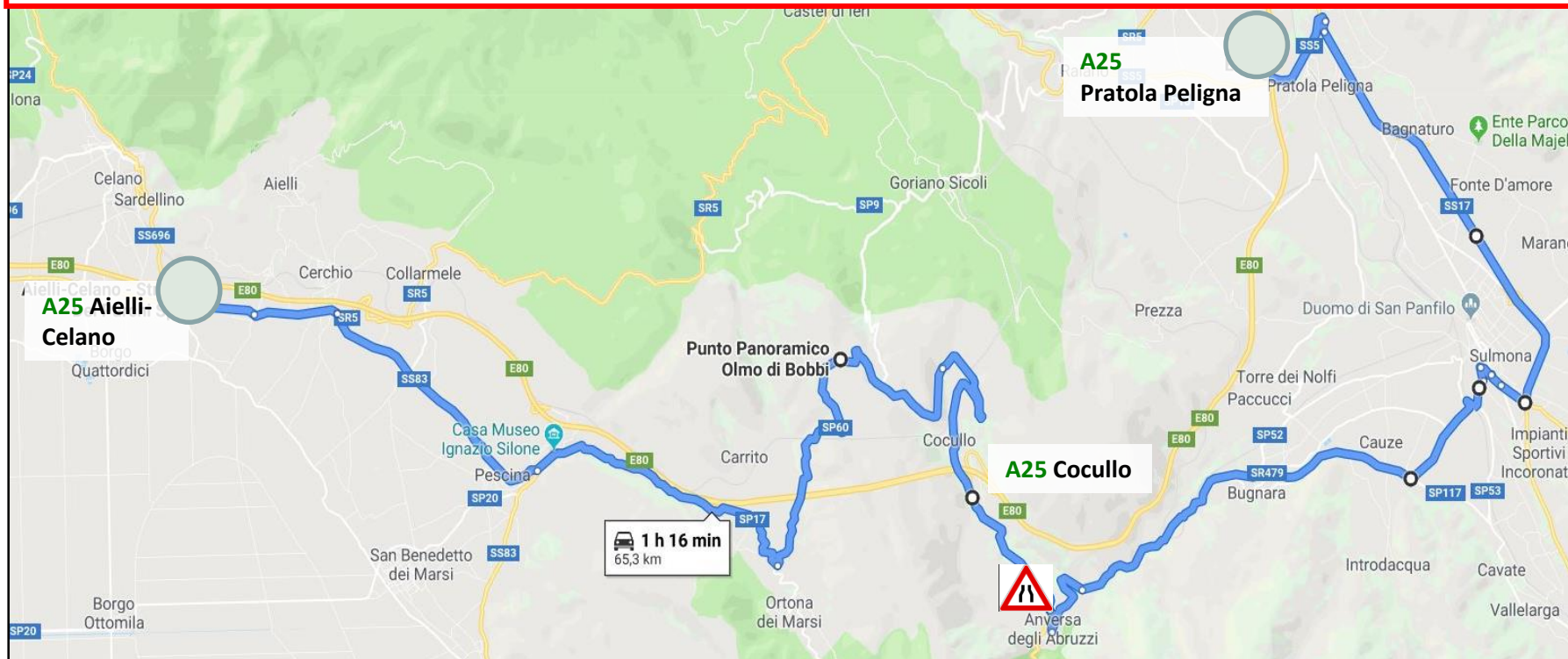
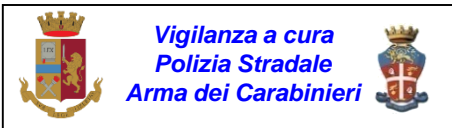
consigliato ai soli veicoli leggeri

Percorso alternativo

Uscita: Celano **Entrata: Cocullo / Pratola Peligna** e **viceversa**

(Uscita Pescara  interdetta ai mezzi sup 7,5t)

Da A25 Celano - SR5-SS83 direz Pescara – SP17 direz Rivoli – SP60 direz Cocullo – (possibile reingresso in A25) SR479 direz Sulmona – Anversa degli Abruzzi (**strettoia**) - Sulmona: via Circonvallazione Occidentale, svolta a destra - viale G. Mazzini, svolta a sinistra via Montesanto, svolta a sinistra - SS17 direz L'Aquila – SS5 direz. A25 Pratola Peligna

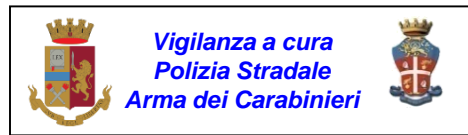




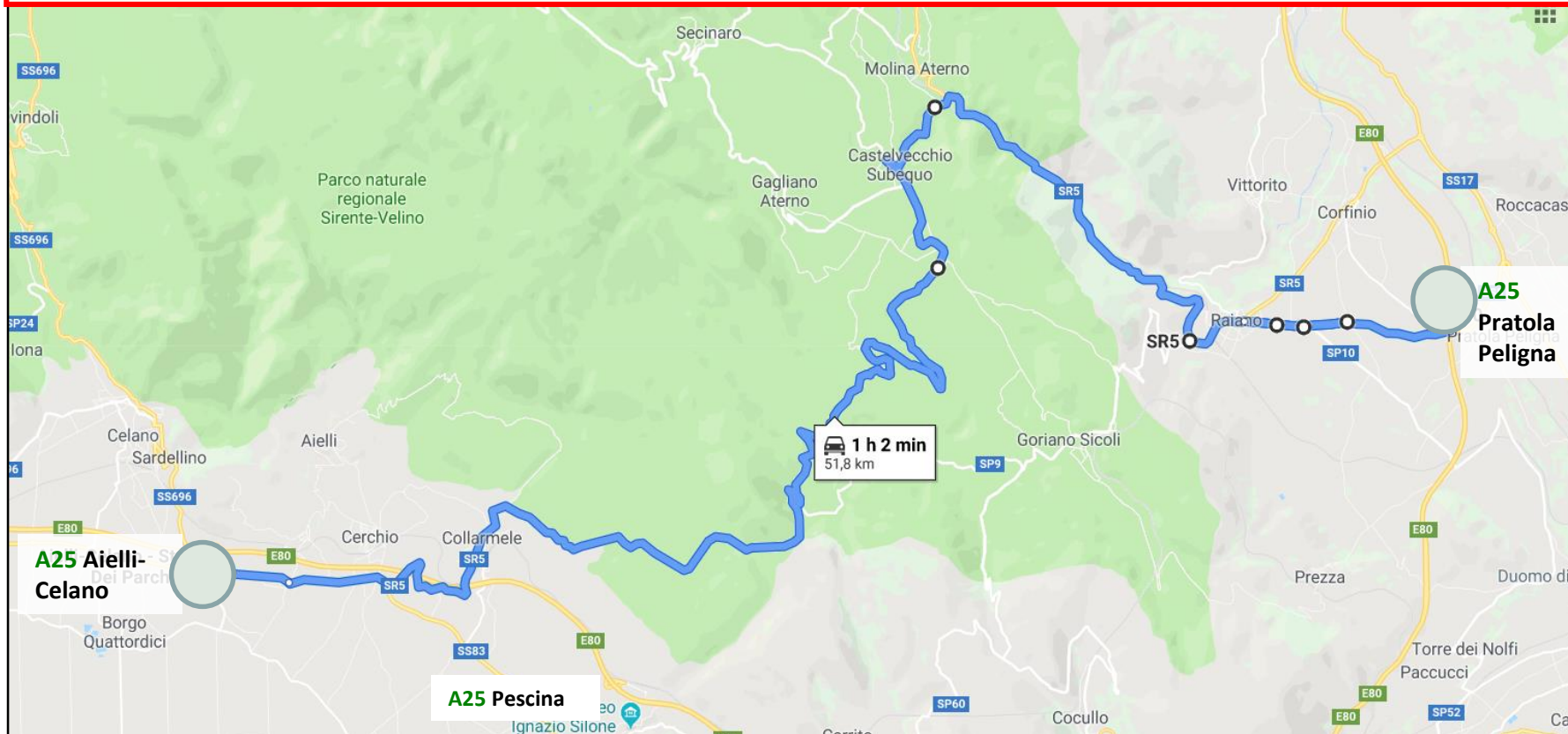
A/25 Torano - Pescara
tratto *Celano – Pratola Peligna e viceversa*

Percorso alternativo

Uscita: Celano/Pescina **Entrata: Pratola Peligna e viceversa**
(Uscita Pescara interdetta ai mezzi sup 7,5t)

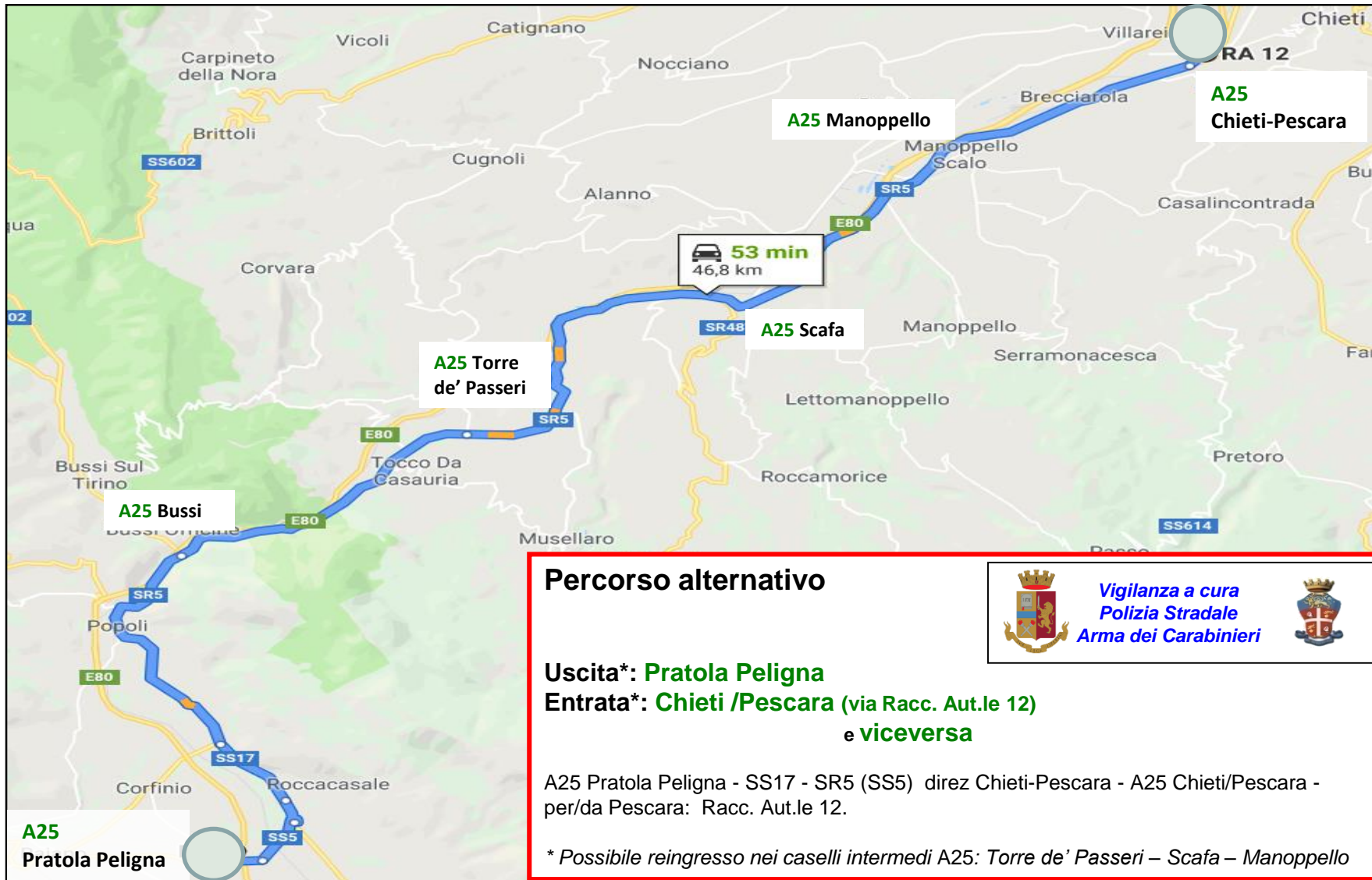


Da A25 Celano - SR5 direz. Collaramele – Castel di Ieri - Castelvecchio Subequo – Raiano – Pratola Peligna – A25 Pratola Peligna.





A/25 Torano - Pescara
tratto *Pratola Peligna – Chieti/Pescara e viceversa*





Centro



Polizia di Stato

Bologna- Firenze

- *Firenze Scandicci*
- *Firenze Impruneta*
- *Firenze Sud*
- *Incisa*
- *Valdarno*

Roma- Napoli

- *Valmontone*
- *Anagni - Fiuggi Terme*
- *Frosinone*



Arma dei Carabinieri

Bologna- Firenze

- *Sasso Marconi*
- *Rioveggio*
- *Pian del Voglio*
- *Roncobilaccio*
- *Barberino*
- *Calenzano - Sesto Fiorentino*

Roma- Napoli

- *San Cesareo - su Diramazione D19 Roma Sud*
- *Colleferro*
- *Ceprano*



Centro



Polizia di Stato

- *Fano*
- *Pesaro - Urbino*
- *Ancona Nord*
- *Macerata- Civitanova Marche*
- *Fermo - Porto San Giorgio*
- *San Benedetto del Tronto - Ascoli Piceno*

Arma dei Carabinieri

- *Marotta - Mondolfo*
- *Senigallia*
- *Loreto - Porto Recanati*
- *Macerata- Civitanova Marche*
- *Pedaso*
- *Grottammare*
- *Montemarciano*

Guardia di Finanza

- *Macerata – Civitanova Marche*
- *Ancona Sud – Osimo*
- *Porto Sant'Elpidio*



Centro



Polizia Stradale

- *SP "S.G.C. FI-PI-LI- "Firenze-Pisa-Livorno"*
- *SP 325 " di Val di Setta e Val di Bisenzio" - Vernio-Prato*
- *SR65 "della Futa" - Barberino del Mugello – San Pietro a Sieve Dicomano - SR67 "Tosco-Romagnola" Pontassieve - Firenze Sud*
- *SP 71 - Chiusi - Città della Pieve - Fuculle- Bagni - Orvieto*



Arma dei Carabinieri

- *SS 64 "Porrettana"- Marzabotto - Vergato - Porretta Terme - Ponte della Venturina- Pistoia*
- *SR6 "Casilina" - A 90 "GRA"- San Cesario- Valmontone - Colleferro- Anagni*



Centro



Polizia Stradale

- *SS 16 "Adriatica" – Pesaro – Fano – Senigallia Falconara Marittima – Porto Recanati – Civitanova Marche – Porto Sant' Elpidio – San Benedetto del Tronto*
- *SS 16 "Adriatica" località Ponte Osento Km 497+400*
- *SS87-SS647- Campobasso - SS465 – SS17 – Volturino –Lucera - Foggia*



Arma dei Carabinieri

- *SS 16 "Adriatica" – Pesaro – Fano – Senigallia Falconara Marittima - Porto Recanati - Civitanova Marche - Porto Sant' Elpidio – San Benedetto del Tronto*
- *SS 16 "Adriatica" – SS 77- SP 8 Brancadoro-SP219-Sant'Elpidio a Mare-SP239-Grottazzolina-SP159-Petritoli-SP 66- Carassai-Offida-Castel di Lama- RA 11- A14 San Benedetto del Tronto*