



Ministero della Transizione Ecologica
Direzione Generale Uso Sostenibile del Suolo e delle Risorse Idriche



S.I.N.

Siti di Interesse Nazionale



*Stato delle procedure per la bonifica
Giugno 2022*



Assegnazione delle competenze per i siti di bonifica di interesse nazionale:



Siti di interesse nazionale rimasti di competenza Ministero Ambiente

- 1 Venezia (P. Marghera) D.M. 386/2016
- 2 Napoli Orientale L. 426/98
- 3 Gela L. 426/98
- 4 Priolo L. 426/98
- 5 Manfredonia L. 426/98
- 6 Brindisi L. 426/98
- 7 Taranto L. 426/98
- 8 Cengio e Saliceto L. 426/98
- 9 Piombino L. 426/98
- 10 Massa e Carrara L. 426/98
- 11 Casal Monferrato L. 426/98
- 12 Balangero L. 426/98
- 13 Pieve Vergonte L. 426/98
- 14 Sesto San Giovanni L. 388/2000
- 15 Pioltello - Rodano L. 388/2000
- 16 Napoli Bagnoli - Coroglio L. 388/2000
- 17 Tito D.M. 468/2001
- 18 Crotone - Cassano - Cerchiara D.M. 304 del 09/11/2017
- 19 Fidenza D.M. 468/2001
- 20 Caffaro di Torviscosa D.M. 81/2017
- 21 Trieste D.M. 25/2018, D.M. 95 del 16/03/2021
- 22 Cogoleto D.M. 468/2001
- 23 Bari D.M. 468/2001
- 24 Sulcis D.M. 304/2016
- 25 Biancavilla D.M. 468/2001
- 26 Livorno D.M. 468/2001
- 27 Terni D.M. 468/2001
- 28 Emarese D.M. 177/2016
- 29 Trento nord D.M. 468/2001
- 30 Brescia Caffaro L. 179/2002, D.M. 110 del 10/05/2021
- 31 Broni L. 23/2018
- 32 Falconara Marittima L. 179/2002
- 33 Serravalle Scivia L. 179/2002
- 34 Laghi di Mantova L. 179/2002
- 35 Orbetello (area ex SITOCO) L. 179/2002
- 36 Porto Torres L. 179/2002
- 37 Val Basento L. 179/2002
- 38 Milazzo L. 266/05
- 39 Bussi sul Tirino D.M. 49 del 27/01/2021
- 40 Bacino del fiume Sacco D.M. 321/2016
- 41 Officina Grande Riparazione ETR di Bologna L.205/2017
- 42 Area vasta di Giugliano legge 11 settembre 2020, n. 120

Siti di interesse nazionale divenuti di competenza regionale

- 43 Pitelli L. 426/98
- 44 Fiumi Saline e Alento D.M. 468/2001
- 45 Sassuolo D.M. 468/2001
- 46 Frosinone D.M. 468/2001
- 47 Milano - Bovisa D.M. 468/2001
- 48 Cerro al Lambro D.M. 468/2001
- 49 Basso bacino del fiume Chienti D.M. 468/2001
- 50 Campobasso - Guglionesi II D.M. 468/2001
- 51 Basse di Stura (Torino) D.M. 468/2001
- 52 Mardimago - Ceregnano D.M. 468/2001
- 53 Bolzano D.M. 468/2001
- 54 Aree del Litorale Vesuviano L. 179/2002
- 55 Litorale Domizio Flegreo e A.A. L. 426/98
- 56 Bacino Idrografico del fiume Sarno L. 266/05
- 57 Strillaie D.Lgs. 152/06
- 58 Pianura D.M.Ambiente 11/04/08
- 59 La Maddalena

Stato delle procedure per la bonifica di aree contaminate:

Situazione dell'iter procedurale nei siti

Quadro riassuntivo bonifica terreni

* Percentuale riferita agli interventi di mise per le aree in cui è stata riscontrata presenza di fibre di fluoroedenite e potenziali sorgenti di contaminazione nel SIN di Biancavilla. La percentuale potrebbe variare se dovessero essere riscontrate ulteriori potenziali sorgenti di contaminazione ad oggi non evidenziate.

** Approvato il progetto definitivo di bonifica, relativo all'intero SIN, per tipologia di amianto (coperture e polverino). Il sito è incluso in un censimento soggetto ad aggiornamenti periodici.
N.C.= Non Confrontabile

*** Per il Sulcis le percentuali non tengono conto delle aree minerarie, ma si riferiscono unicamente all'iter delle aree industriali.

¹Area ex Farmoplant: oggetto di approfondimenti/integrazioni di indagine per verifica di eventuale inquinamento residuo a seguito del rinvenimento, successivamente alla certificazione di avvenuta bonifica rilasciata dalla Regione Toscana nel 1995, di superamenti delle CSC per i terreni e della presenza di rifiuti accertati da ARPAT.

Regione	SITO	Perimetrazione (ettari)	Percentuale di aree con progetto di messa in sicurezza/bonifica approvato con decreto rispetto alla superficie con AdR approvata. (concentrazioni > CSC o CSR.)	Percentuale di aree con procedimento concluso (rispetto a superficie SIN con Pdc approvato) (concentrazioni < CSC o CSR.)
Piemonte	Balangero	314	22%	NC
Puglia	Bari	15	90%	NC
Sicilia	Biancavilla	330	100%*	1%
Lombardia	Brescia	262	100%	4%
Puglia	Brindisi	5851	50%	7%
Lombardia	Broni	15	71%	1%
Abruzzo	Bussi sul Tirino	236	0%	1%
Piemonte	Casal Monferrato**	64325	100%	NC
Piemonte	Cengio e Saliceto (Stabilimento)	77	100%	56%
Liguria	Cogoleto	45	31%	NC
Calabria	Crotone	543	81%	23%
Valle d'Aosta	Emarese	23	100%	NC
Marche	Falconara Marittima	108	100%	NC
Emilia Romagna	Fidenza	25	67%	10%
Sicilia	Gela	795	31%	1%
Lombardia	Laghi di Mantova	614	32%	5%
Friuli Venezia Giulia	Caffaro di Torviscosa	201	5%	1%
Toscana	Livorno	206	5%	NC
Puglia	Manfredonia	216	84%	38%
Toscana	Massa e Carrara ¹	116	100%	10%
Sicilia	Milazzo	549	95%	30%
Campania	Napoli Bagnoli - Coroglio	249	100%	NC
Campania	Napoli Orientale - terra	834	45%	10%
Toscana	Orbetello (area ex SITOCO)	204	ND	NC
Piemonte	Pieve Vergonte (Stabilimento)	42	100%	NC
Lombardia	Pioltello - Rodano	85	26%	13%
Toscana	Piombino	931	28%	49%
Sardegna	Porto Torres	1874	8%	22%
Sicilia	Priolo	5814	72%	17%
Piemonte	Serravalle Scrivia	74	100%	NC
Lombardia	Sesto San Giovanni	255	44%	38%
Sardegna	Sulcis Iglesiente Guspinese***	10.639	61%	18%
Puglia	Taranto	4383	76%	17%
Umbria	Terni	655	0%	30%
Basilicata	Tito	315	50%	9%
Trentino Alto Adige	Trento nord	24	100%	NC
Friuli Venezia Giulia	Trieste	190	89%	3%
Basilicata	Val Basento	3330	18%	88%
Veneto	Venezia (P. Marghera)	1618	94%	20%

Stato delle procedure per la bonifica di aree contaminate:

Situazione dell'iter procedurale nei siti

Quadro riassuntivo bonifica falda

Regione	SITO	Perimetrazione (ettari)	Percentuale di aree con progetto di messa in sicurezza/bonifica approvato con decreto rispetto alla superficie con AdR approvata. (concentrazioni > CSC o CSR.)	Percentuale di aree con procedimento concluso (rispetto a superficie SIN con Pdc approvato) (concentrazioni < CSC o CSR.)
Piemonte	Balangero	314	0%	*
Puglia	Bari	15	100%	15%
Sicilia	Biancavilla	330	0%	NC
Lombardia	Brescia	2109	31%	1%
Puglia	Brindisi	5851	34%	9%
Lombardia	Broni	15	0%	72%
Abruzzo	Bussi sul Tirino	236	0%	NC
Piemonte	Casal Monferrato**	64325	nd	NC
Piemonte	Cengio e Saliceto (Stabilimento)	77	100%	NC
Liguria	Cogoleto	45	30%	NC
Calabria	Crotone	543	40%	21%
Valle d'Aosta	Emarese	23	0%	100%
Marche	Falconara Marittima	108	50%	NC
Emilia Romagna	Fidenza	25	67%	10%
Sicilia	Gela	795	53%	NC
Lombardia	Laghi di Mantova	614	23%	3%
Friuli Venezia Giulia	Caffaro di Torviscosa	201	3%	1%
Toscana	Livorno	206	0%	NC
Puglia	Manfredonia	216	100%	NC
Toscana	Massa e Carrara ¹	116	16%	3%
Sicilia	Milazzo	549	80%	28%
Campania	Napoli Bagnoli - Coroglio	249	100%	NC
Campania	Napoli Orientale - terra	834	9%	7%
Toscana	Orbetello (area ex SITOCO)	204	100%	NC
Piemonte	Pieve Vergonte (Stabilimento)	42	100%	NC
Lombardia	Pioltello - Rodano	85	0%	NC
Toscana	Piombino	931	100%	4%
Sardegna	Porto Torres	1874	65%	2%
Sicilia	Priolo	5814	51%	17%
Piemonte	Serravalle Scrivia	74	50%	NC
Lombardia	Sesto San Giovanni	255	100%	NC
Sardegna	Sulcis Iglesiente Guspinese***	10.639	52%	10%
Puglia	Taranto	4383	82%	15%
Umbria	Terni	655	0%	5%
Basilicata	Tito	315	50%	9%
Trentino Alto Adige	Trento nord	24	100%	NC
Friuli Venezia Giulia	Trieste	190	49%	3%
Basilicata	Val Basento	3330	12%	88%
Veneto	Venezia (P. Marghera)	1618	78%	14%

¹Area ex Farmoplant: oggetto di approfondimenti/integrazioni di indagine per verifica di eventuale inquinamento residuo a seguito del rinvenimento, successivamente alla certificazione di avvenuta bonifica rilasciata dalla Regione Toscana nel 1995, di superamenti delle CSC per i terreni e della presenza di rifiuti accertati da ARPAT.

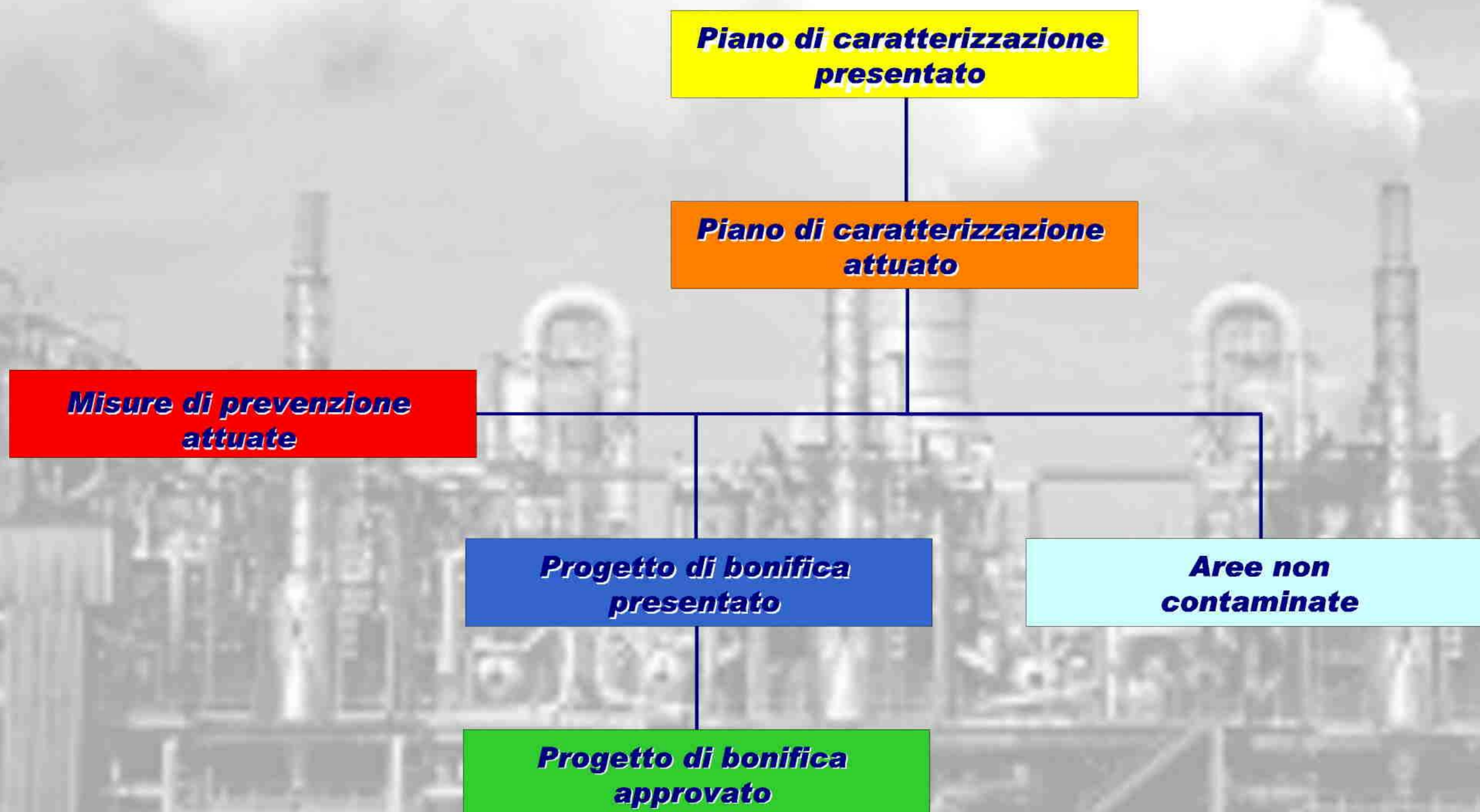
* Intervento non necessario

*** Per il Sulcis le percentuali non tengono conto delle aree minerarie, ma si riferiscono unicamente all'iter delle aree industriali.

NC: non concluso
ND: non disponibile

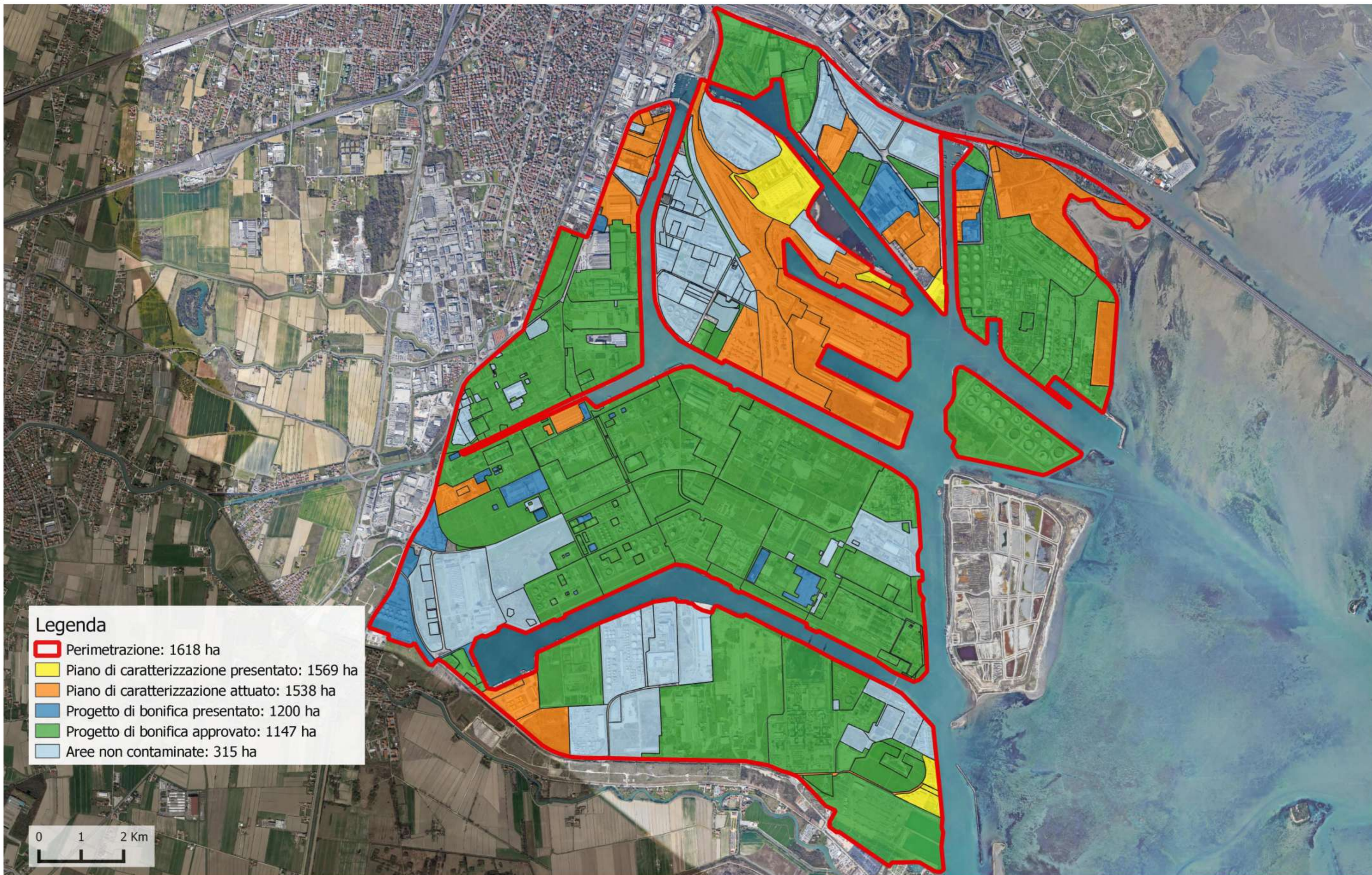


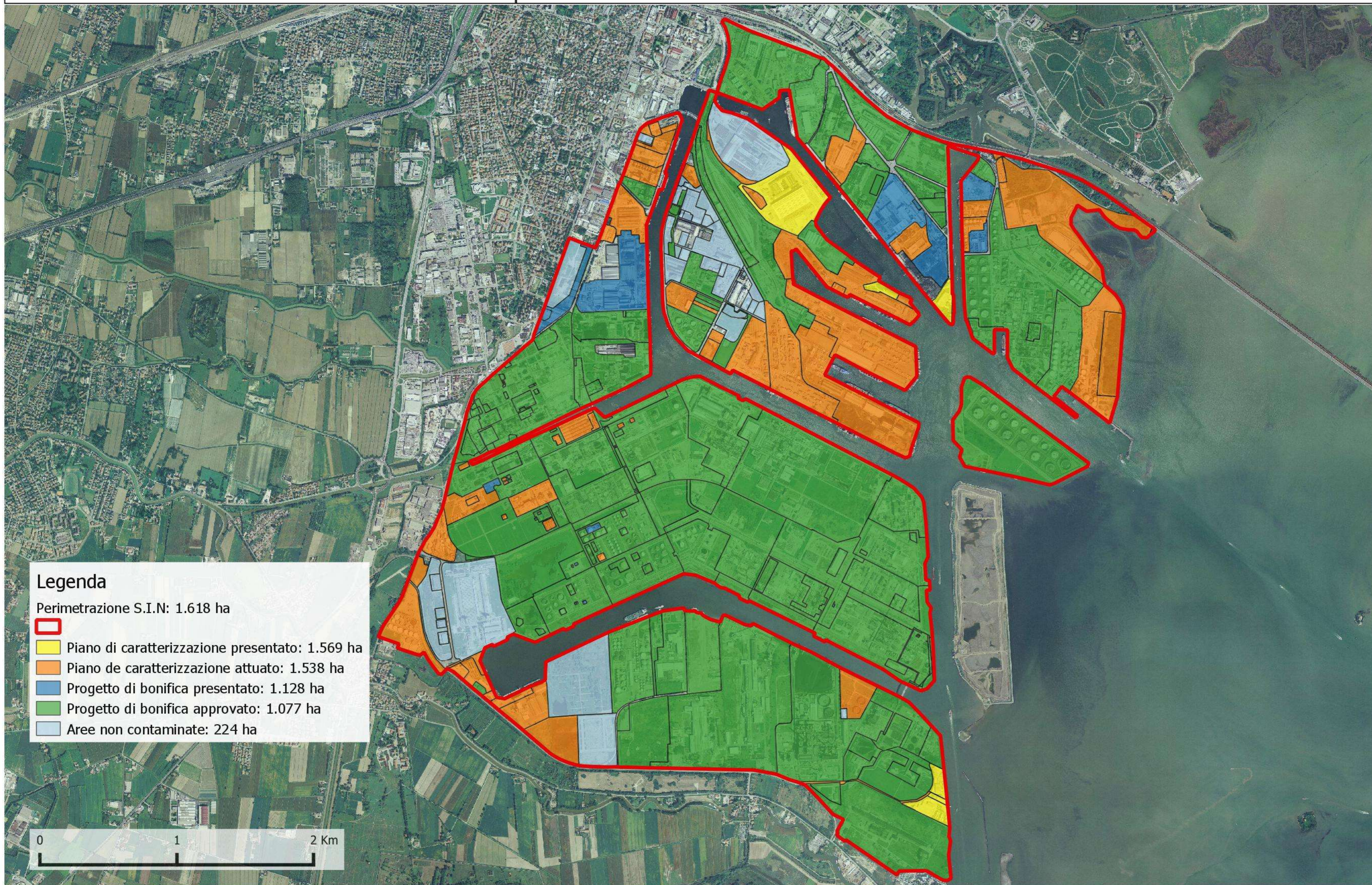
Iter delle procedure per la bonifica di aree contaminate:











Sito di Interesse Nazionale di: Venezia Porto Marghera Stato delle procedure per la bonifica dei terreni - Maggio 2022





Legenda

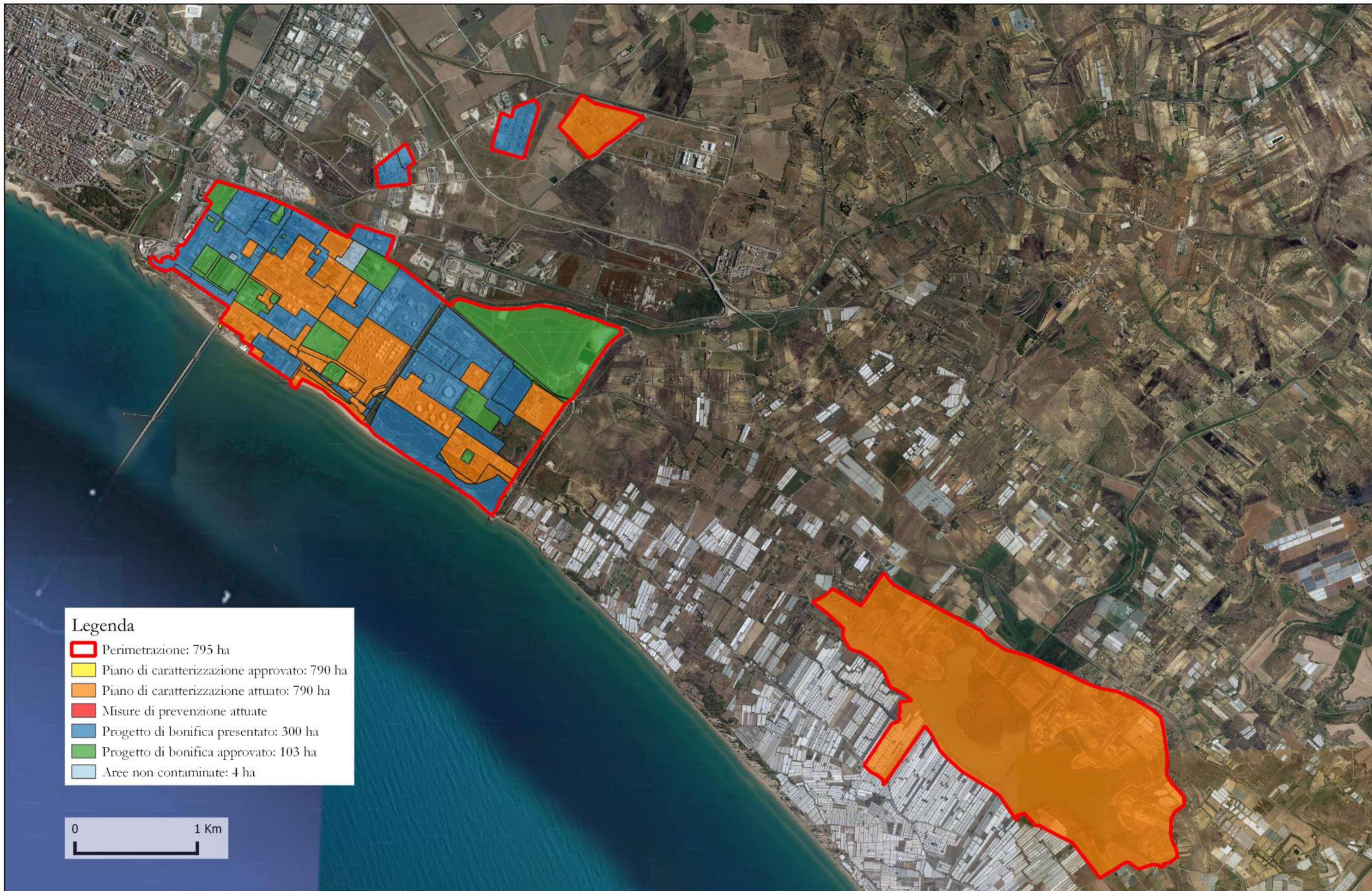
Perimetrazione S.I.N.: 1.618 ha

-  Perimetrazione S.I.N.: 1.618 ha
-  Piano di caratterizzazione presentato: 1.569 ha
-  Piano de caratterizzazione attuato: 1.538 ha
-  Progetto di bonifica presentato: 1.128 ha
-  Progetto di bonifica approvato: 1.077 ha
-  Aree non contaminate: 224 ha












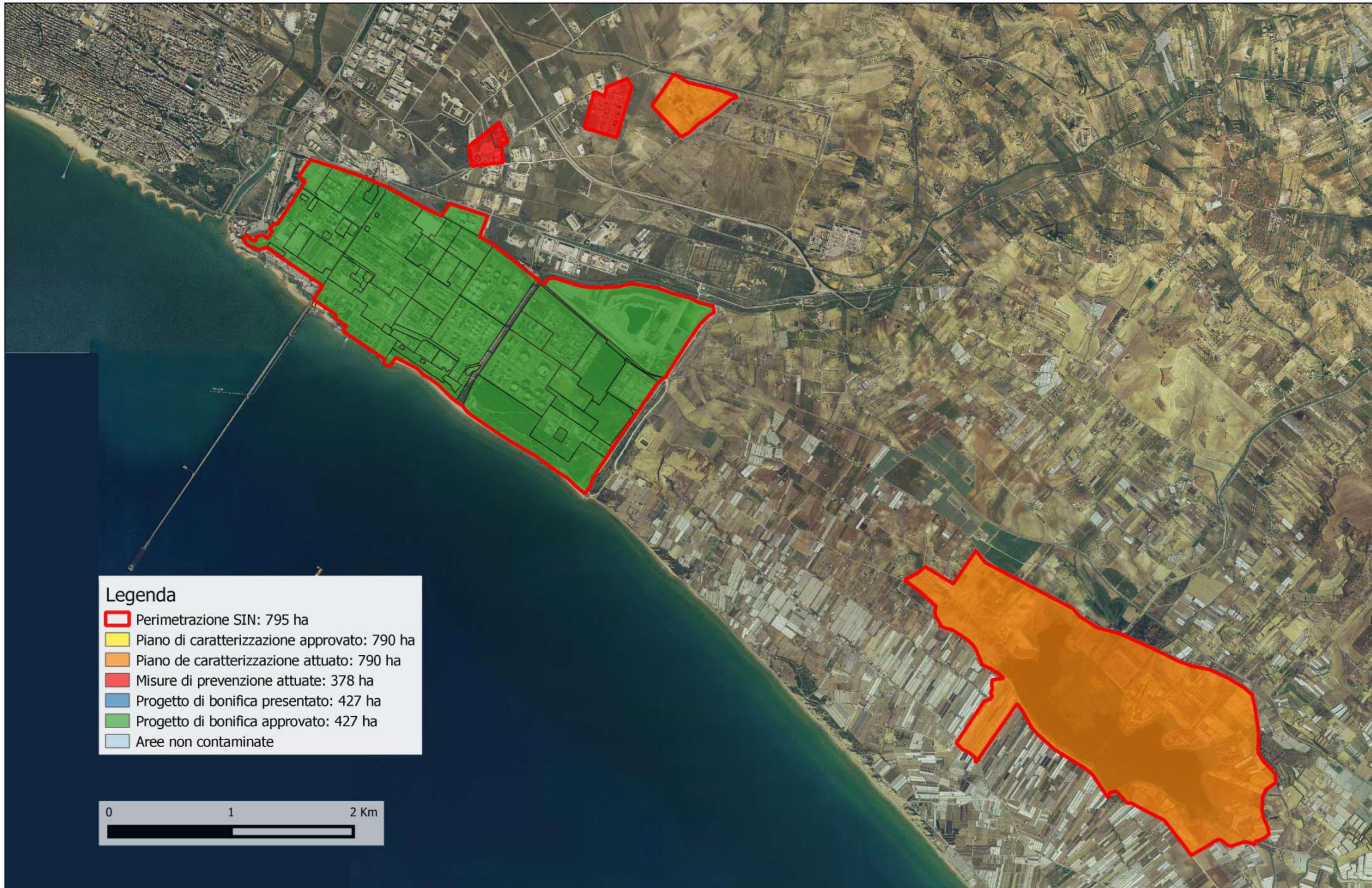




Legenda

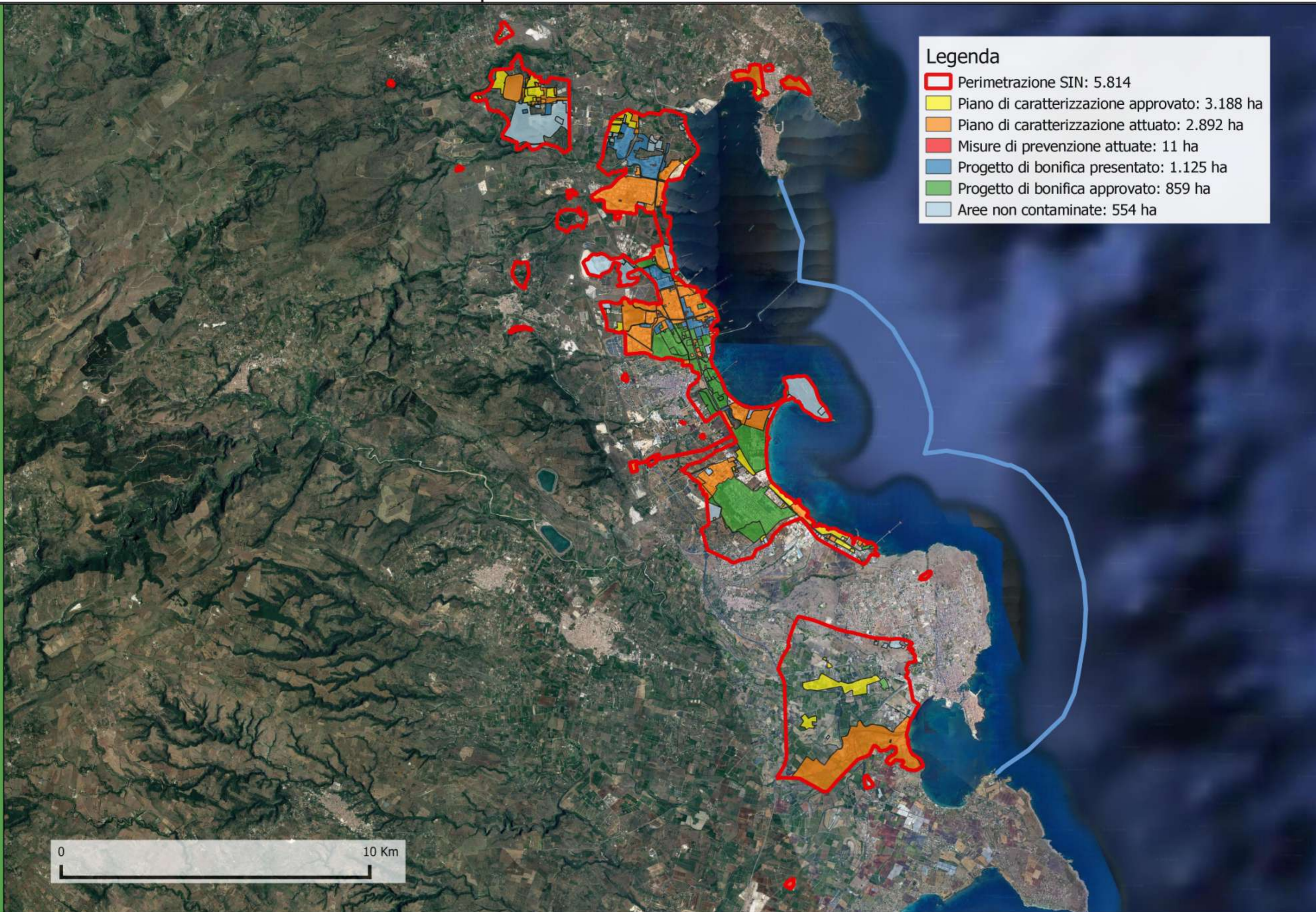
-  Perimetrazione: 795 ha
-  Piano di caratterizzazione approvato: 790 ha
-  Piano di caratterizzazione attuato: 790 ha
-  Misure di prevenzione attuate
-  Progetto di bonifica presentato: 300 ha
-  Progetto di bonifica approvato: 103 ha
-  Aree non contaminate: 4 ha

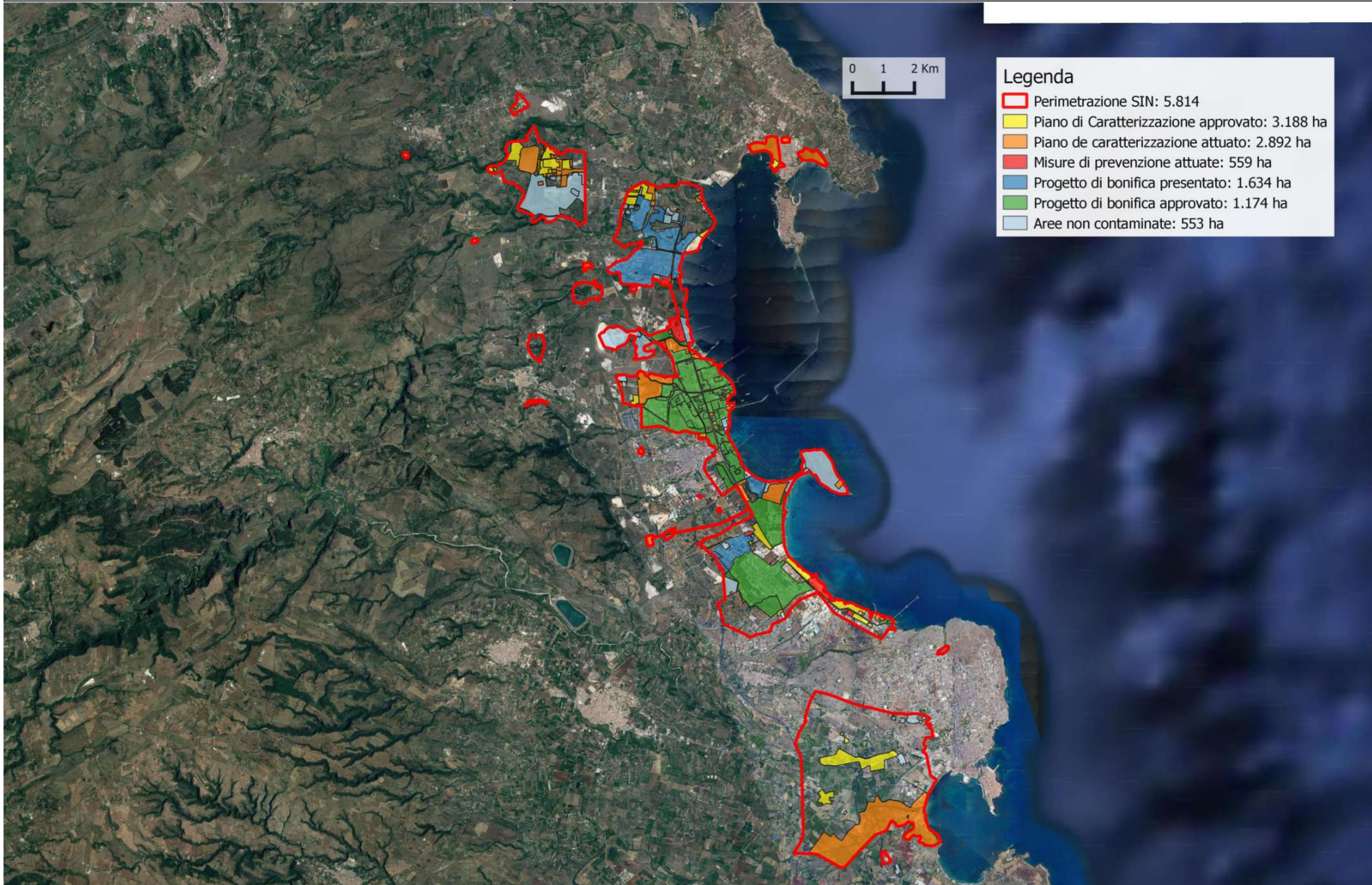
0 1 Km





Sito di Interesse Nazionale di: Priolo Stato delle procedure per la bonifica dei terreni - Giugno 2022







Sito di Interesse Nazionale di: Manfredonia

Stato delle procedure per la bonifica dei terreni - Giugno 2022

Legenda








- Perimetrazione: 216 ha
- Piano di caratterizzazione presentato: 216 ha
- Piano di caratterizzazione attuato: 216 ha
- Misure di prevenzione attuate: 8 ha
- Progetto di bonifica presentato: 72 ha
- Progetto di bonifica approvato: 72 ha
- Aree non contaminate: 83 ha

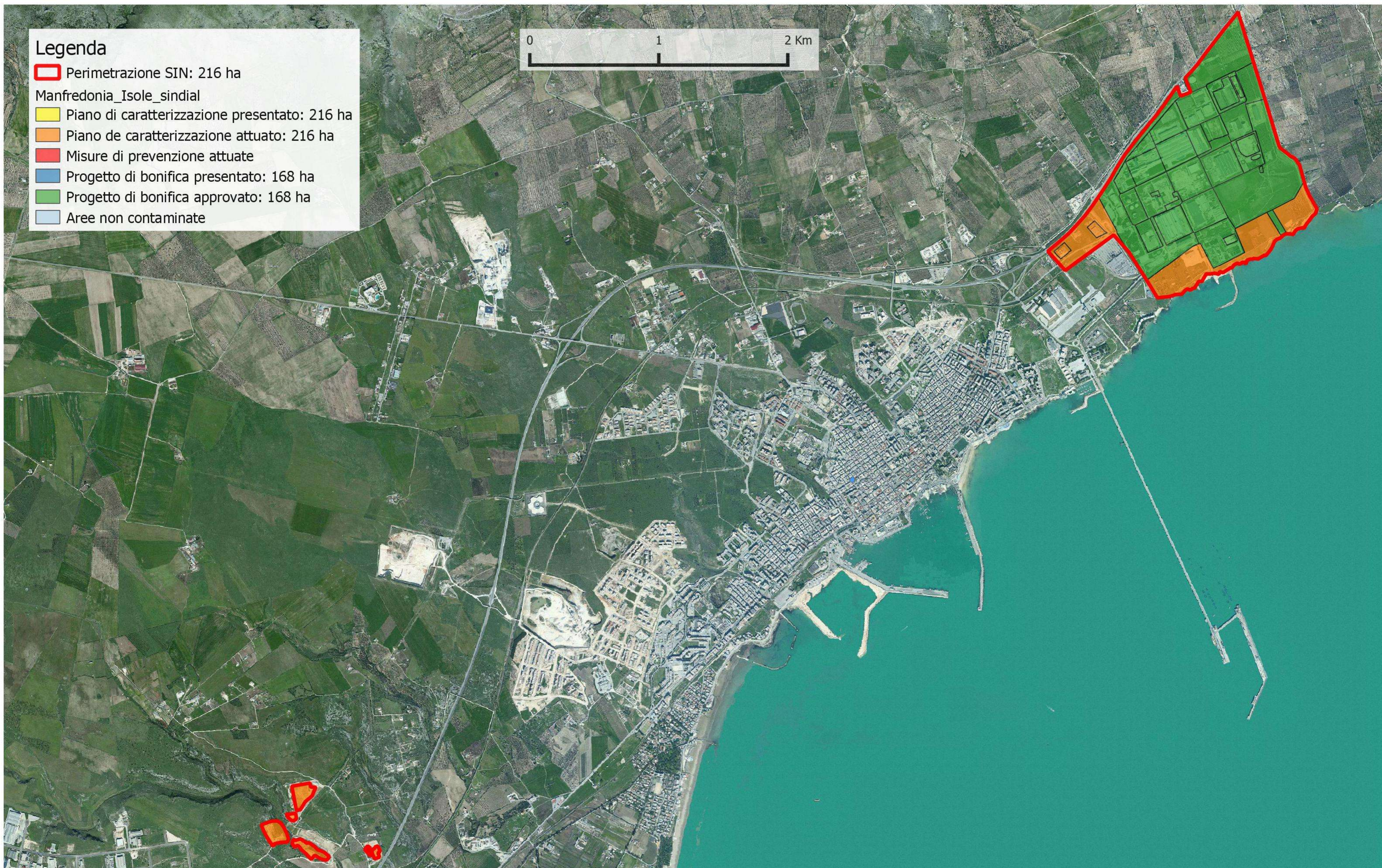


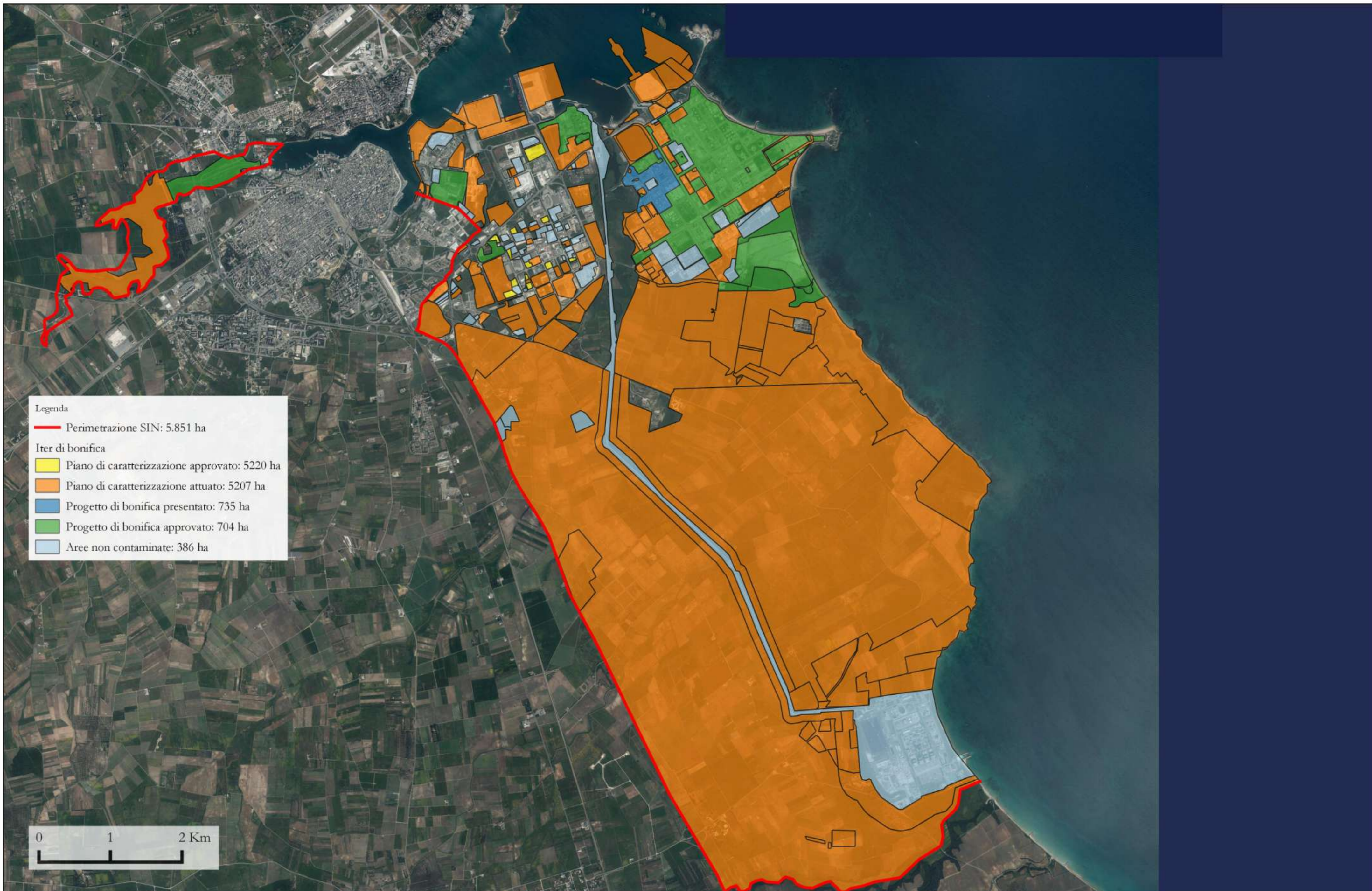


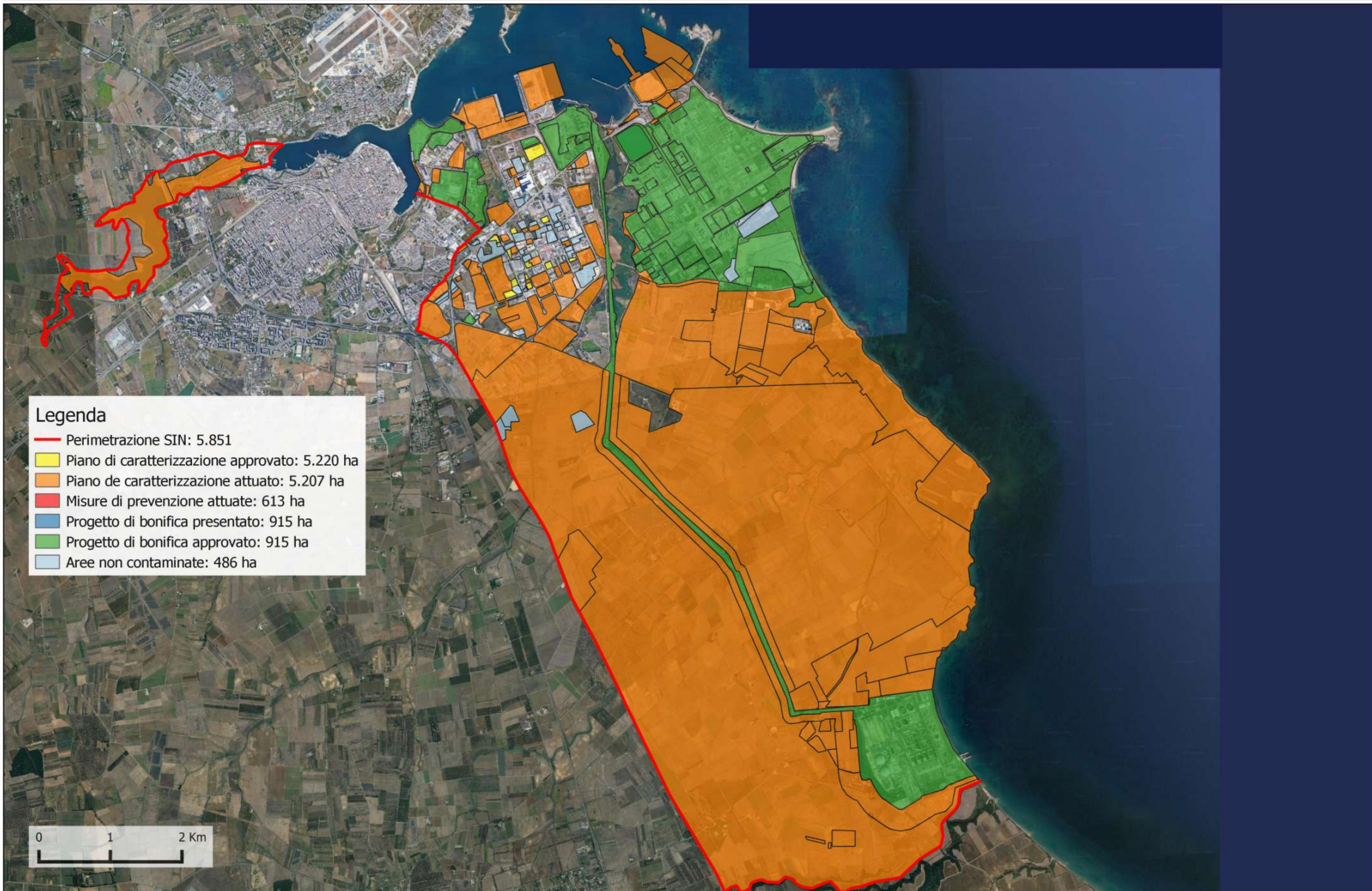
Sito di Interesse Nazionale di: Manfredonia Stato delle procedure per la bonifica della falda - Giugno 2022

Legenda

-  Perimetrazione SIN: 216 ha
- Manfredonia_Isole_sindial
-  Piano di caratterizzazione presentato: 216 ha
-  Piano de caratterizzazione attuato: 216 ha
-  Misure di prevenzione attuate
-  Progetto di bonifica presentato: 168 ha
-  Progetto di bonifica approvato: 168 ha
-  Aree non contaminate

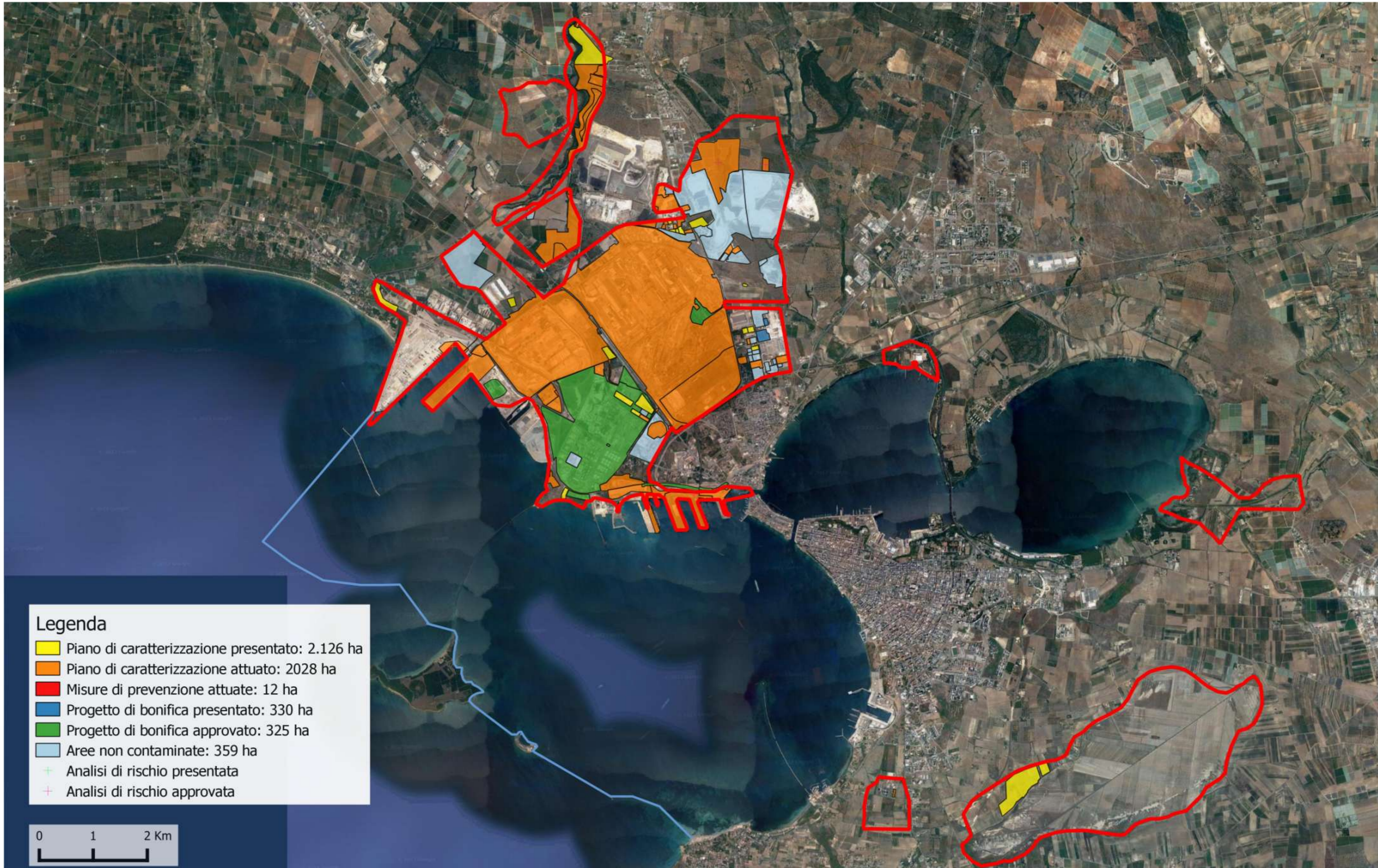








Sito di Interesse Nazionale di: Taranto Stato delle procedure per la bonifica dei terreni - Maggio 2022



Legenda


- Piano di caratterizzazione presentato: 2.126 ha
- Piano di caratterizzazione attuato: 2028 ha
- Misure di prevenzione attuate: 12 ha
- Progetto di bonifica presentato: 330 ha
- Progetto di bonifica approvato: 325 ha
- Aree non contaminate: 359 ha
- Analisi di rischio presentata
- Analisi di rischio approvata





Legenda

Perimetrazione SIN (4.383 ha)



■ Piano di Caratterizzazione presentato: 2.126 ha

■ Piano de caratterizzazione attuato: 2.028 ha

■ Misure di prevenzione attuate: 12 ha

■ Progetto di bonifica presentato: 338 ha

■ Progetto di bonifica approvato: 337 ha







■ Aree non contaminate: 325 ha

+ Analisi di rischio approvata





Legenda







-  Piano di caratterizzazione presentato: 77 ha
-  Piano di caratterizzazione attuato: 77 ha
-  Misure di prevenzione attuate
-  Progetto di bonifica presentato: 77 ha
-  Progetto di bonifica approvato: 77 ha
-  Aree non contaminate: 43 ha





Legenda

cengio_stabilimento

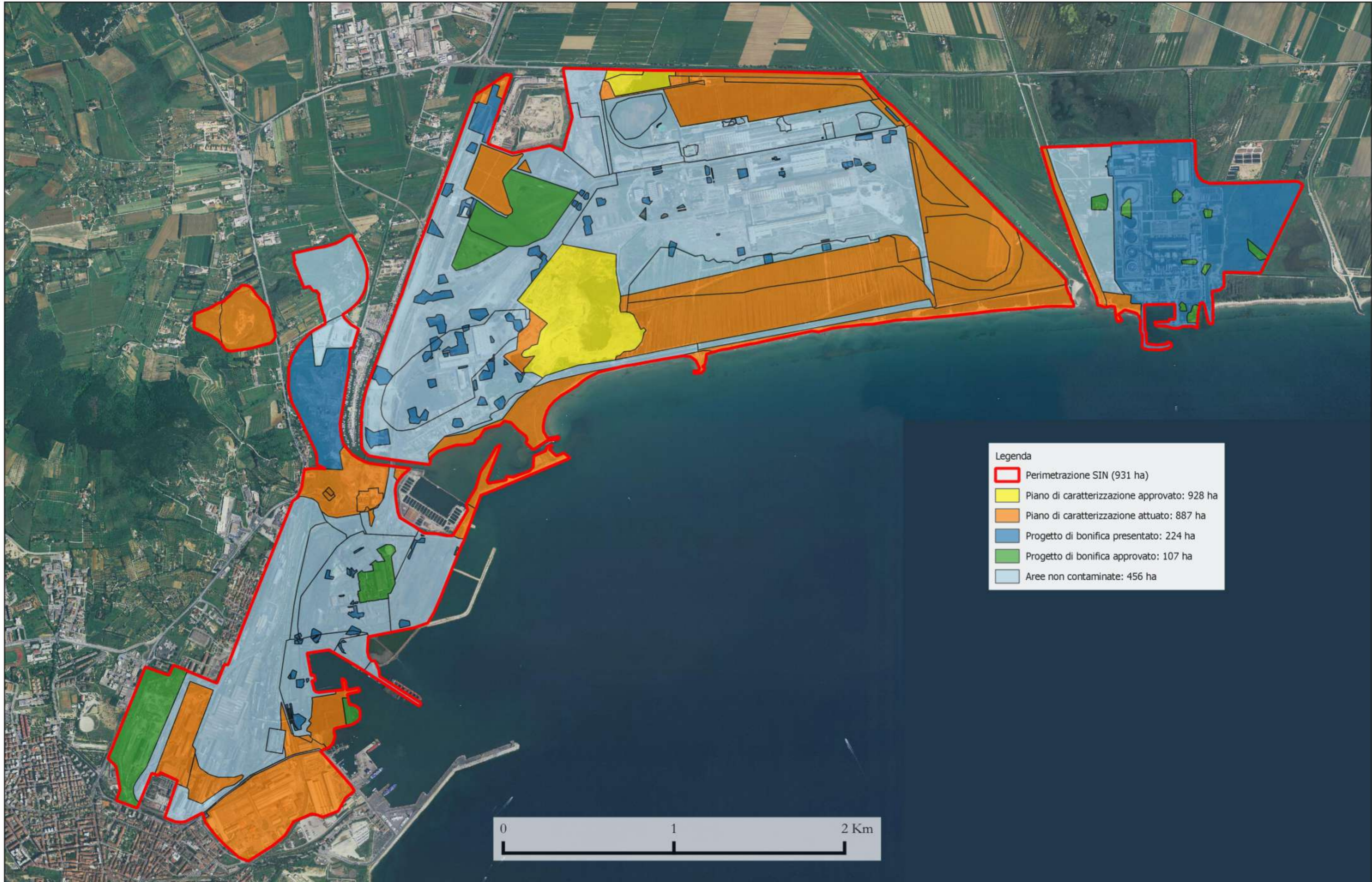
-  Piano di caratterizzazione presentato: 77 ha
-  Piano di caratterizzazione attuato: 77 ha
-  Misure di prevenzione attuate
-  Progetto di bonifica presentato: 77 ha
-  Progetto di bonifica approvato: 77 ha
-  Aree non contaminate





Sito di Interesse Nazionale di: Piombino

Stato delle procedure per la bonifica dei terreni - Giugno 2022



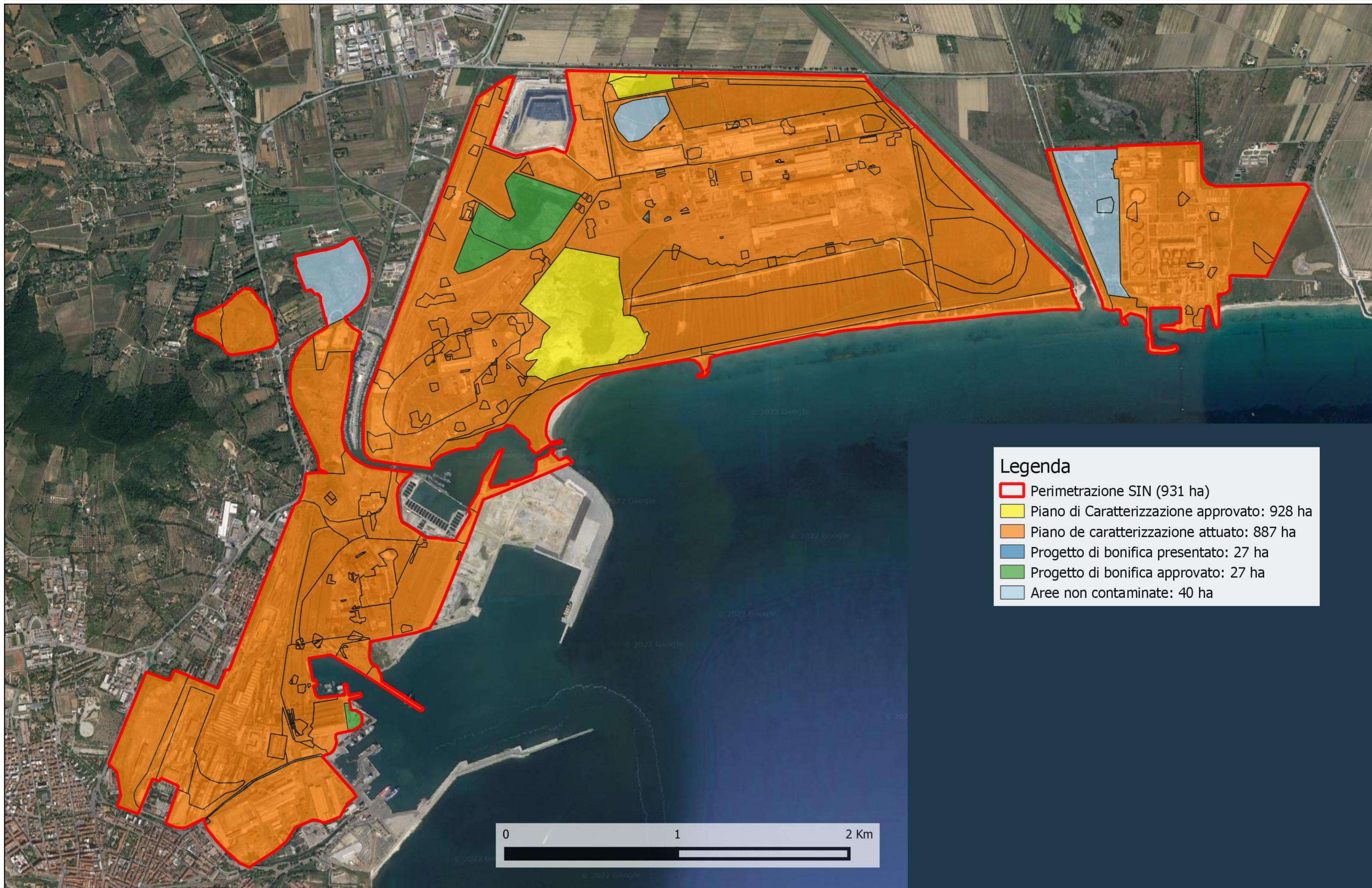
Legenda

- Perimetrazione SIN (931 ha)
- Piano di caratterizzazione approvato: 928 ha
- Piano di caratterizzazione attuato: 887 ha
- Progetto di bonifica presentato: 224 ha
- Progetto di bonifica approvato: 107 ha
- Aree non contaminate: 456 ha



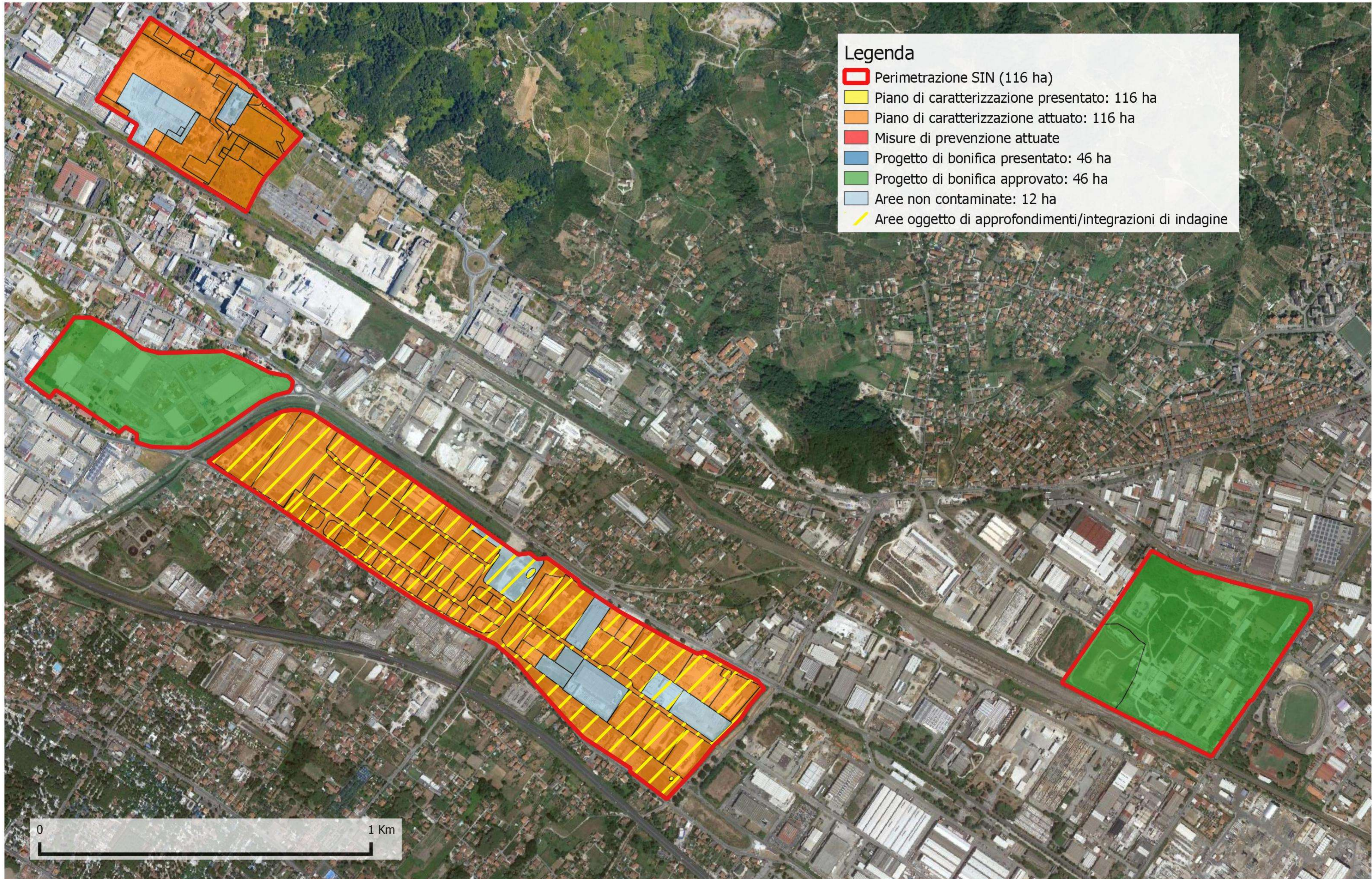
Sito di Interesse Nazionale di: Piombino

Stato delle procedure per la bonifica della falda - Giugno 2022





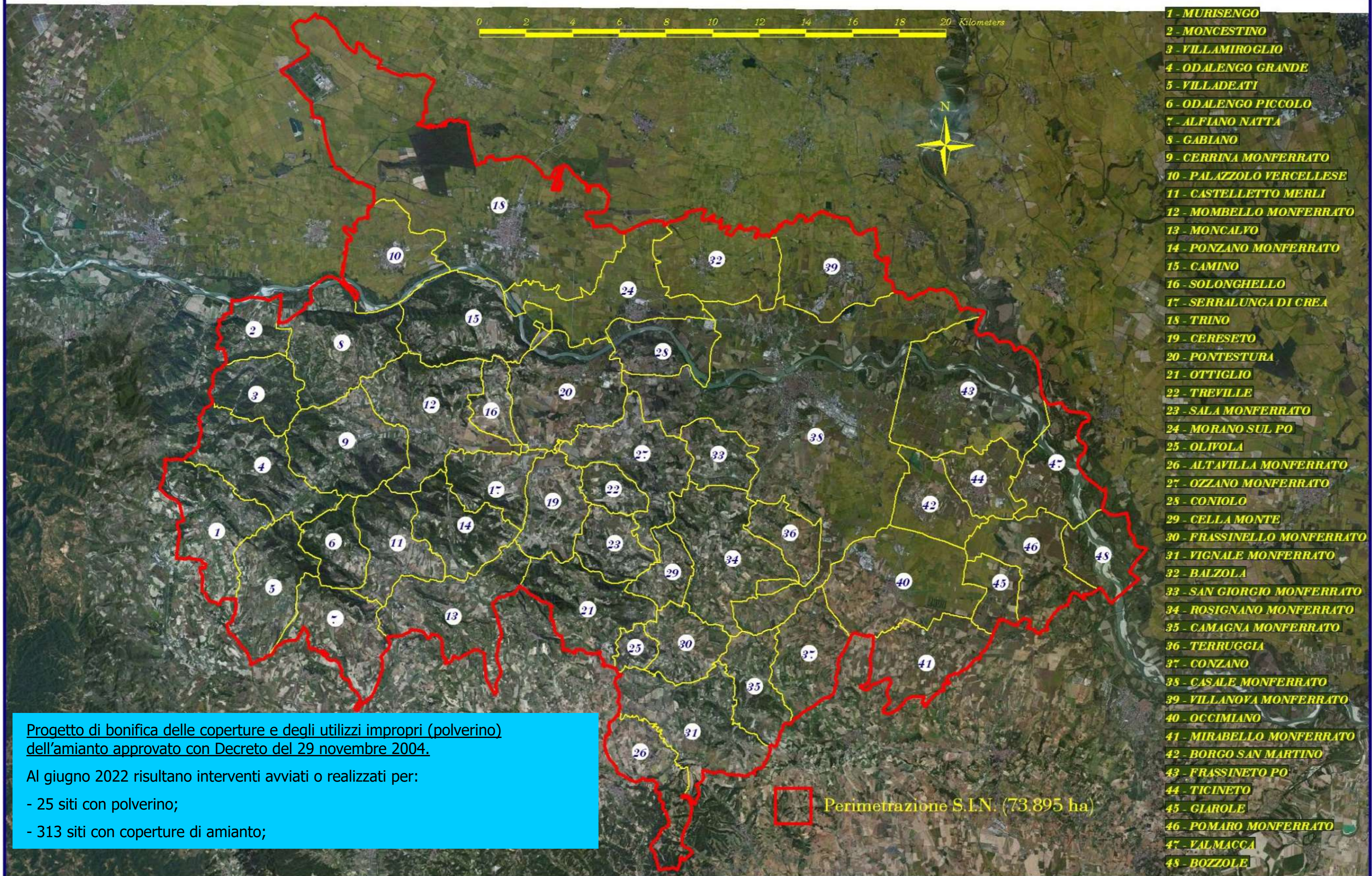
Sito di Interesse Nazionale di: Massa e Carrara Stato delle procedure per la bonifica dei terreni - Maggio 2022





Sito di Interesse Nazionale di: Massa e Carrara Stato delle procedure per la bonifica della falda - Maggio 2022

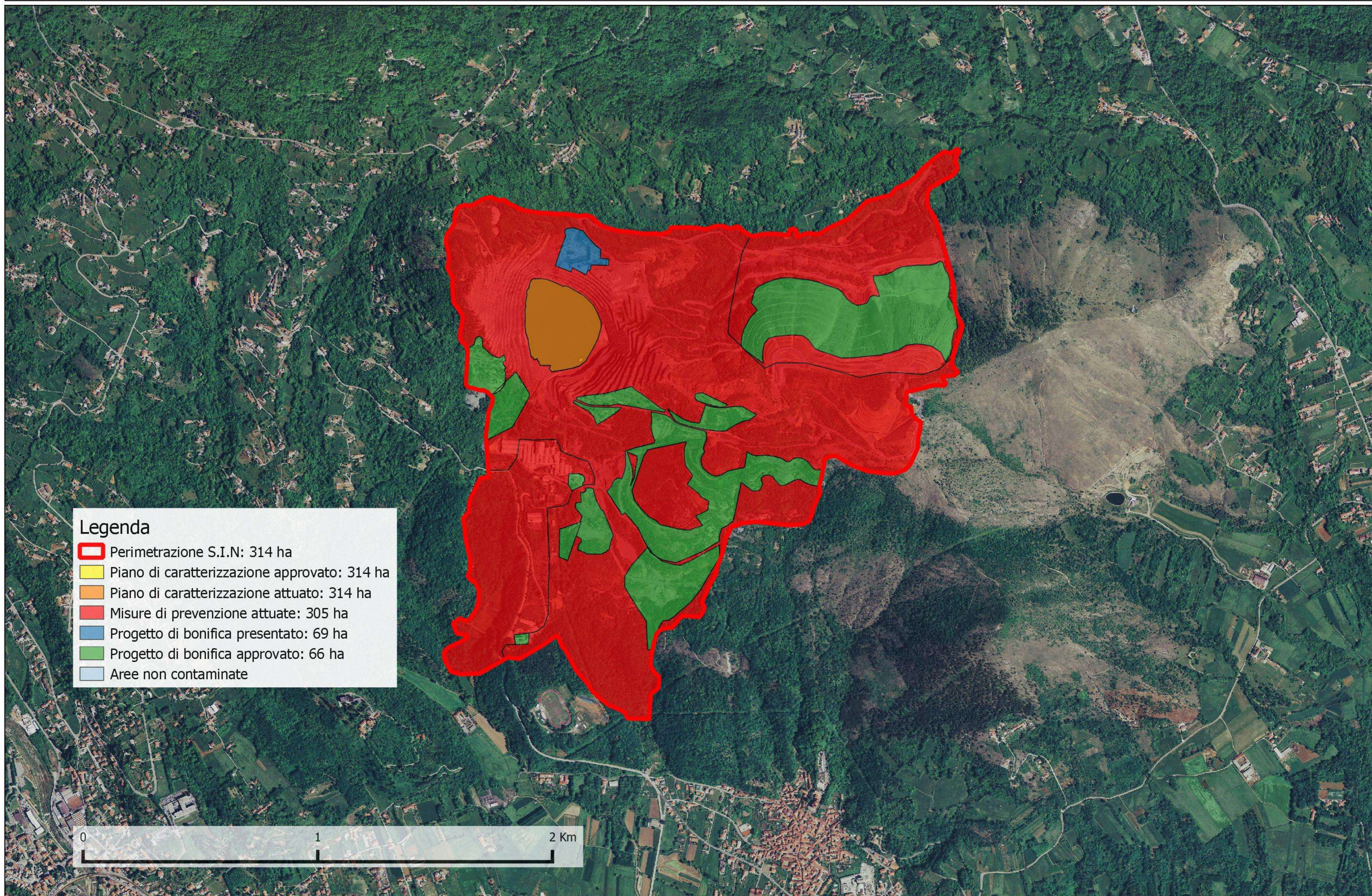


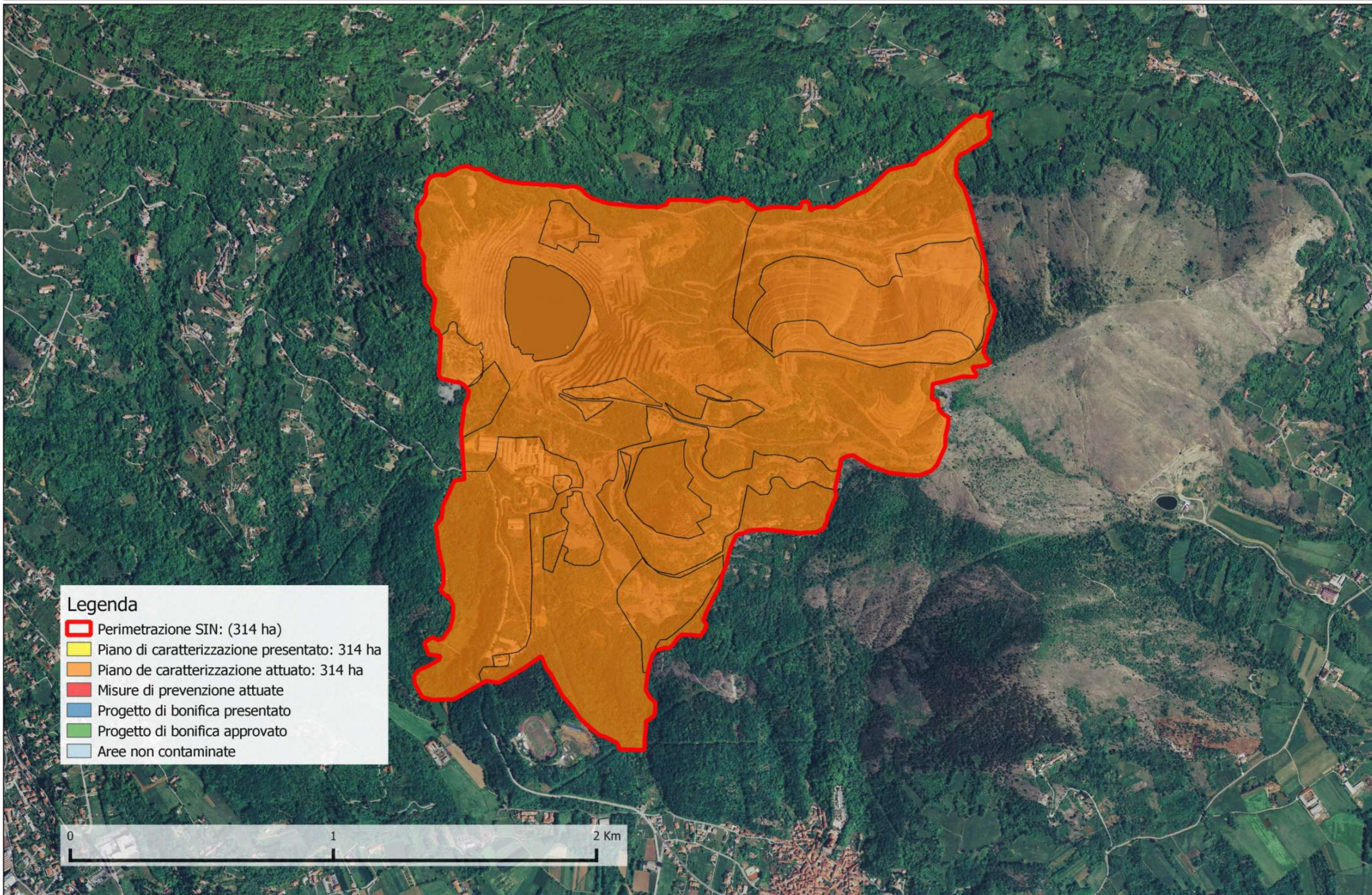


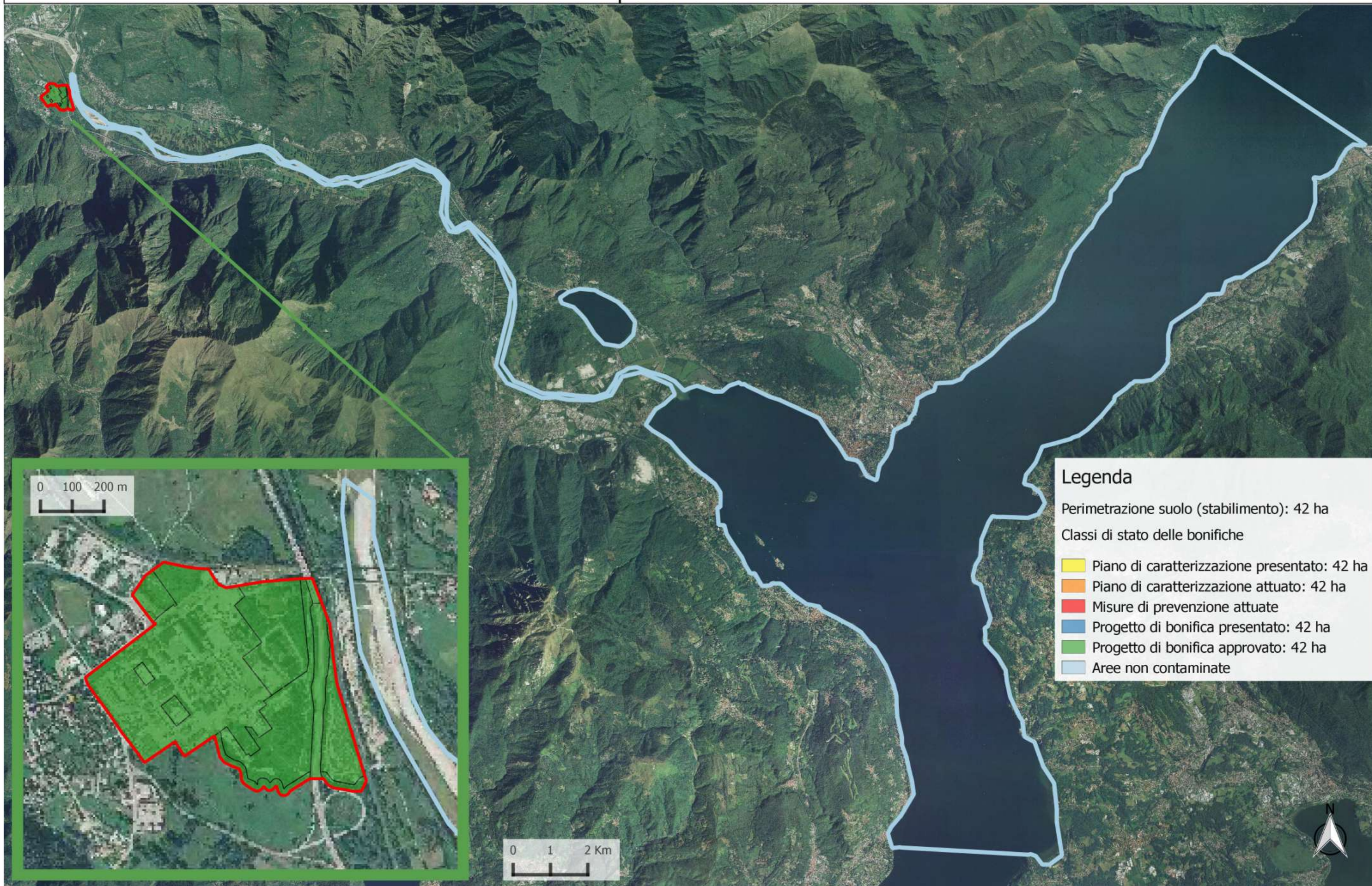
Progetto di bonifica delle coperture e degli utilizzi impropri (polverino) dell'amianto approvato con Decreto del 29 novembre 2004.

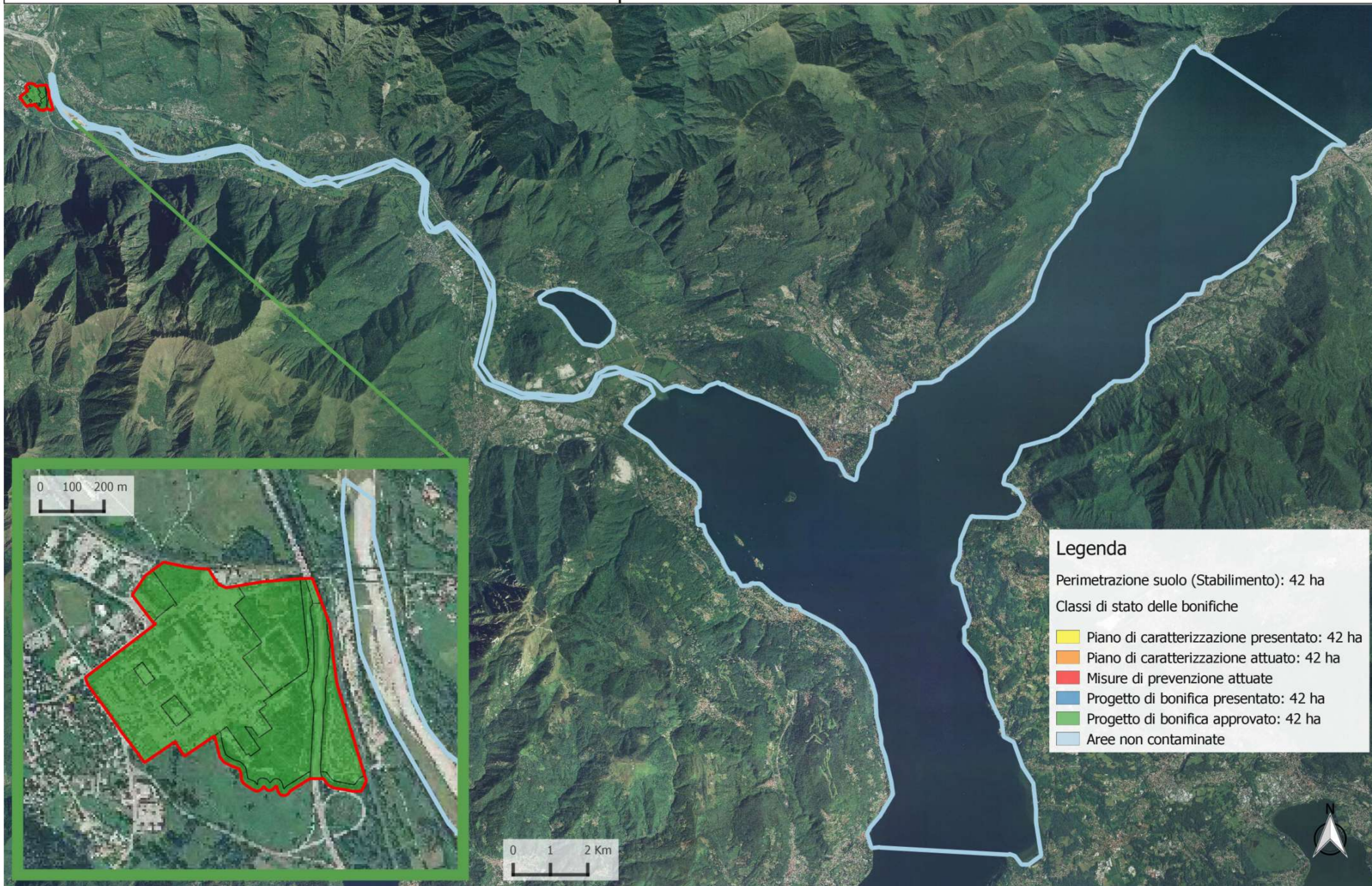
Al giugno 2022 risultano interventi avviati o realizzati per:

- 25 siti con polverino;
- 313 siti con coperture di amianto;
















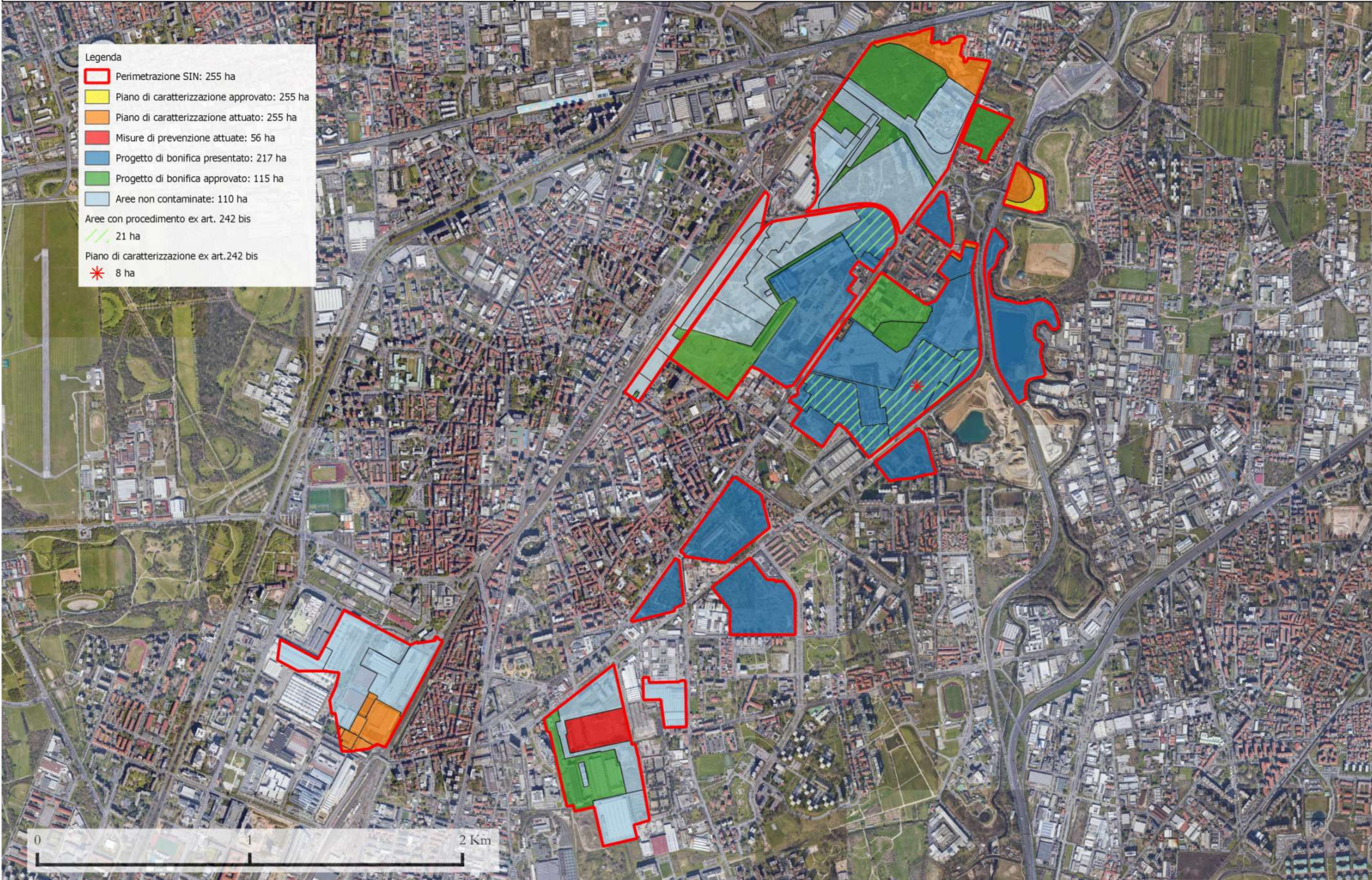




Sito di Interesse Nazionale di: Sesto San Giovanni Stato delle procedure per la bonifica dei terreni - Giugno 2022








Legenda

-  Perimetrazione SIN: 255 ha
-  Piano di caratterizzazione approvato: 255 ha
-  Piano di caratterizzazione attuato: 255 ha
-  Misure di prevenzione attuate: 56 ha
-  Progetto di bonifica presentato: 217 ha
-  Progetto di bonifica approvato: 115 ha
-  Aree non contaminate: 110 ha
- Aree con procedimento ex art. 242 bis
-  21 ha
- Piano di caratterizzazione ex art.242 bis
-  8 ha



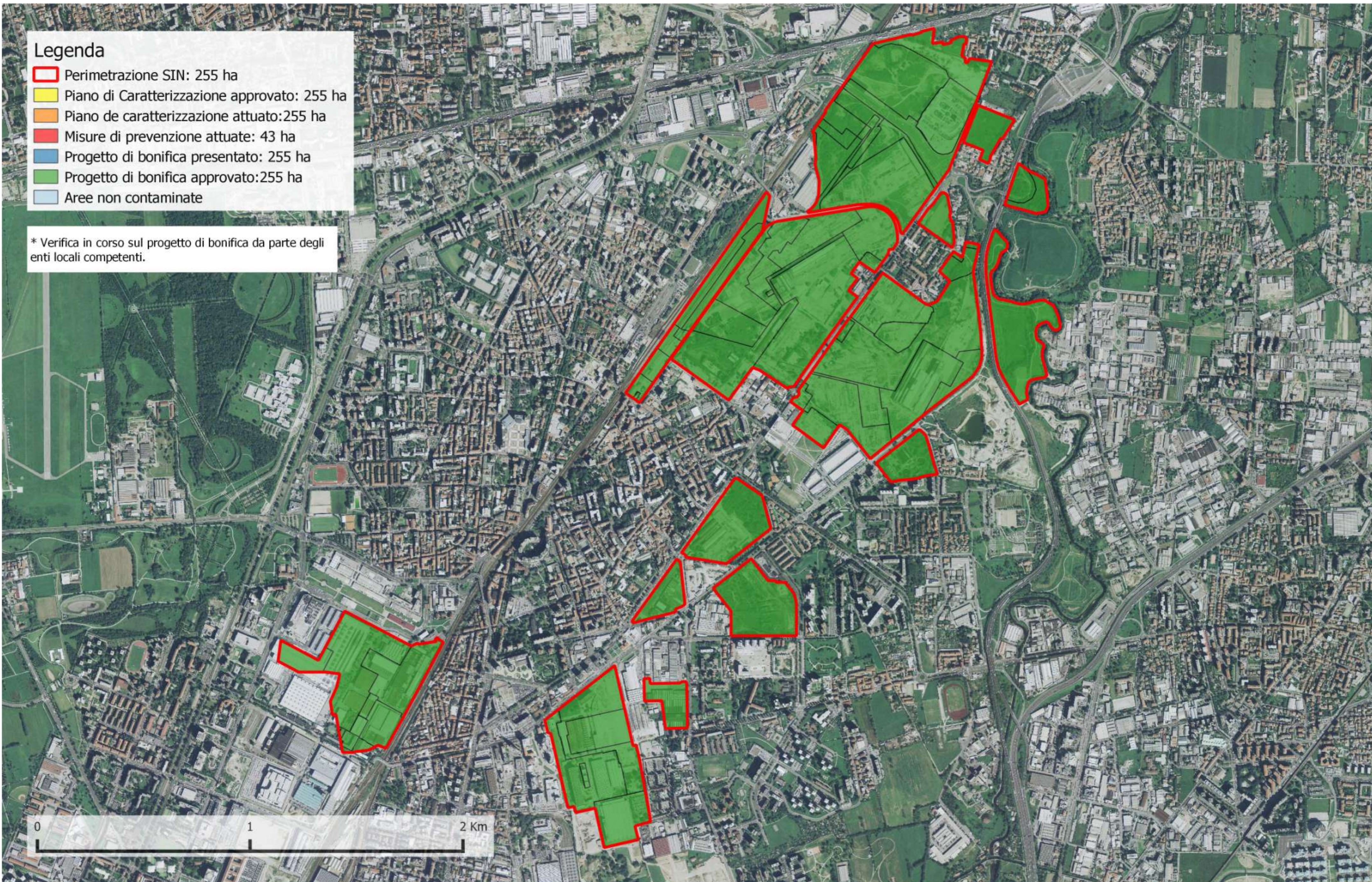


Legenda

-  Perimetrazione SIN: 255 ha
-  Piano di Caratterizzazione approvato: 255 ha
-  Piano de caratterizzazione attuato: 255 ha
-  Misure di prevenzione attuate: 43 ha
-  Progetto di bonifica presentato: 255 ha
-  Progetto di bonifica approvato: 255 ha
-  Aree non contaminate

* Verifica in corso sul progetto di bonifica da parte degli enti locali competenti.







0 1 2 Km



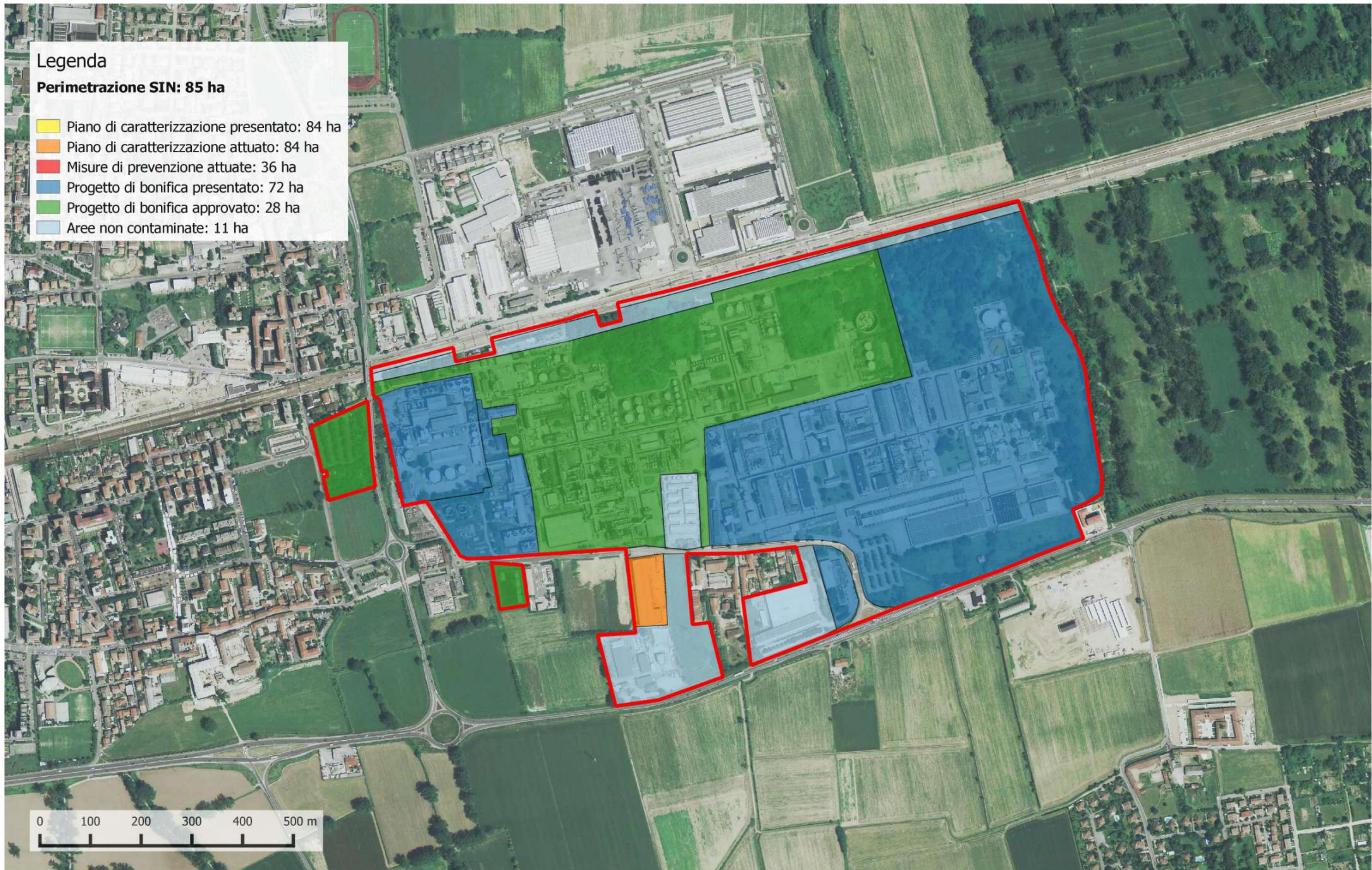


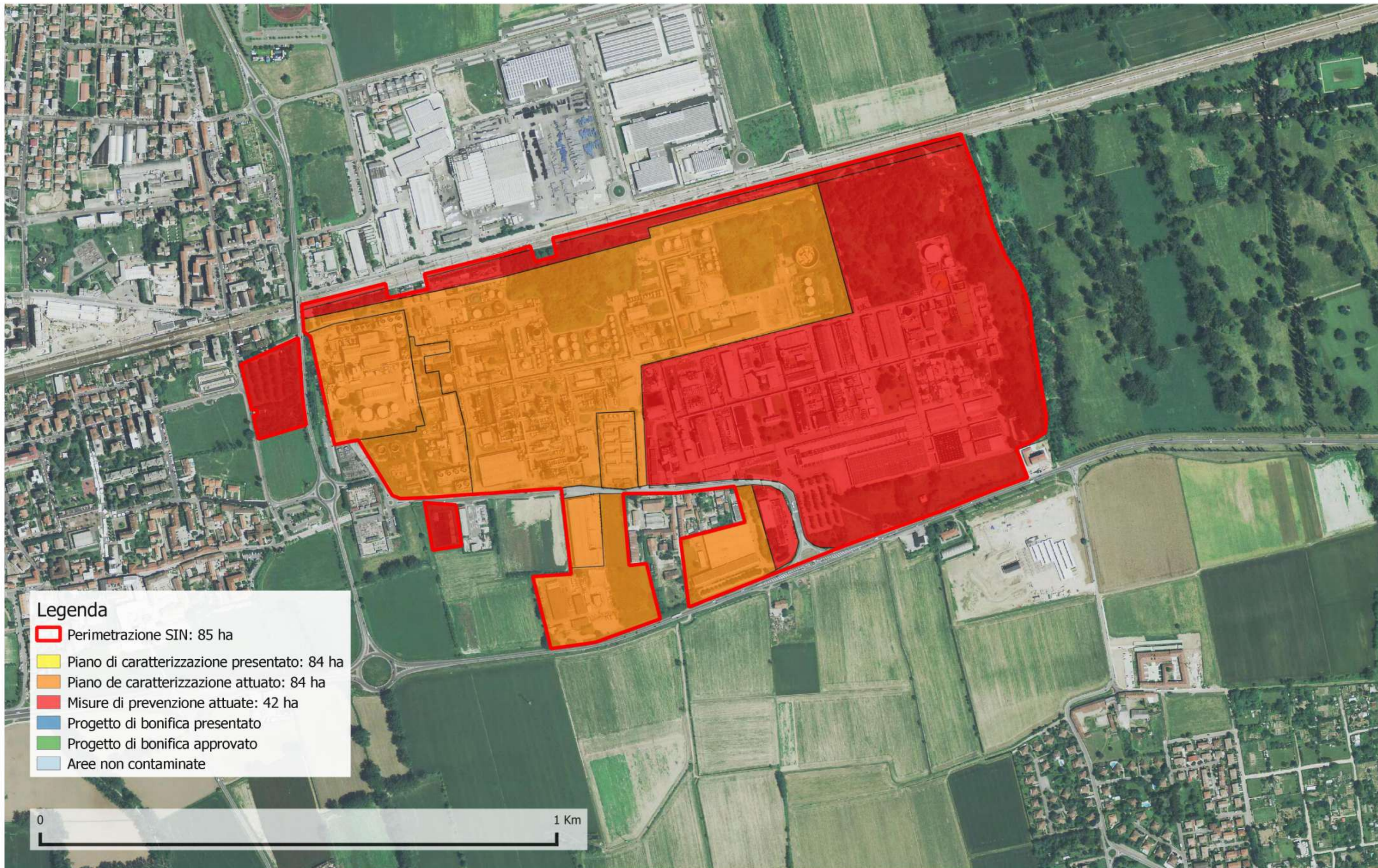
Legenda

Perimetrazione SIN: 85 ha

-  Piano di caratterizzazione presentato: 84 ha
-  Piano di caratterizzazione attuato: 84 ha
-  Misure di prevenzione attuate: 36 ha
-  Progetto di bonifica presentato: 72 ha
-  Progetto di bonifica approvato: 28 ha
-  Aree non contaminate: 11 ha

0 100 200 300 400 500 m












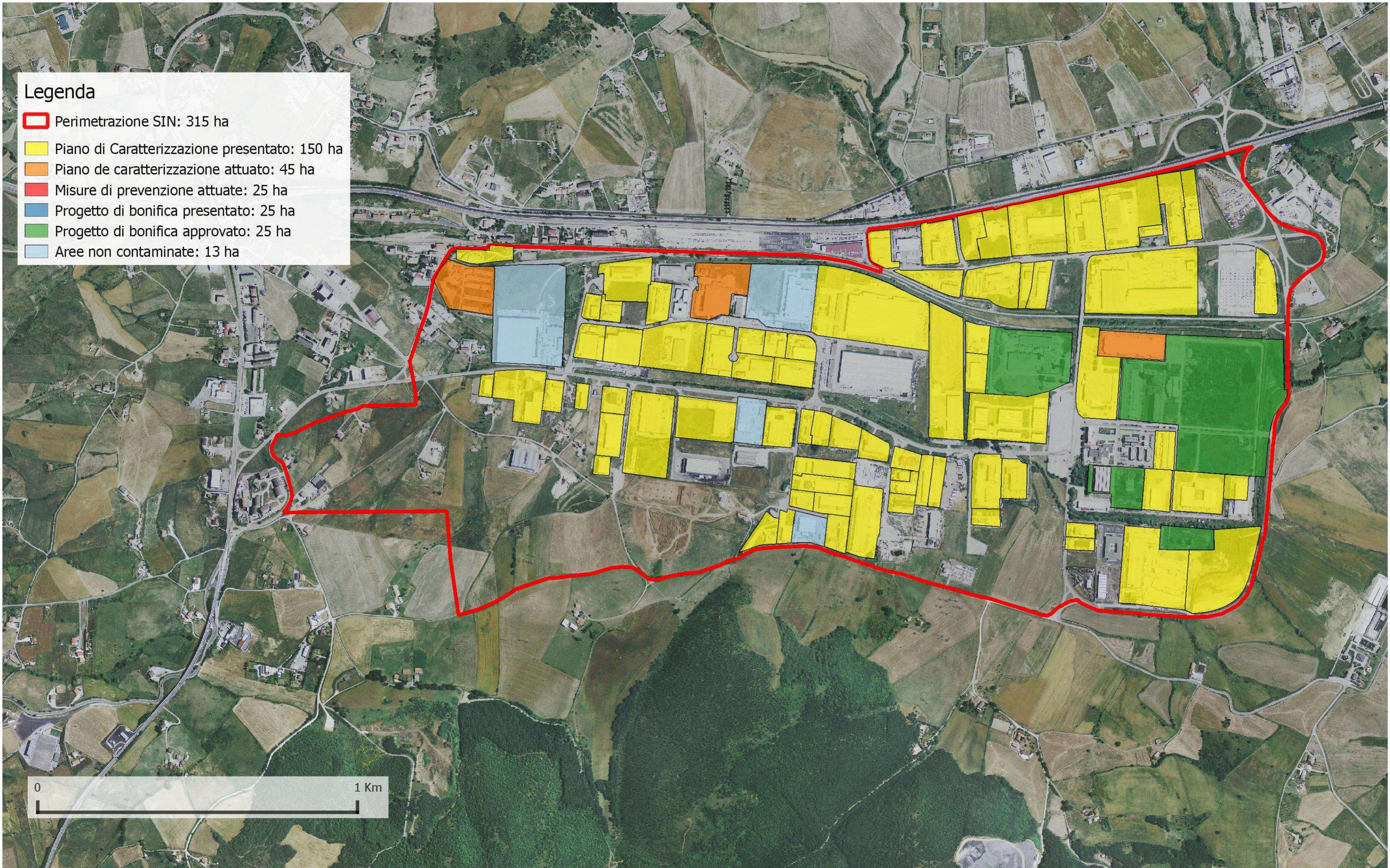













Legenda

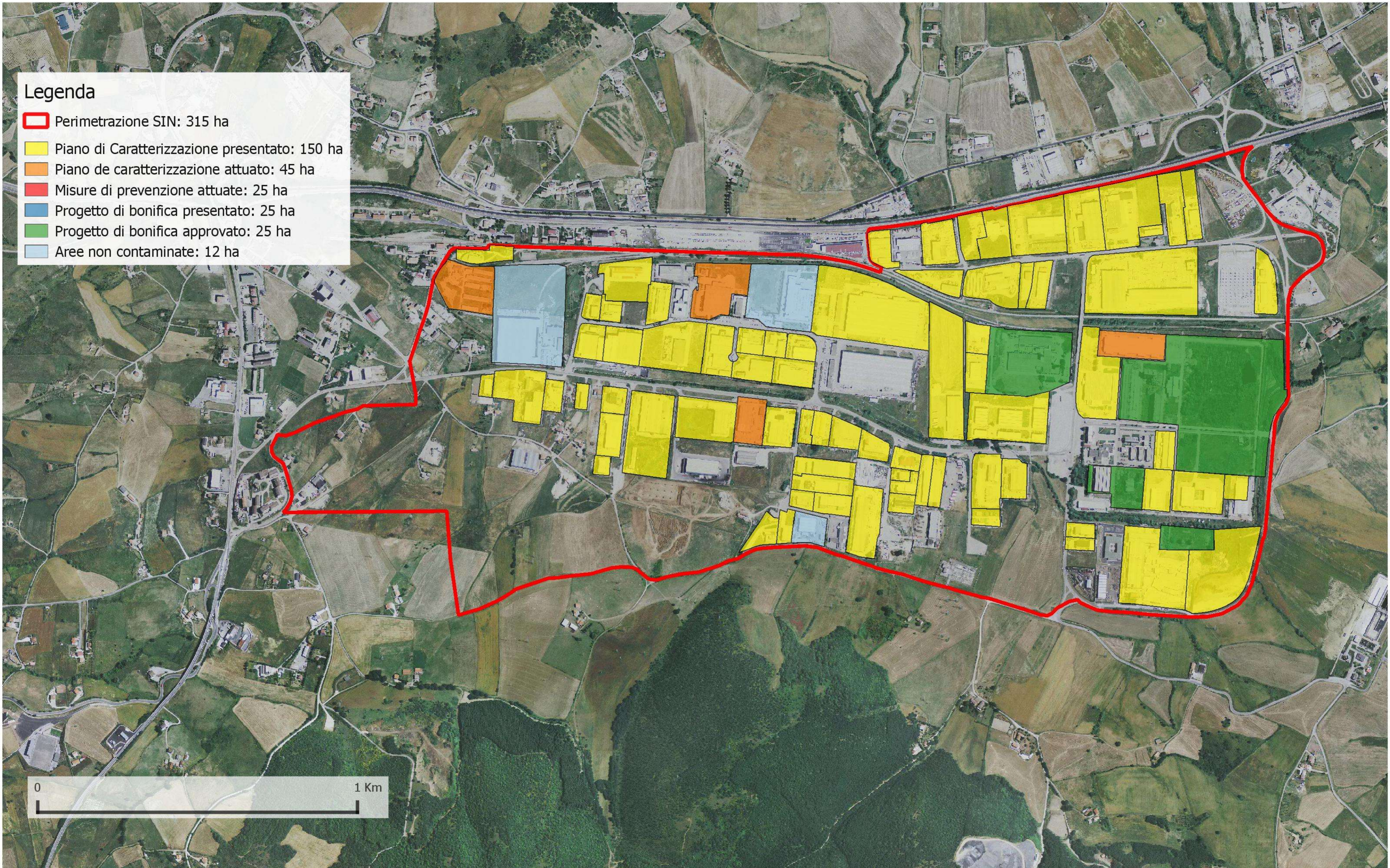
-  Perimetrazione SIN: 315 ha
-  Piano di Caratterizzazione presentato: 150 ha
-  Piano de caratterizzazione attuato: 45 ha
-  Misure di prevenzione attuate: 25 ha
-  Progetto di bonifica presentato: 25 ha
-  Progetto di bonifica approvato: 25 ha
-  Aree non contaminate: 13 ha

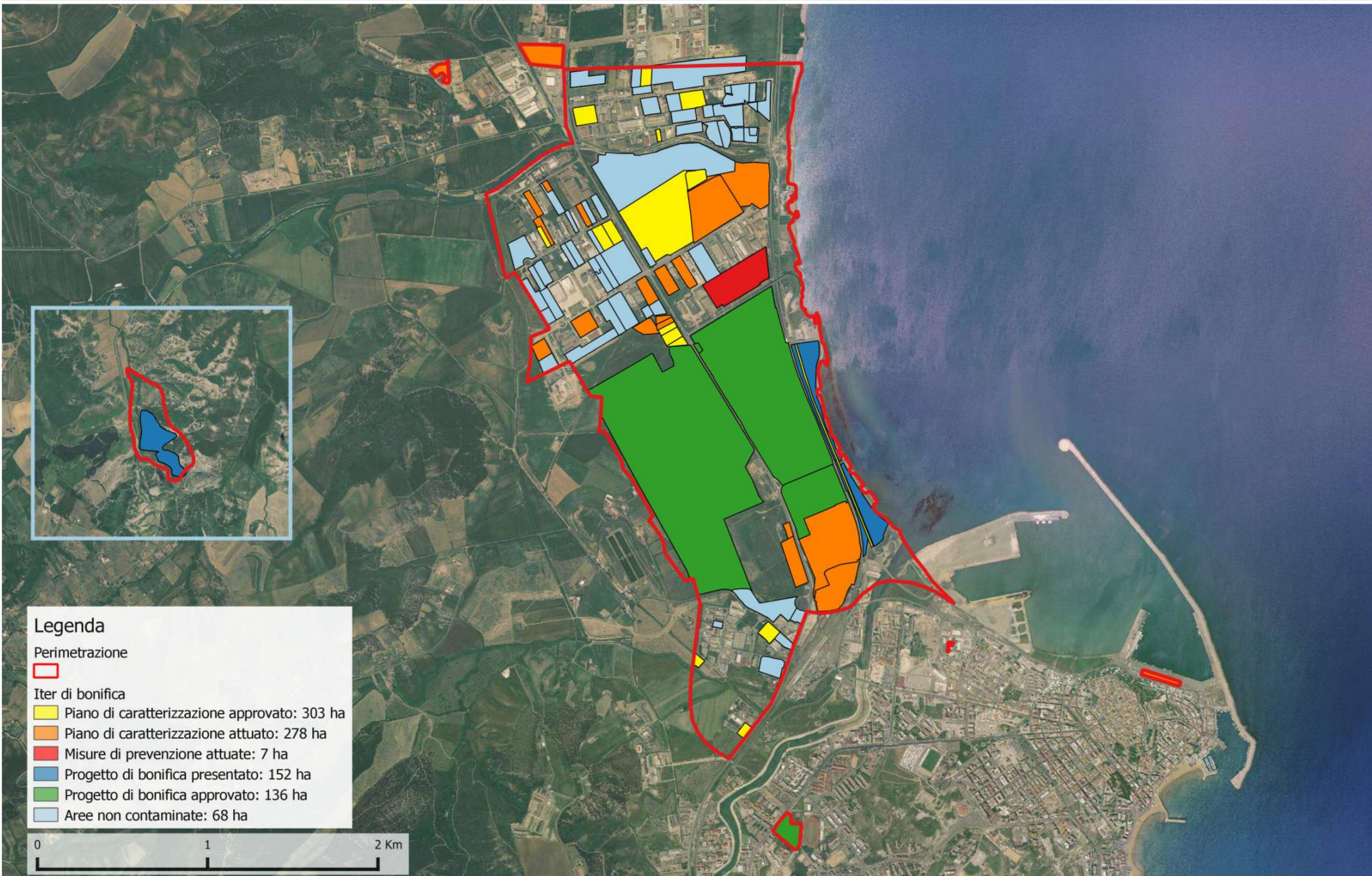




Legenda








-  Perimetrazione SIN: 315 ha
-  Piano di Caratterizzazione presentato: 150 ha
-  Piano de caratterizzazione attuato: 45 ha
-  Misure di prevenzione attuate: 25 ha
-  Progetto di bonifica presentato: 25 ha
-  Progetto di bonifica approvato: 25 ha
-  Aree non contaminate: 12 ha

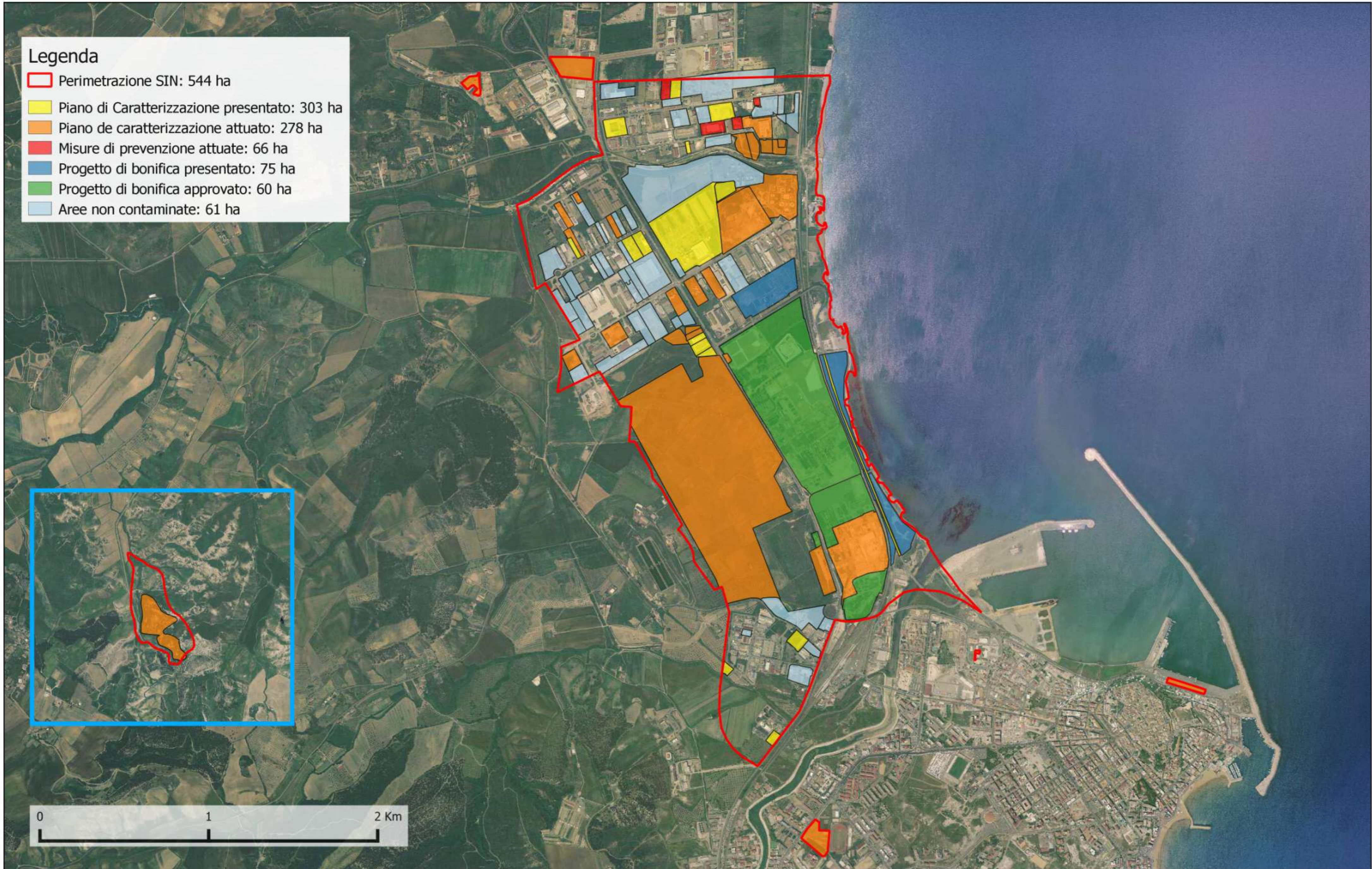













Legenda

-  Perimetrazione SIN: 544 ha
-  Piano di Caratterizzazione presentato: 303 ha
-  Piano de caratterizzazione attuato: 278 ha
-  Misure di prevenzione attuate: 66 ha
-  Progetto di bonifica presentato: 75 ha
-  Progetto di bonifica approvato: 60 ha
-  Aree non contaminate: 61 ha












Legenda

-  Perimetrazione SIN: 25 ha
-  Piano di caratterizzazione presentato: 25 ha
-  Piano di caratterizzazione attuato: 25 ha
-  Misure di prevenzione attuate: 11 ha
-  Progetto di bonifica presentato: 23 ha
-  Progetto di bonifica approvato: 23 ha
-  Aree non contaminate: 2 ha












Legenda

-  Perimetrazione SIN: 25 ha
-  Piano di caratterizzazione presentato: 25 ha
-  Piano di caratterizzazione attuato: 25 ha
-  Misure di prevenzione attuate: 11 ha
-  Progetto di bonifica presentato: 23 ha
-  Progetto di bonifica approvato: 23 ha
-  Aree non contaminate: 2 ha

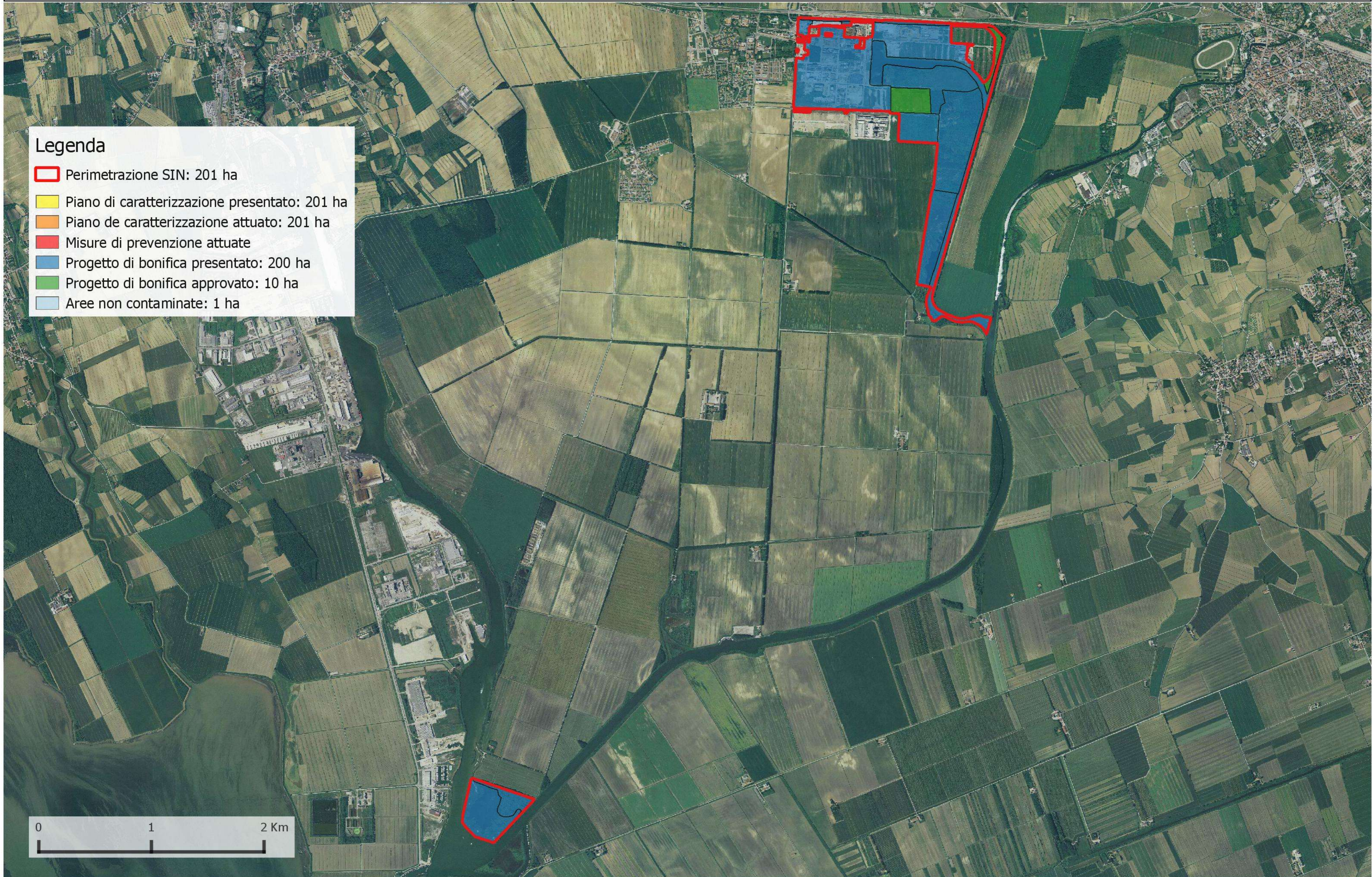




Legenda








-  Perimetrazione SIN: 201 ha
-  Piano di caratterizzazione presentato: 201 ha
-  Piano de caratterizzazione attuato: 201 ha
-  Misure di prevenzione attuate
-  Progetto di bonifica presentato: 200 ha
-  Progetto di bonifica approvato: 10 ha
-  Aree non contaminate: 1 ha

0 1 2 Km

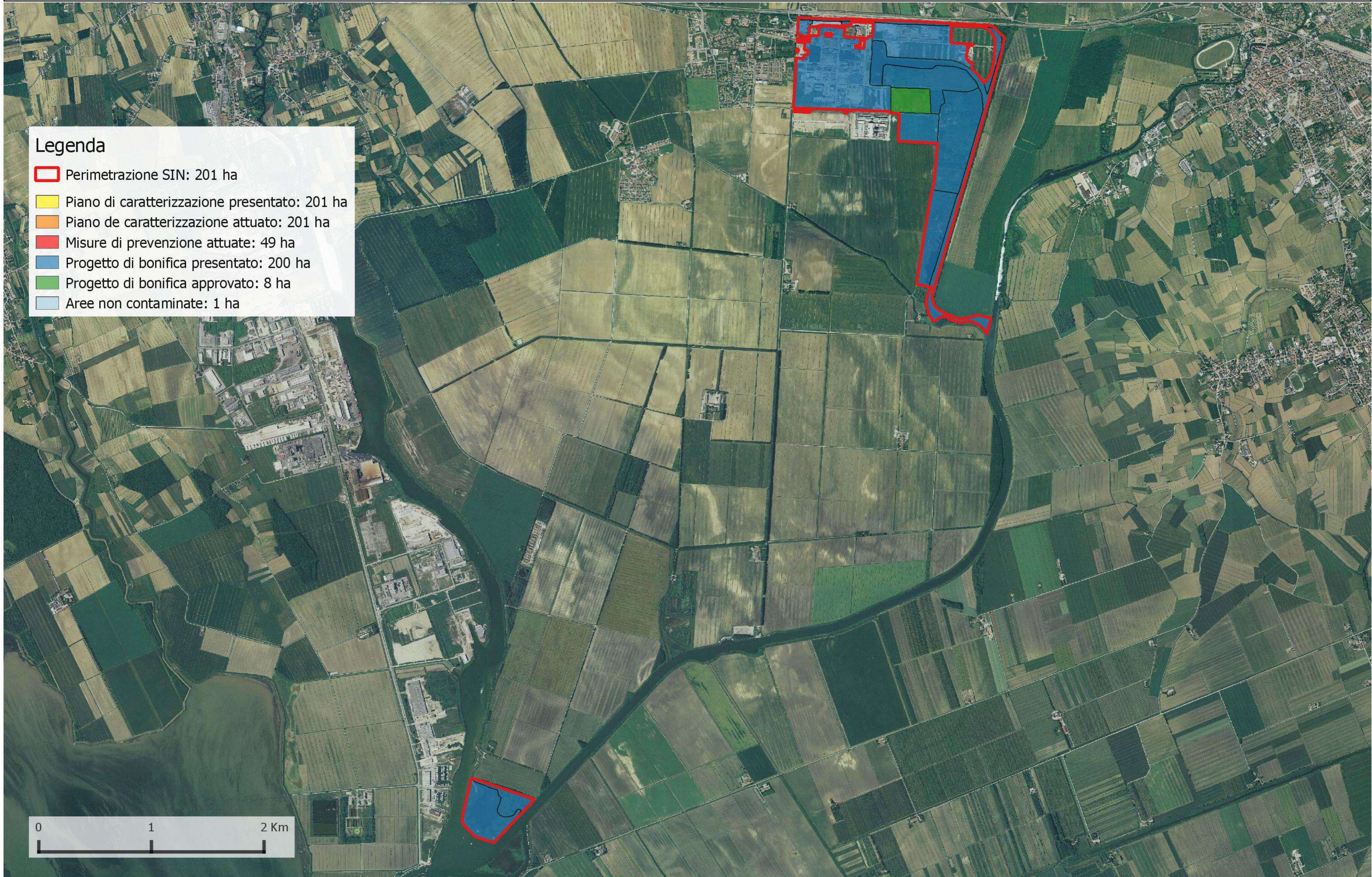




Legenda

-  Perimetrazione SIN: 201 ha
-  Piano di caratterizzazione presentato: 201 ha
-  Piano de caratterizzazione attuato: 201 ha
-  Misure di prevenzione attuate: 49 ha
-  Progetto di bonifica presentato: 200 ha
-  Progetto di bonifica approvato: 8 ha
-  Aree non contaminate: 1 ha

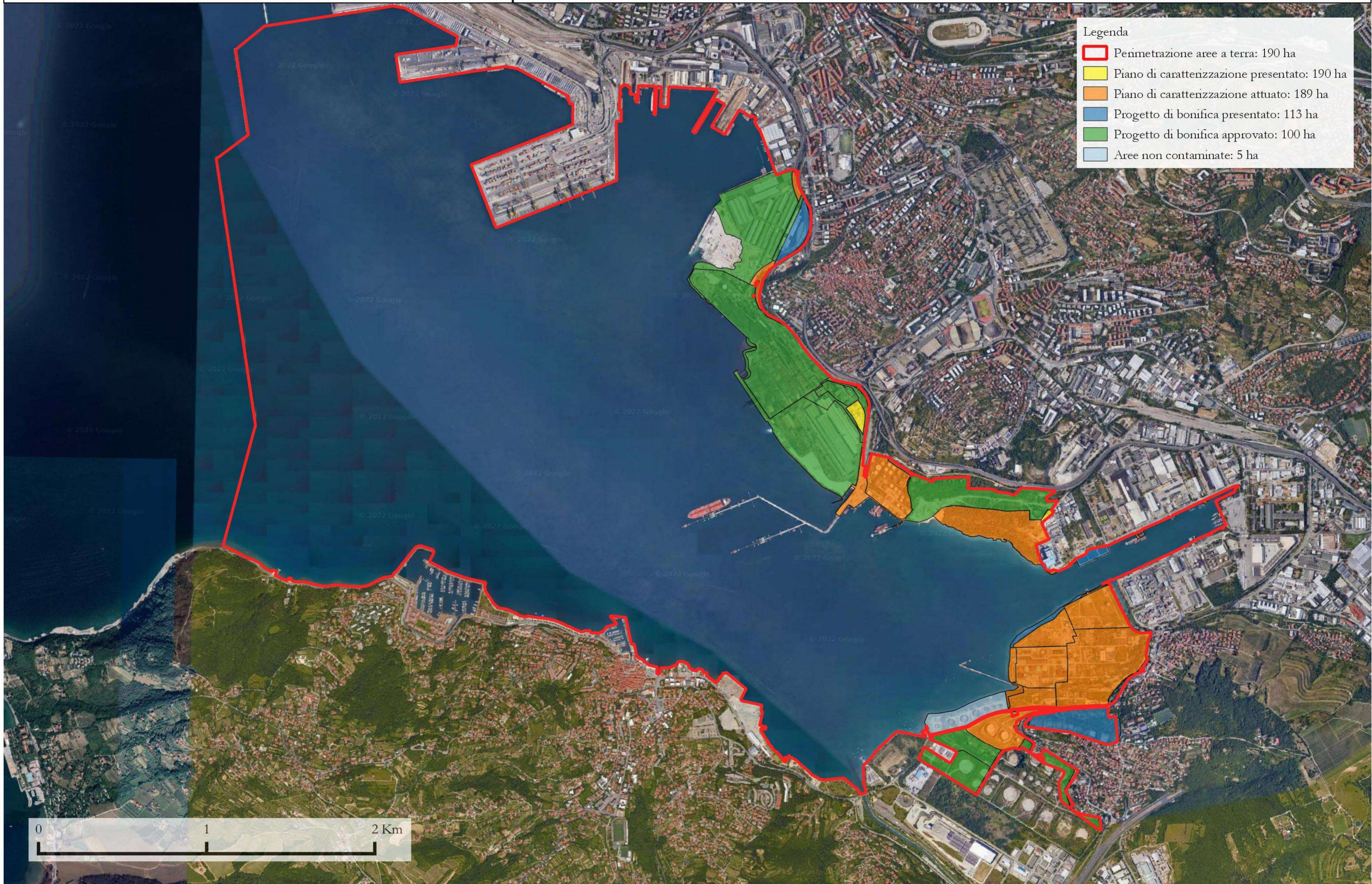
0 1 2 Km





Sito di Interesse Nazionale di: Trieste

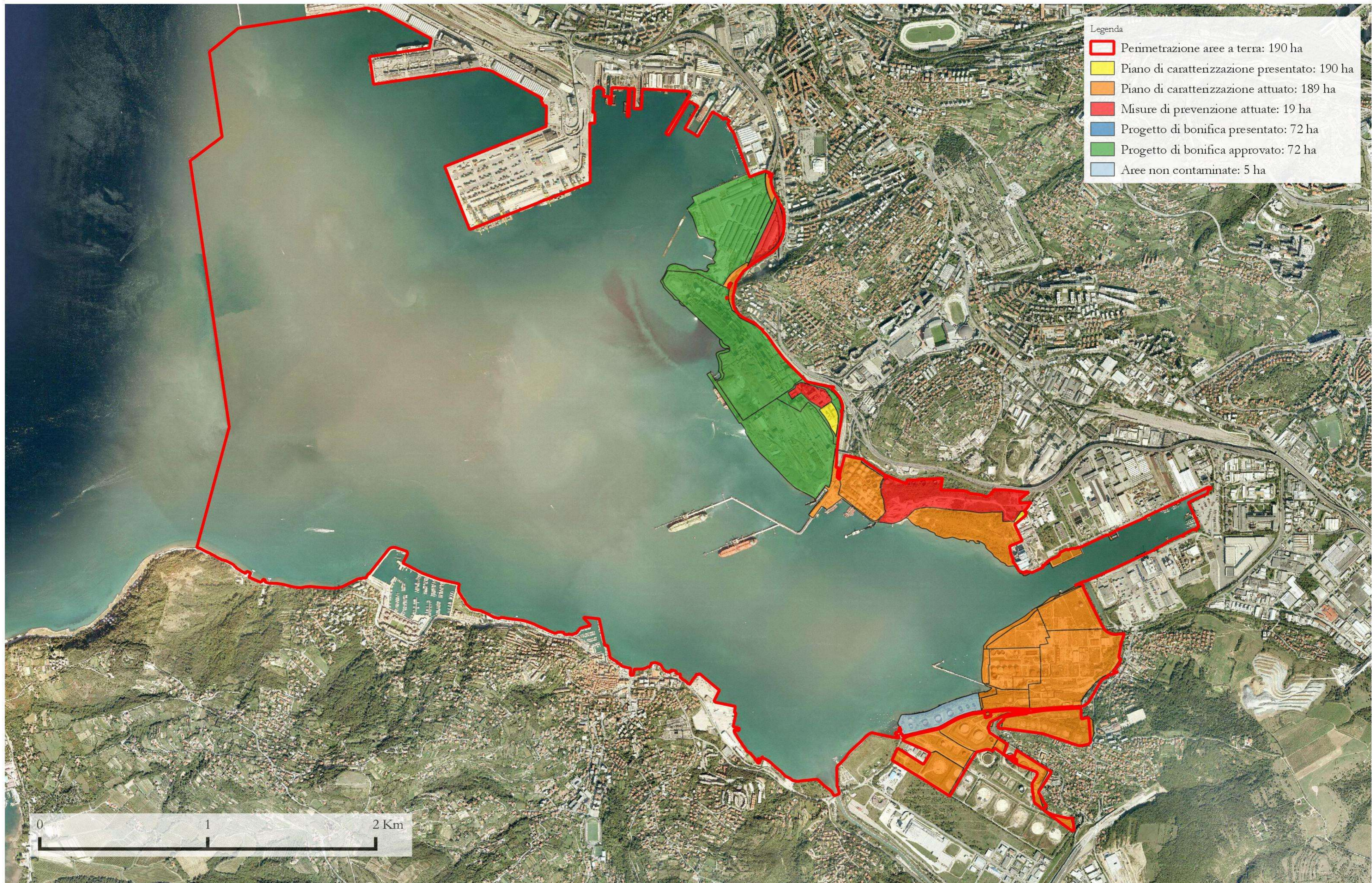
Stato delle procedure per la bonifica dei terreni - Maggio 2022












Sito di Interesse Nazionale di: Trieste

Stato delle procedure per la bonifica della falda - Maggio 2022





Legenda

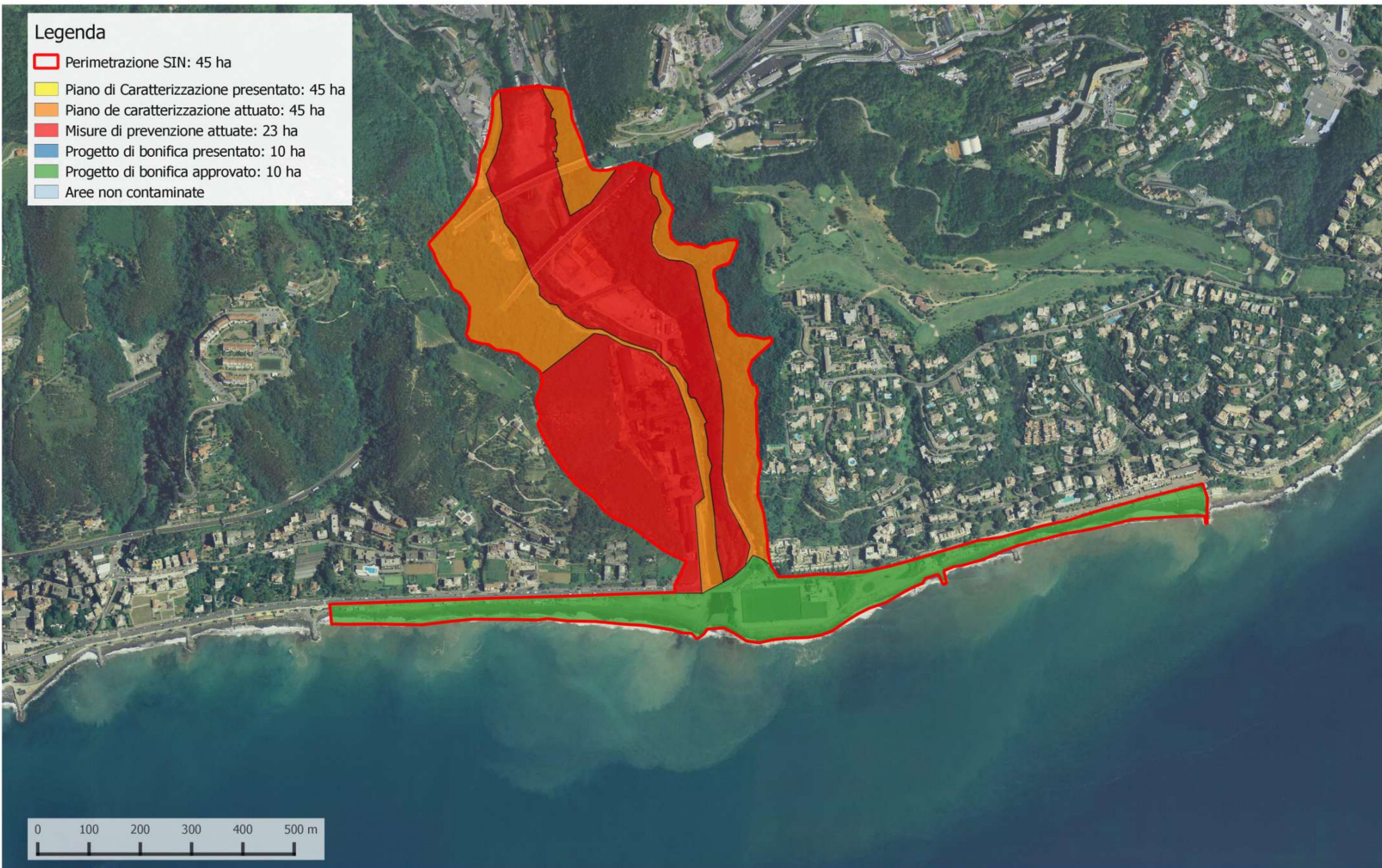
-  Perimetrazione SIN: 45 ha
-  Piano di caratterizzazione presentato: 45 ha
-  Piano di caratterizzazione attuato: 45 ha
-  Misure di prevenzione attuate
-  Progetto di bonifica presentato: 33 ha
-  Progetto di bonifica approvato: 10 ha
-  Aree non contaminate





Legenda

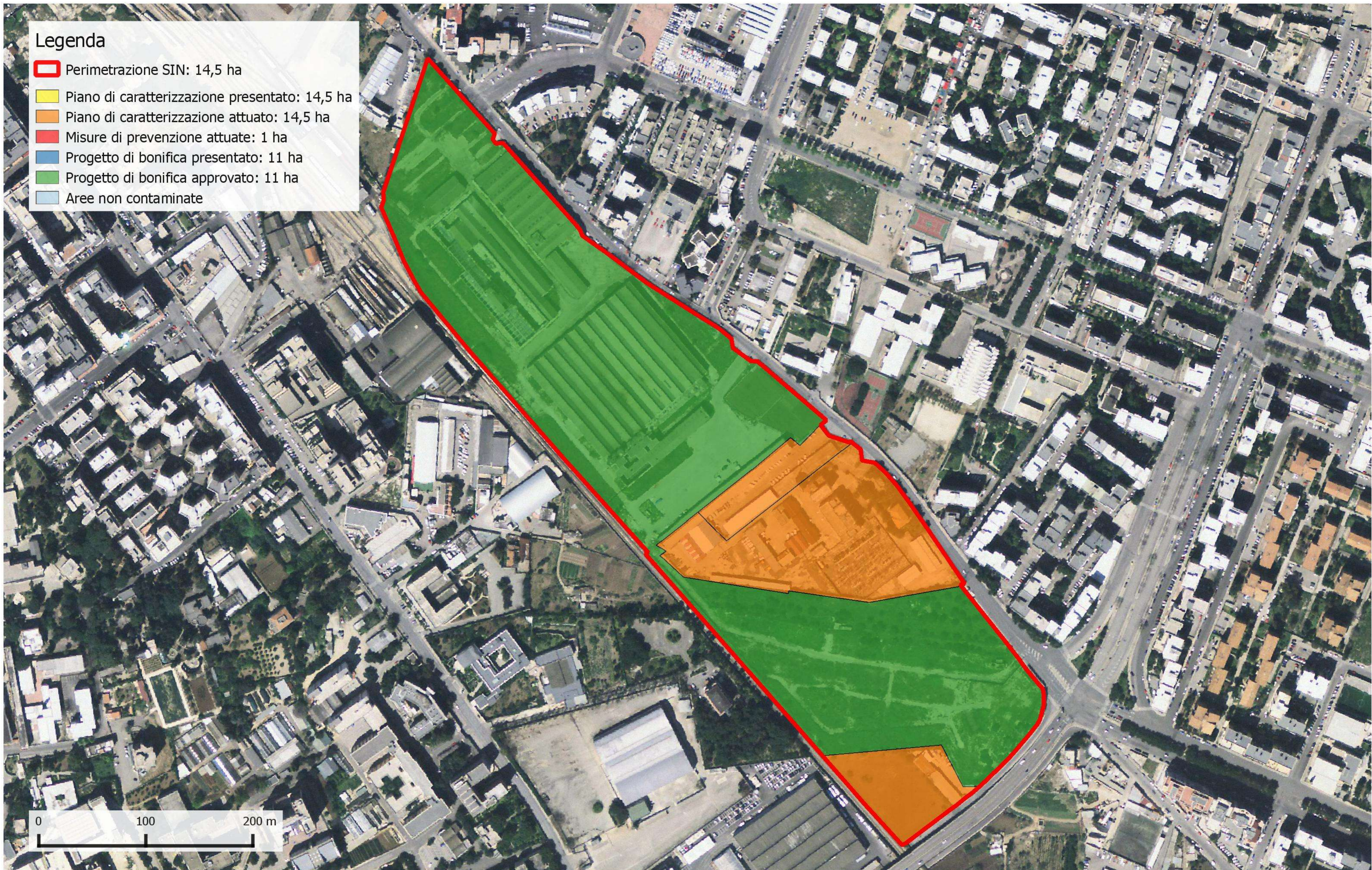
- Perimetrazione SIN: 45 ha
- Piano di Caratterizzazione presentato: 45 ha
- Piano de caratterizzazione attuato: 45 ha
- Misure di prevenzione attuate: 23 ha
- Progetto di bonifica presentato: 10 ha
- Progetto di bonifica approvato: 10 ha
- Aree non contaminate












Legenda

- Perimetrazione SIN: 14,5 ha
- Piano di caratterizzazione presentato: 14,5 ha
- Piano di caratterizzazione attuato: 14,5 ha
- Misure di prevenzione attuate: 1 ha
- Progetto di bonifica presentato: 11 ha
- Progetto di bonifica approvato: 11 ha
- Aree non contaminate





Legenda

-  Perimetrazione SIN: 15 ha
-  Piano di caratterizzazione presentato: 15 ha
-  Piano de caratterizzazione attuato: 15 ha
-  Misure di prevenzione attuate
-  Progetto di bonifica presentato: 11 ha
-  Progetto di bonifica approvato: 11 ha
-  Aree non contaminate: 2 ha


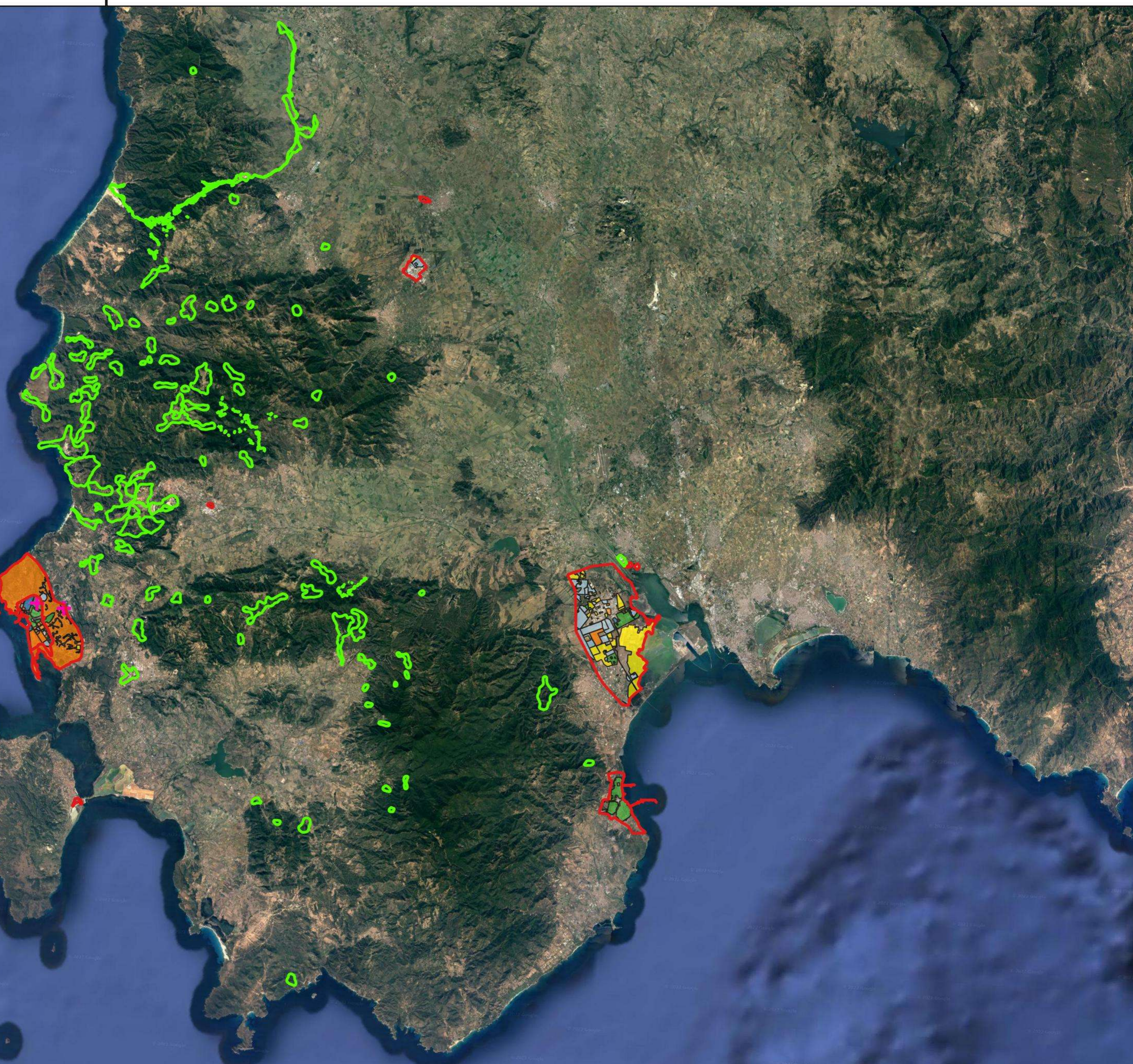




Sito di Interesse Nazionale di: Sulcis Iglesiente Guspinese Stato delle procedure per la bonifica dei terreni - Giugno 2022

Legenda

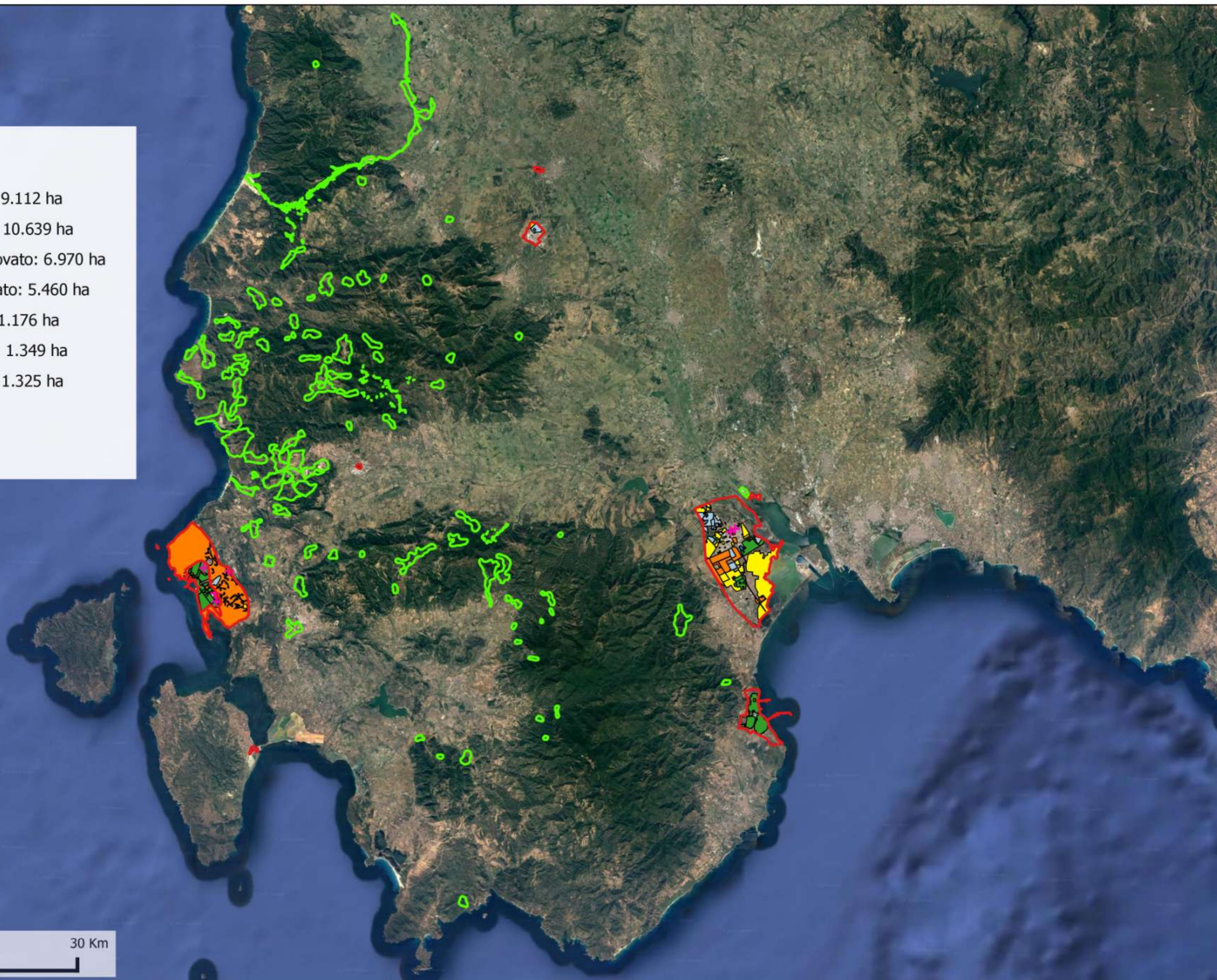
- Perimetrazione aree minerarie: 9.112 ha
- Perimetrazione aree industriali: 10.639 ha
- Piano di Caratterizzazione approvato: 6.970 ha
- Piano de caratterizzazione attuato: 5.460 ha
- Misure di prevenzione attuate: 117 ha
- Progetto di bonifica presentato: 1091 ha
- Progetto di bonifica approvato: 985 ha
- Aree non contaminate: 1.234 ha
- + Analisi di rischio approvata

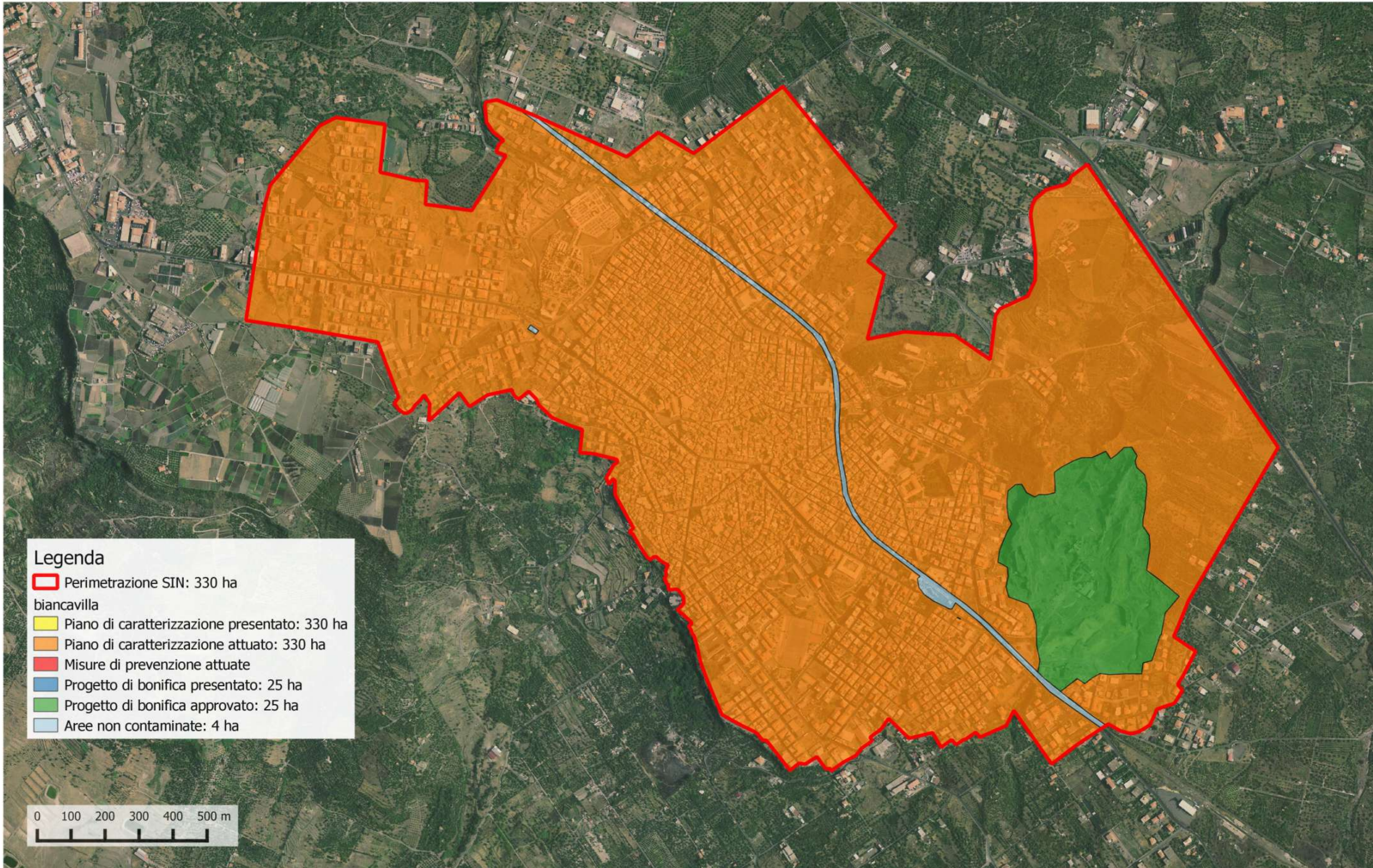


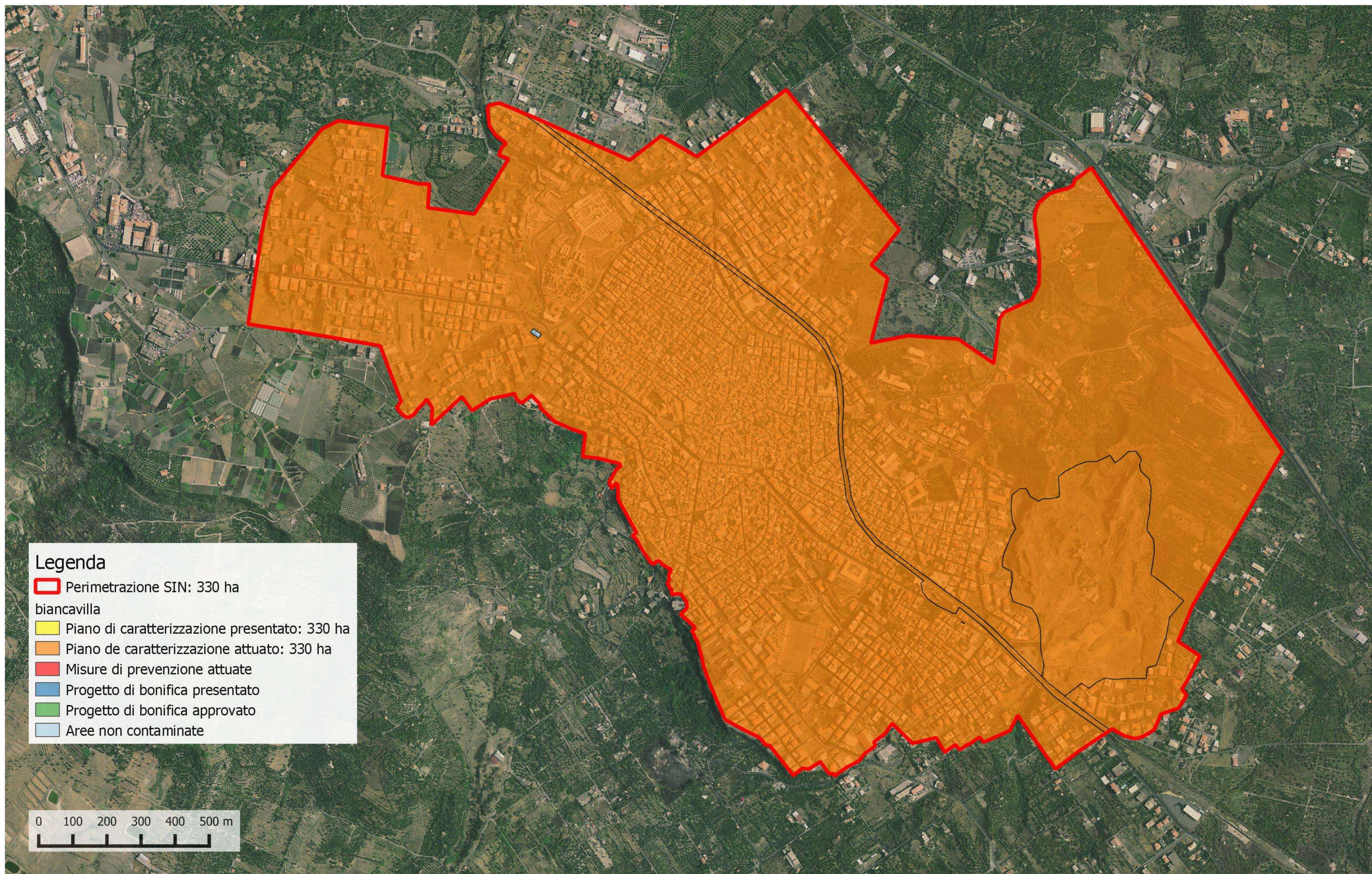


Legenda

-  Perimetrazione aree minerarie: 9.112 ha
-  Perimetrazione aree industriali: 10.639 ha
-  Piano di caratterizzazione approvato: 6.970 ha
-  Piano de caratterizzazione attuato: 5.460 ha
-  Misure di prevenzione attuate: 1.176 ha
-  Progetto di bonifica presentato: 1.349 ha
-  Progetto di bonifica approvato: 1.325 ha
-  Aree non contaminate: 692 ha
-  + Analisi di rischio approvata







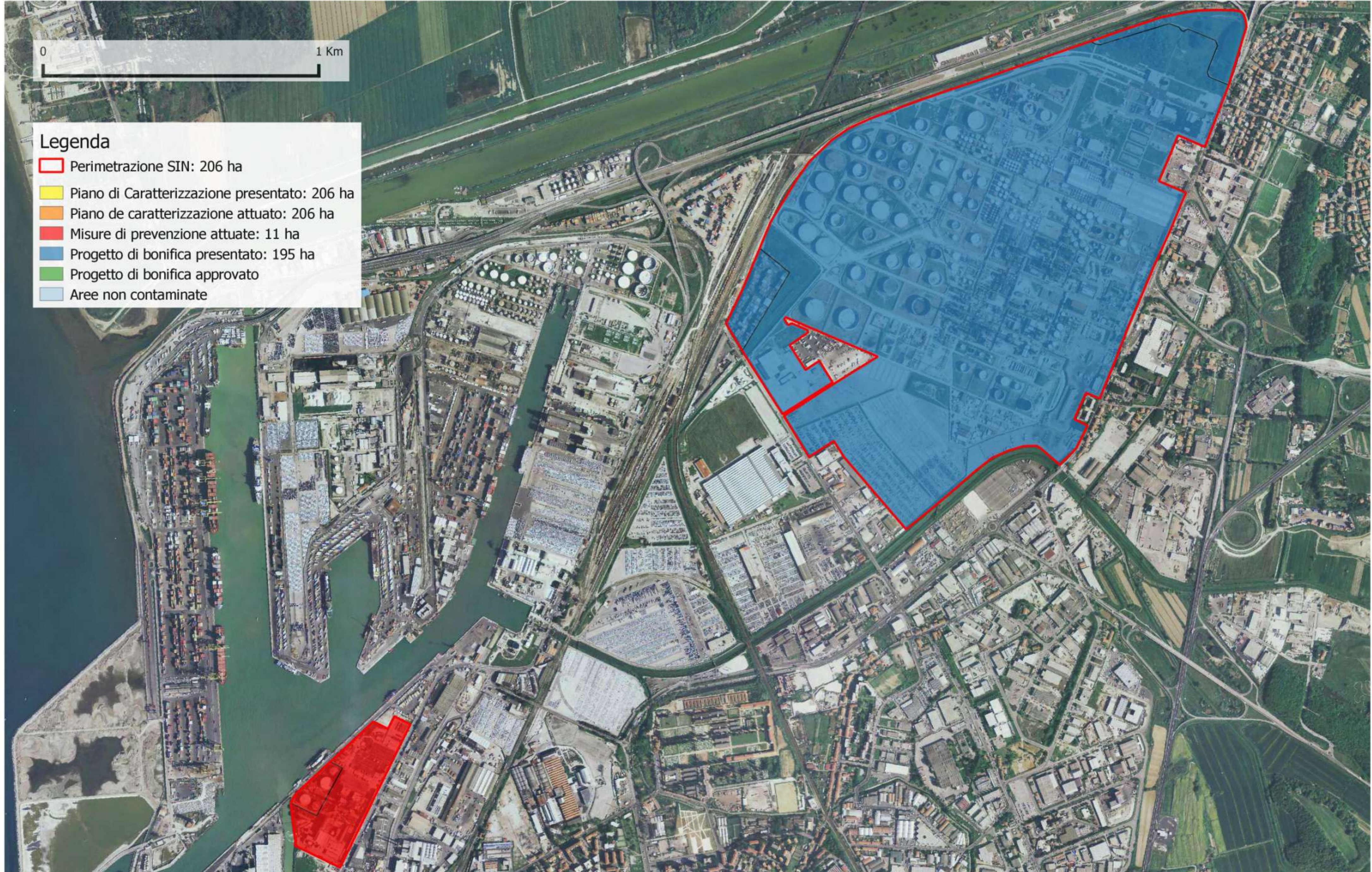


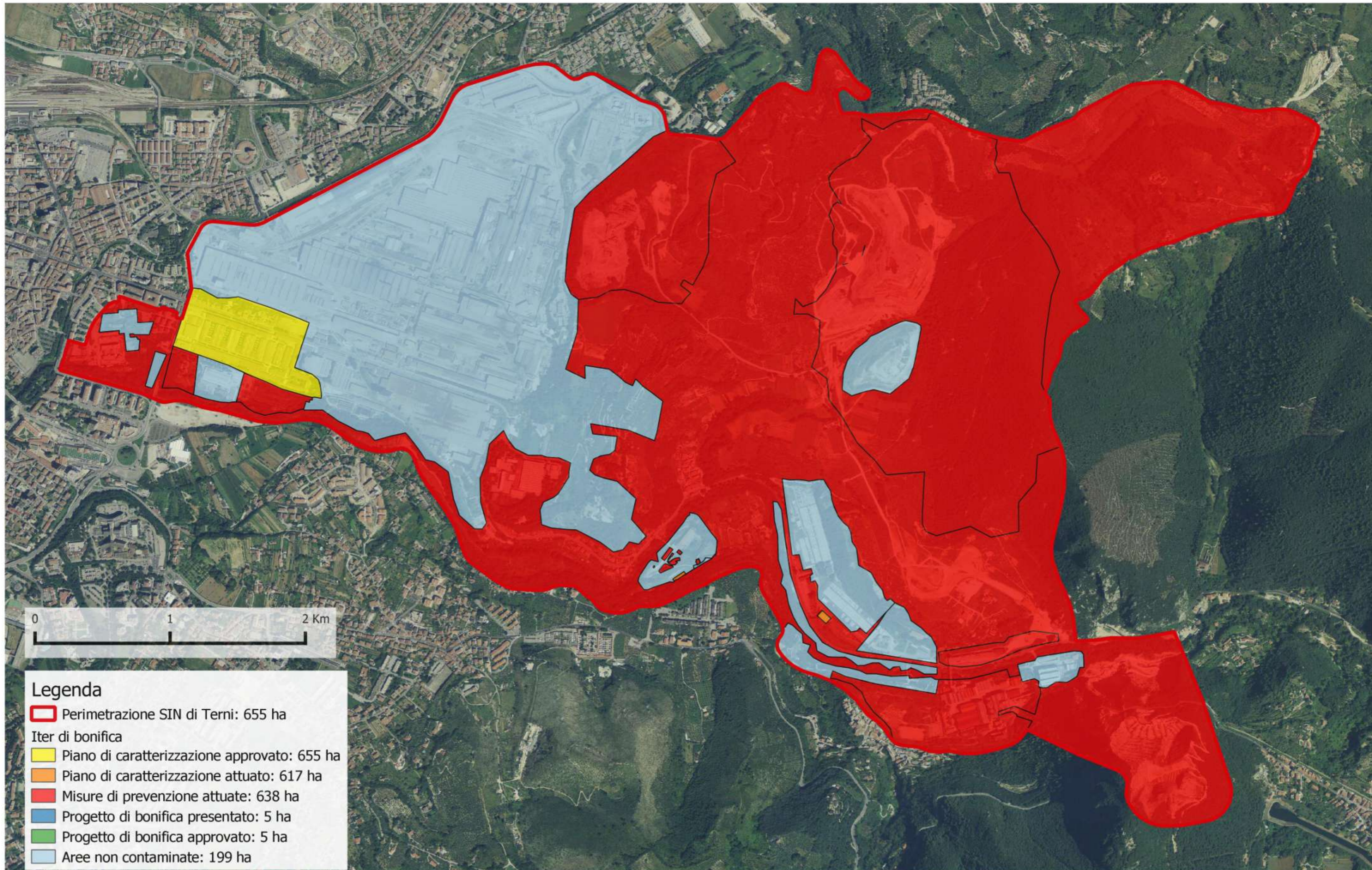
0 1 Km

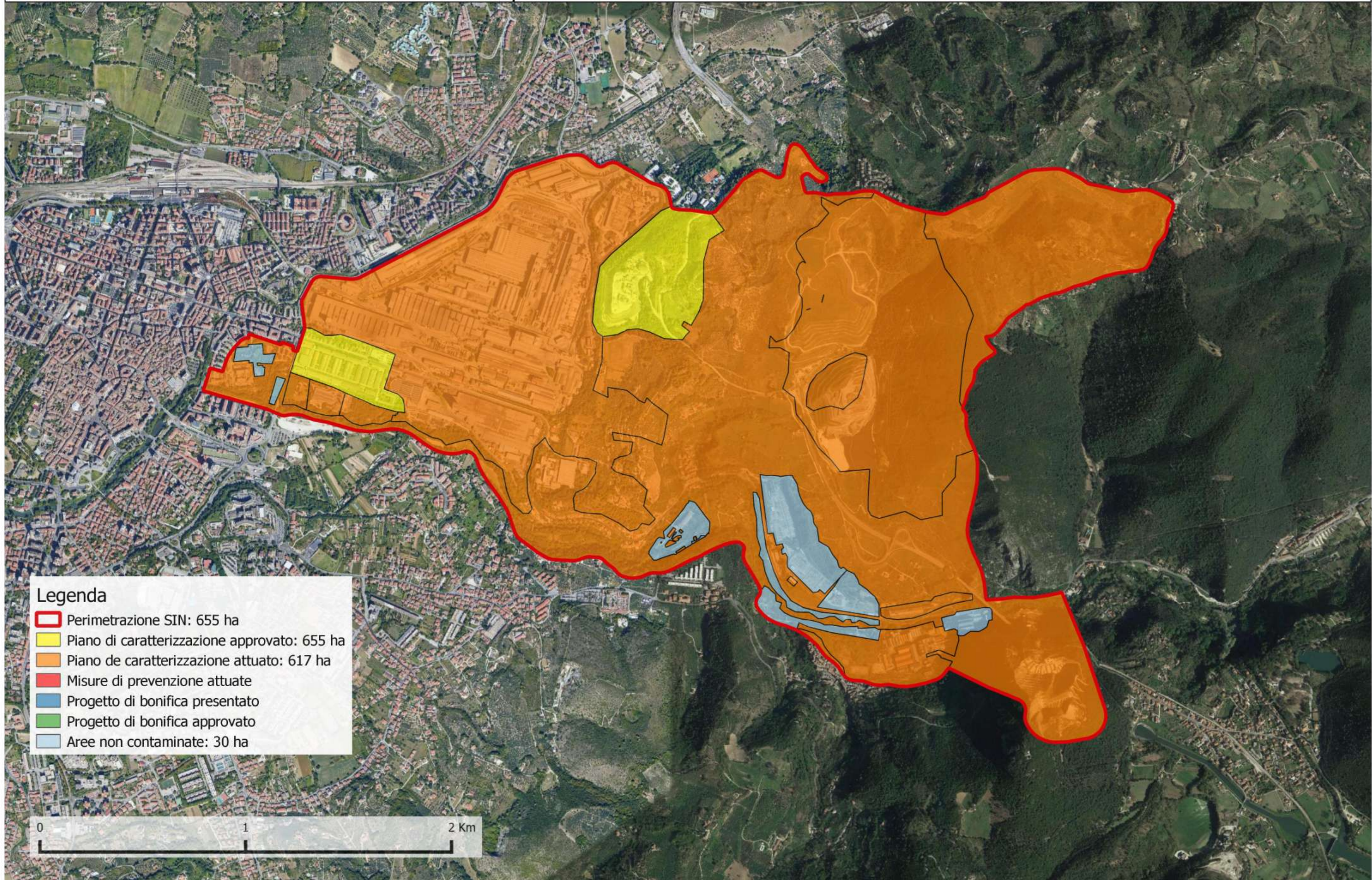
Legenda

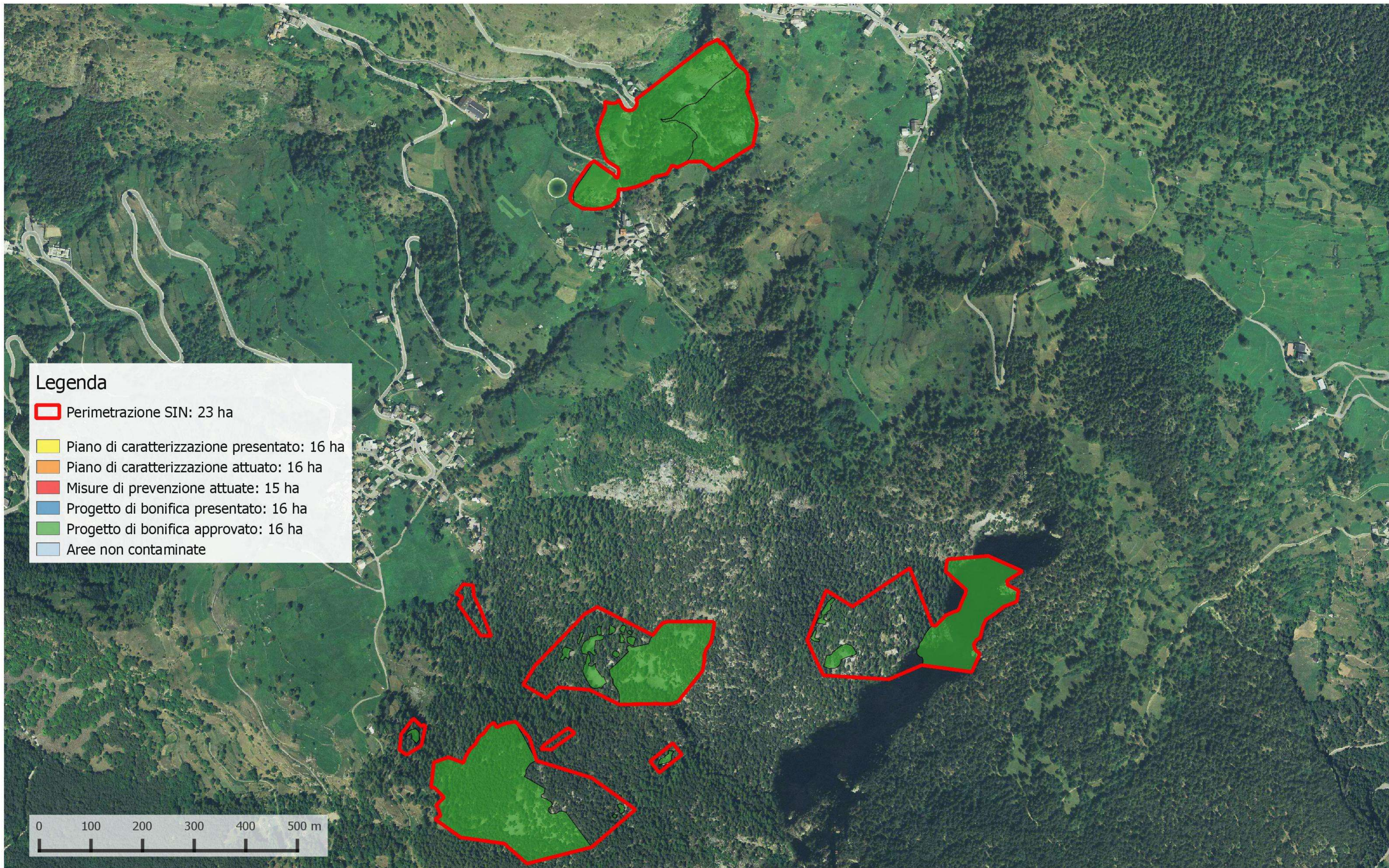
- ▭ Perimetrazione SIN: 206 ha
- ▭ Piano di caratterizzazione presentato: 206 ha
- ▭ Piano di caratterizzazione attuato: 206 ha
- ▭ Misure di prevenzione attuate
- ▭ Progetto di bonifica presentato: 206 ha
- ▭ Progetto di bonifica approvato: 11 ha
- ▭ Aree non contaminate

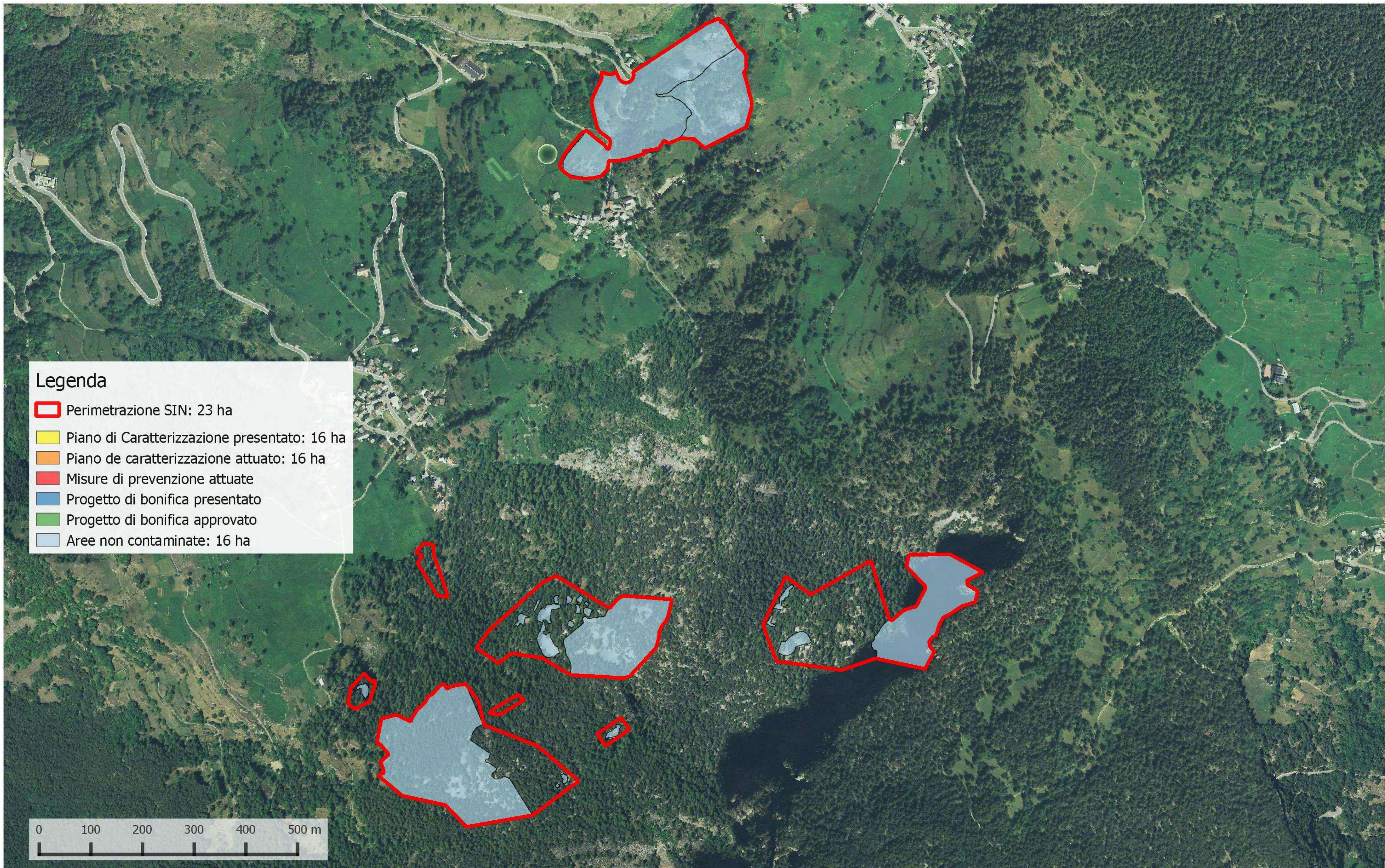

















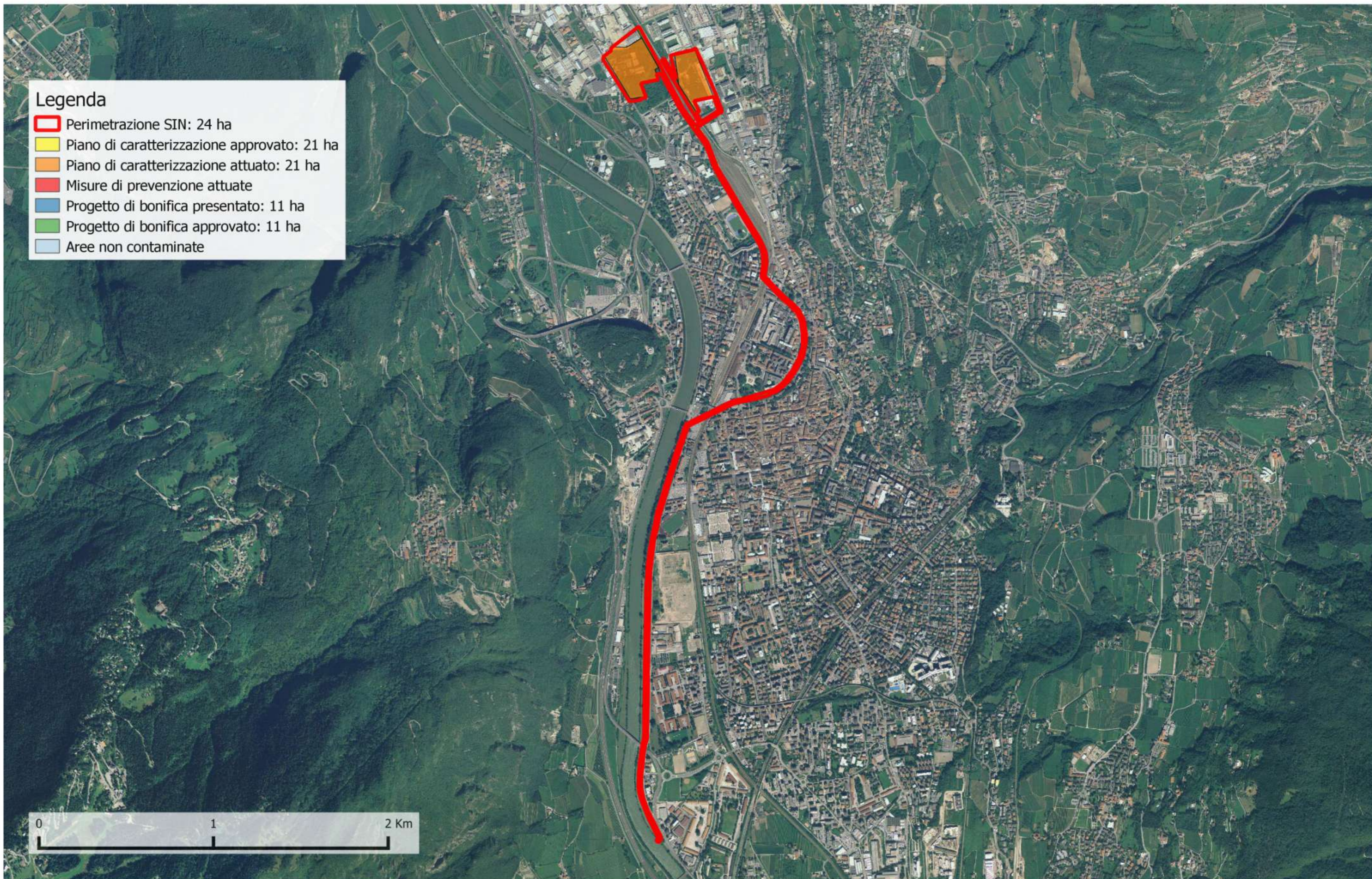




Legenda








-  Perimetrazione SIN: 24 ha
-  Piano di caratterizzazione approvato: 21 ha
-  Piano di caratterizzazione attuato: 21 ha
-  Misure di prevenzione attuate
-  Progetto di bonifica presentato: 11 ha
-  Progetto di bonifica approvato: 11 ha
-  Aree non contaminate

0 1 2 Km

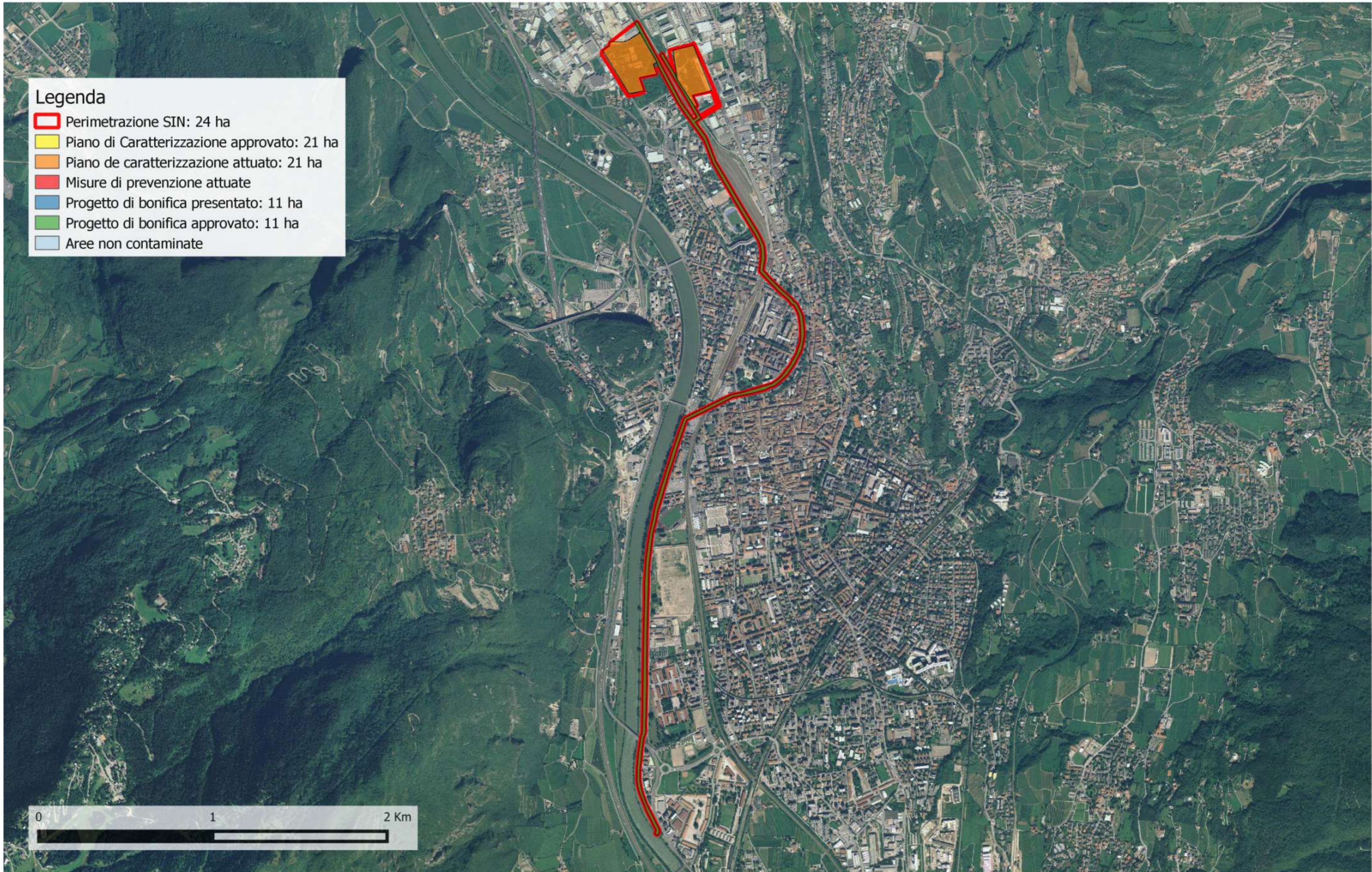


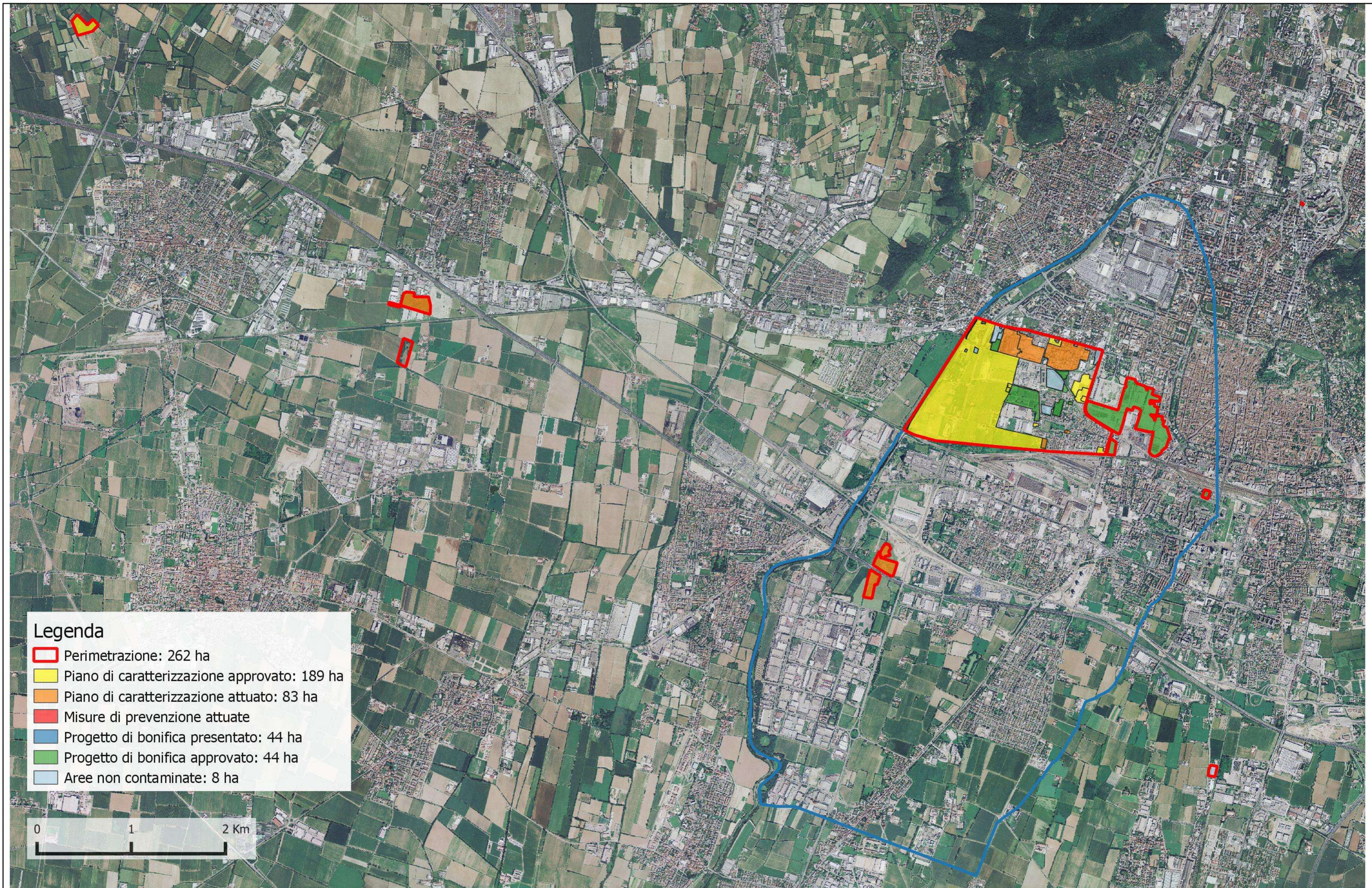


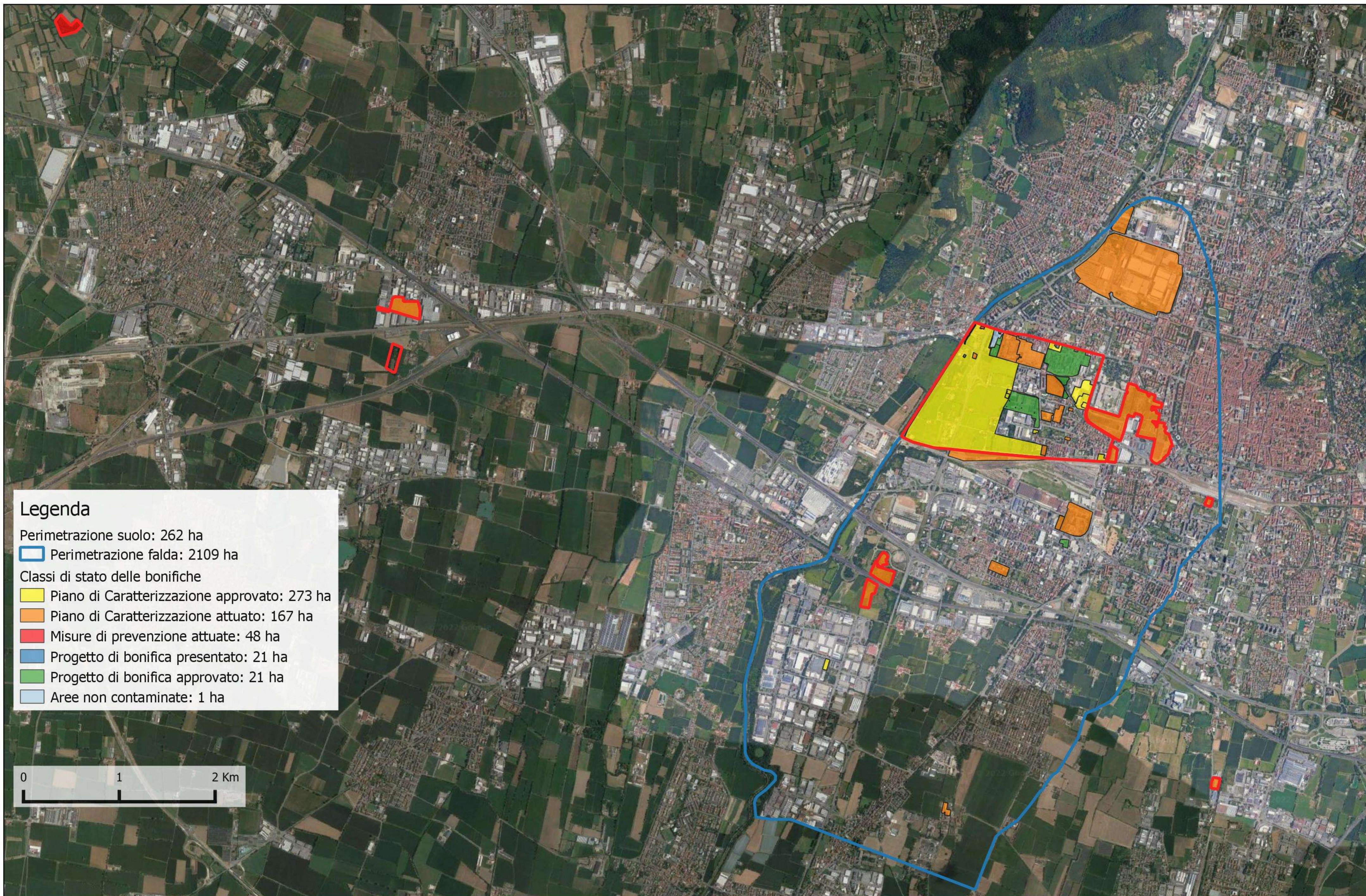
Legenda

-  Perimetrazione SIN: 24 ha
-  Piano di Caratterizzazione approvato: 21 ha
-  Piano de caratterizzazione attuato: 21 ha
-  Misure di prevenzione attuate
-  Progetto di bonifica presentato: 11 ha
-  Progetto di bonifica approvato: 11 ha
-  Aree non contaminate

0 1 2 Km



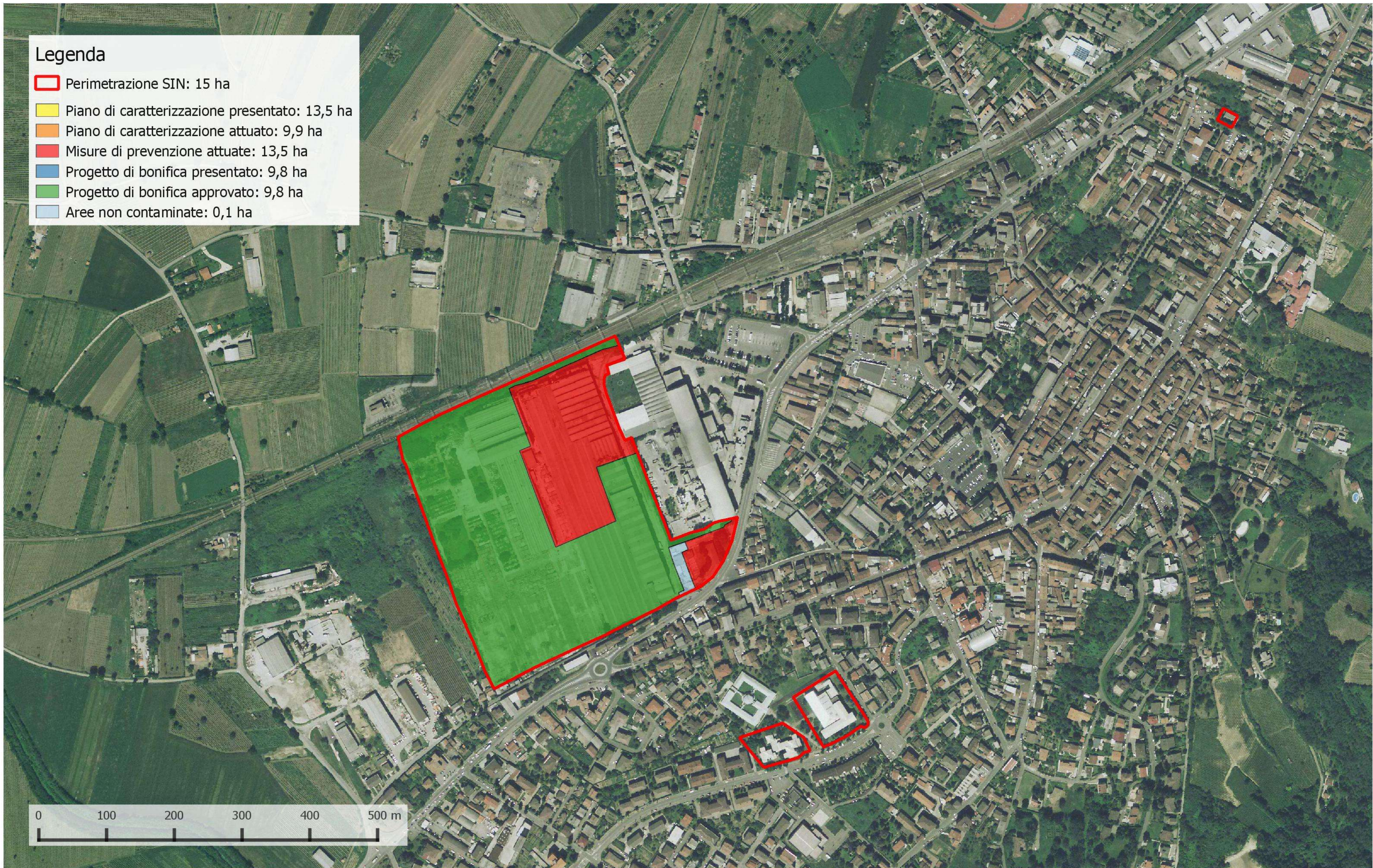






Legenda

- ▭ Perimetrazione SIN: 15 ha
- Piano di caratterizzazione presentato: 13,5 ha
- Piano di caratterizzazione attuato: 9,9 ha
- Misure di prevenzione attuate: 13,5 ha
- Progetto di bonifica presentato: 9,8 ha
- Progetto di bonifica approvato: 9,8 ha
- Aree non contaminate: 0,1 ha

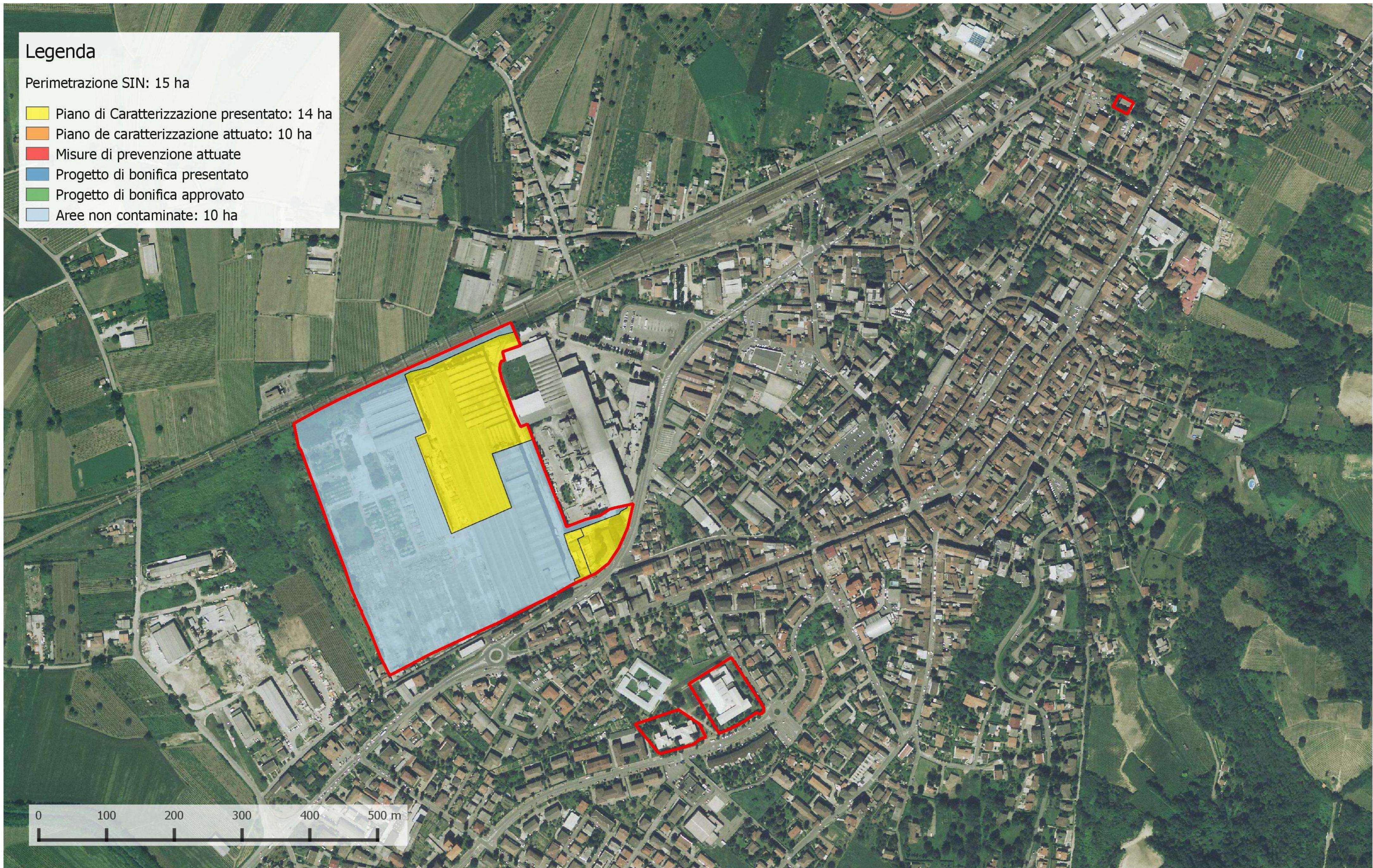


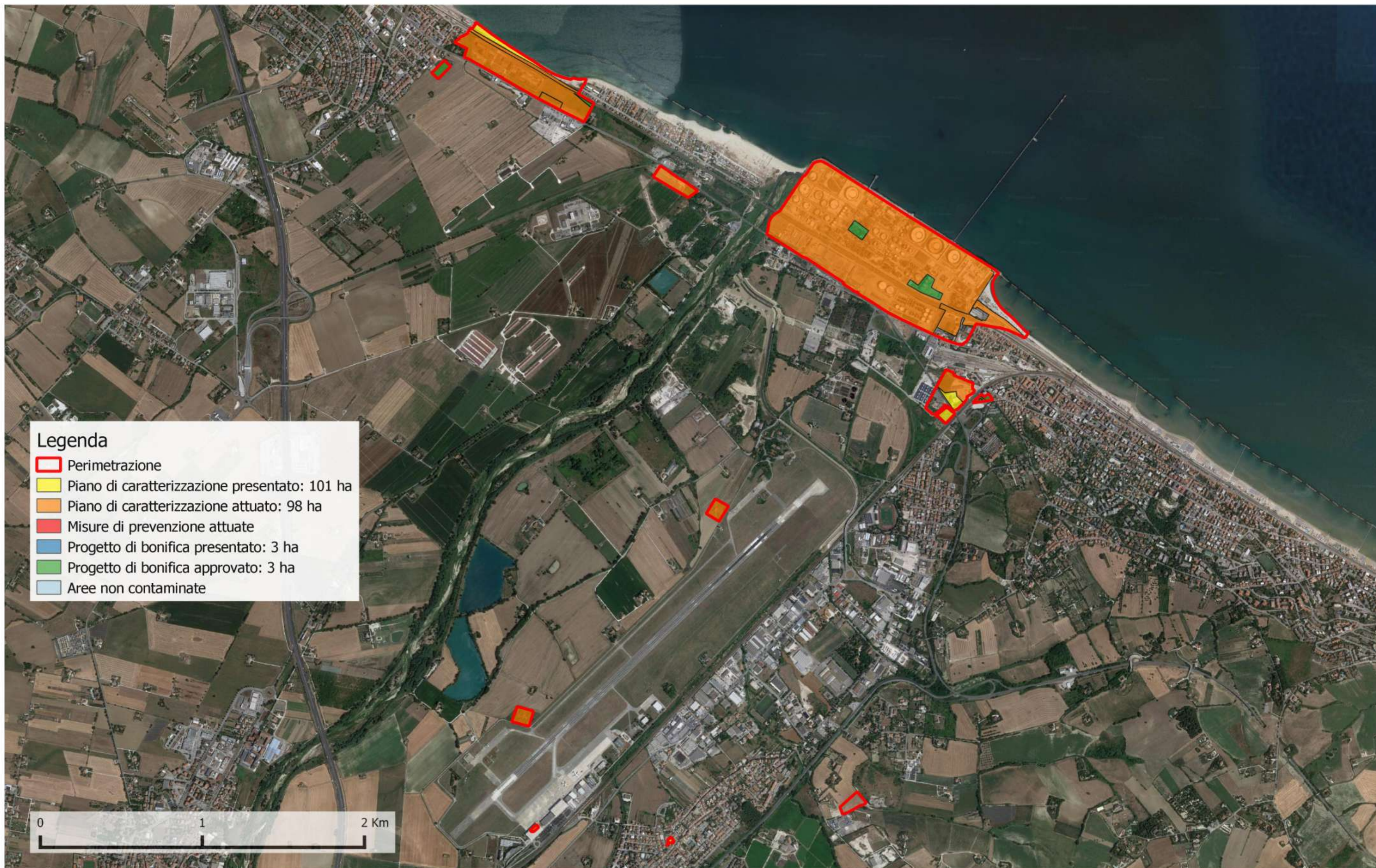


Legenda

Perimetrazione SIN: 15 ha

- Piano di Caratterizzazione presentato: 14 ha
- Piano de caratterizzazione attuato: 10 ha
- Misure di prevenzione attuate
- Progetto di bonifica presentato
- Progetto di bonifica approvato
- Aree non contaminate: 10 ha










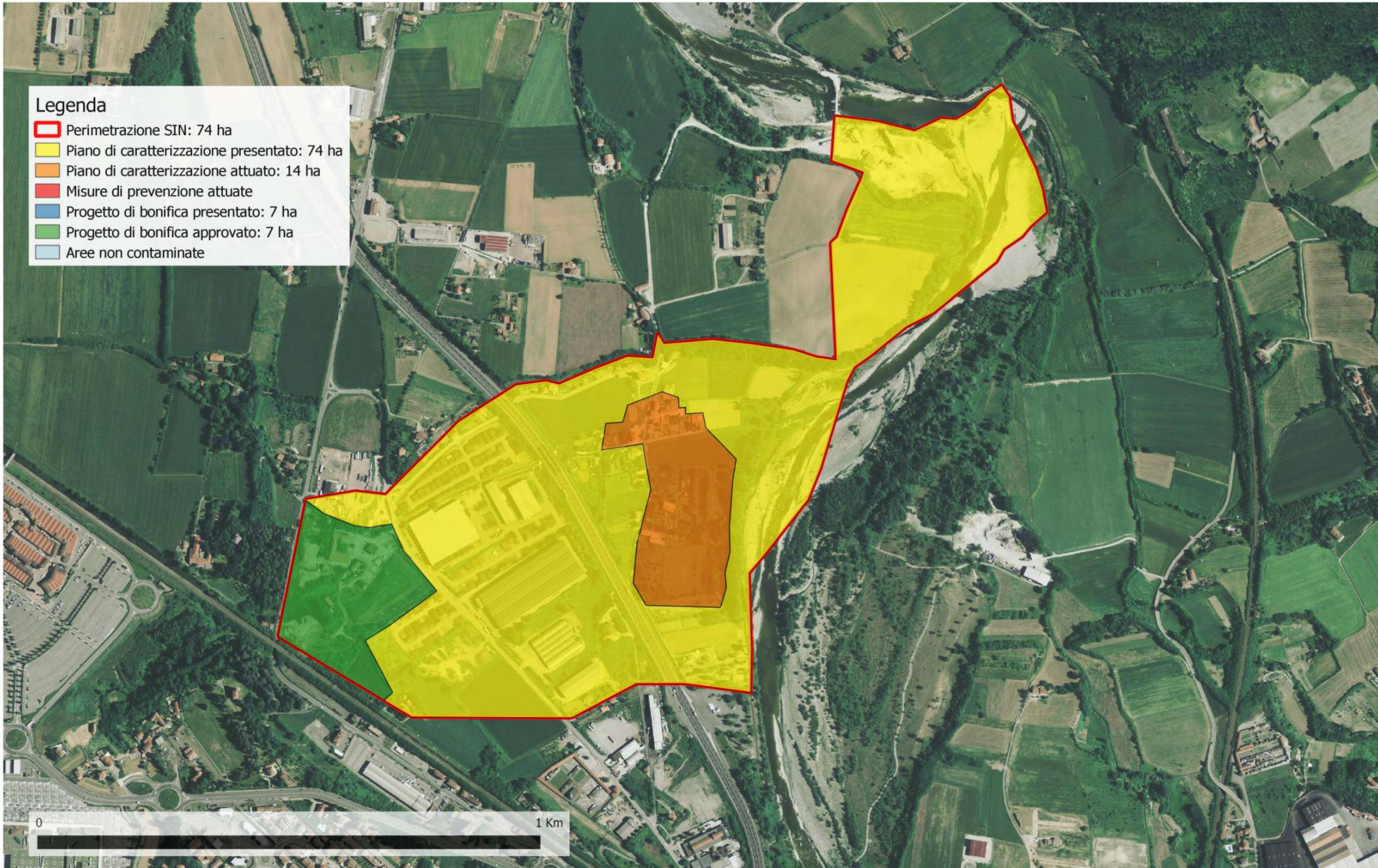













Legenda

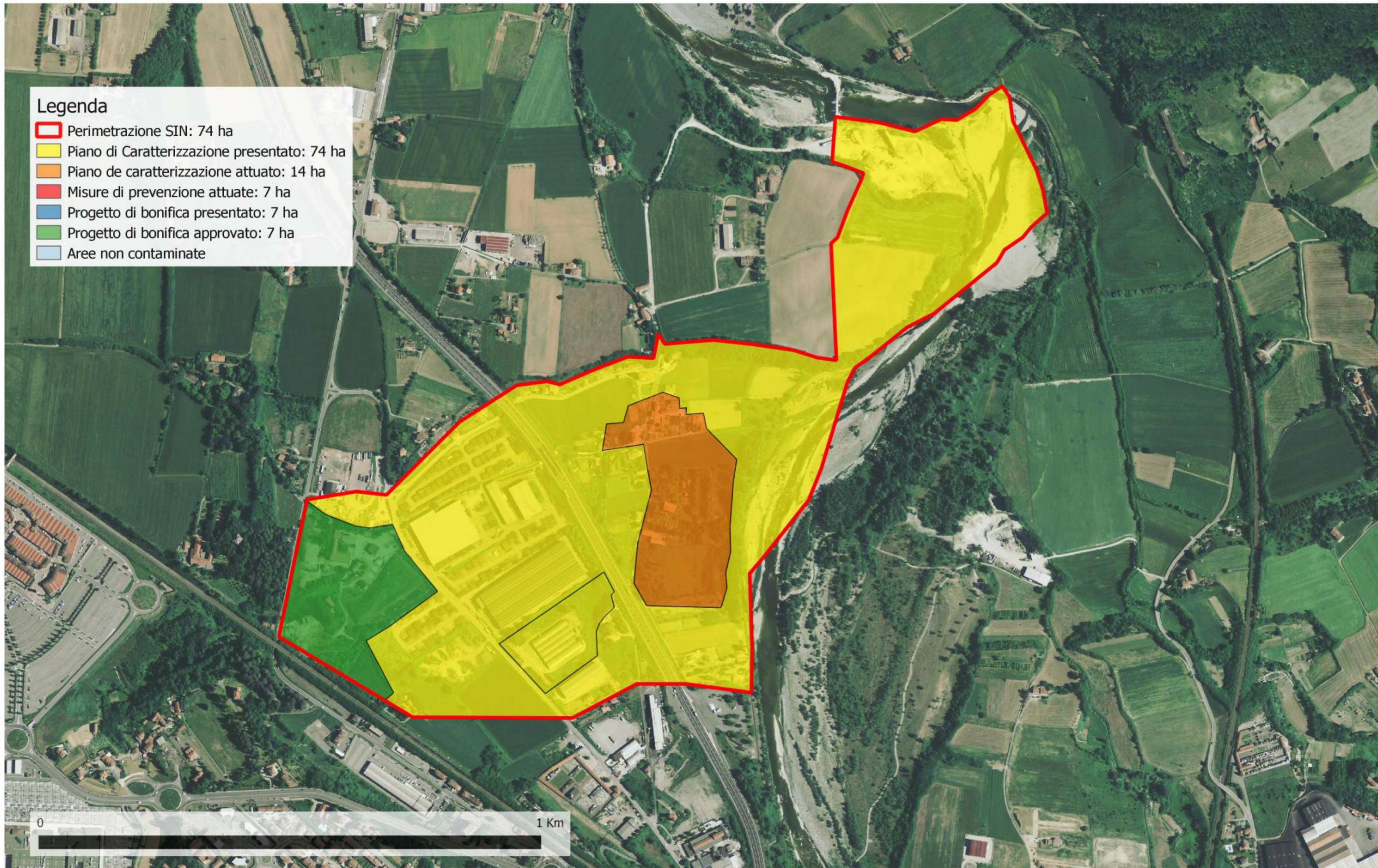
-  Perimetrazione SIN: 74 ha
-  Piano di caratterizzazione presentato: 74 ha
-  Piano di caratterizzazione attuato: 14 ha
-  Misure di prevenzione attuate
-  Progetto di bonifica presentato: 7 ha
-  Progetto di bonifica approvato: 7 ha
-  Aree non contaminate












Legenda

-  Perimetrazione SIN: 74 ha
-  Piano di Caratterizzazione presentato: 74 ha
-  Piano de caratterizzazione attuato: 14 ha
-  Misure di prevenzione attuate: 7 ha
-  Progetto di bonifica presentato: 7 ha
-  Progetto di bonifica approvato: 7 ha
-  Aree non contaminate

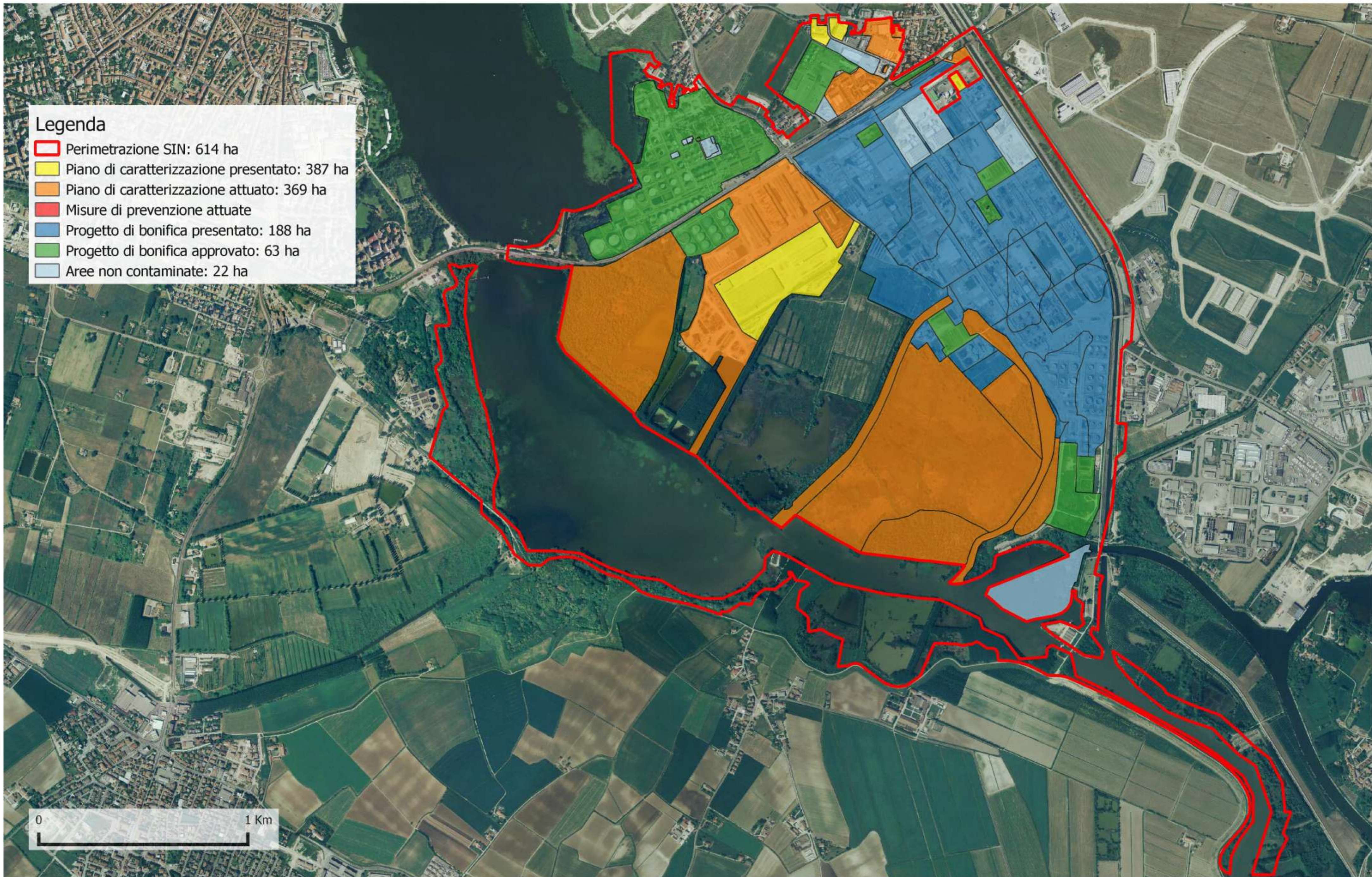




Legenda








-  Perimetrazione SIN: 614 ha
-  Piano di caratterizzazione presentato: 387 ha
-  Piano di caratterizzazione attuato: 369 ha
-  Misure di prevenzione attuate
-  Progetto di bonifica presentato: 188 ha
-  Progetto di bonifica approvato: 63 ha
-  Aree non contaminate: 22 ha

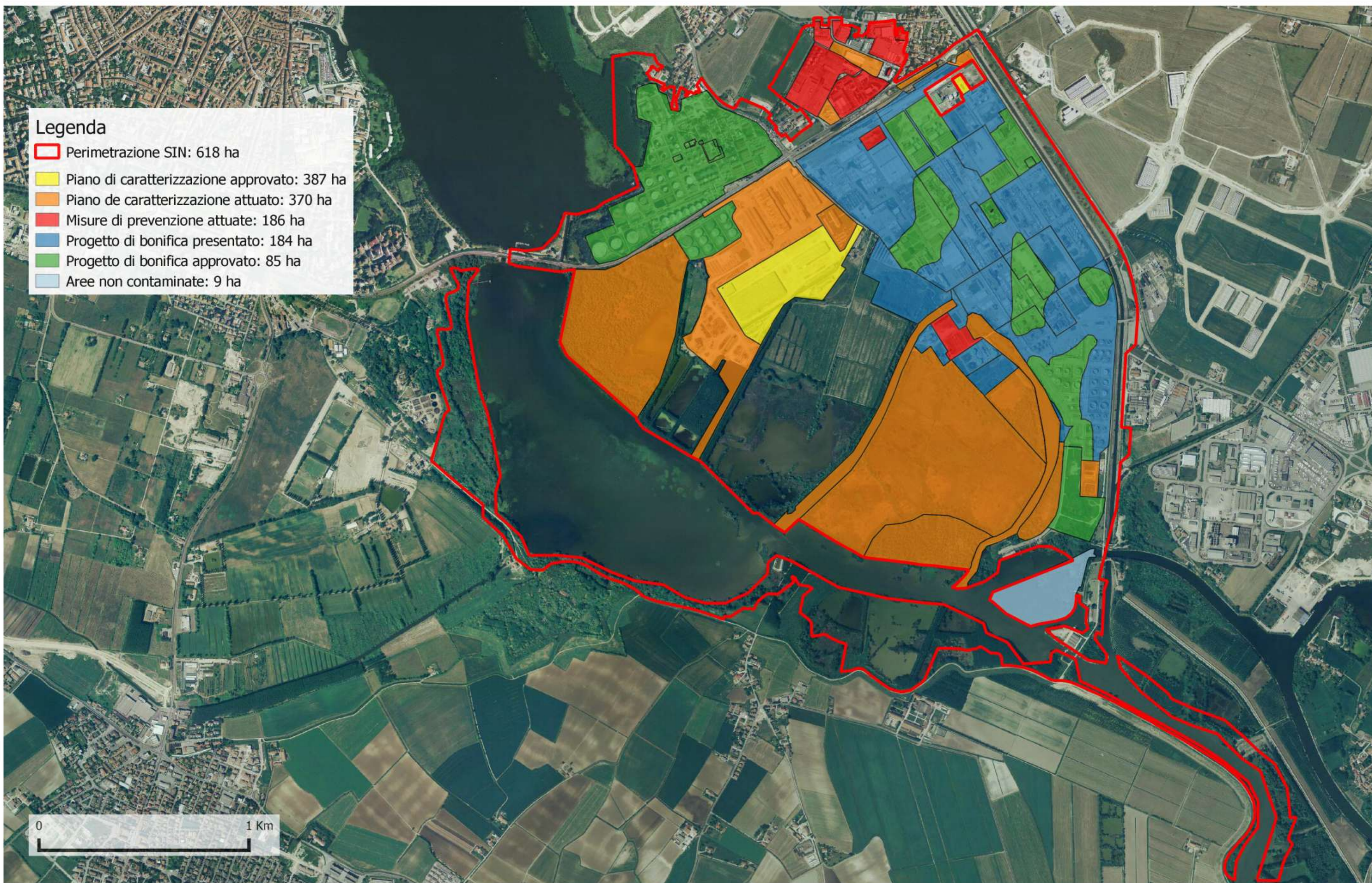
0 1 Km





Legenda

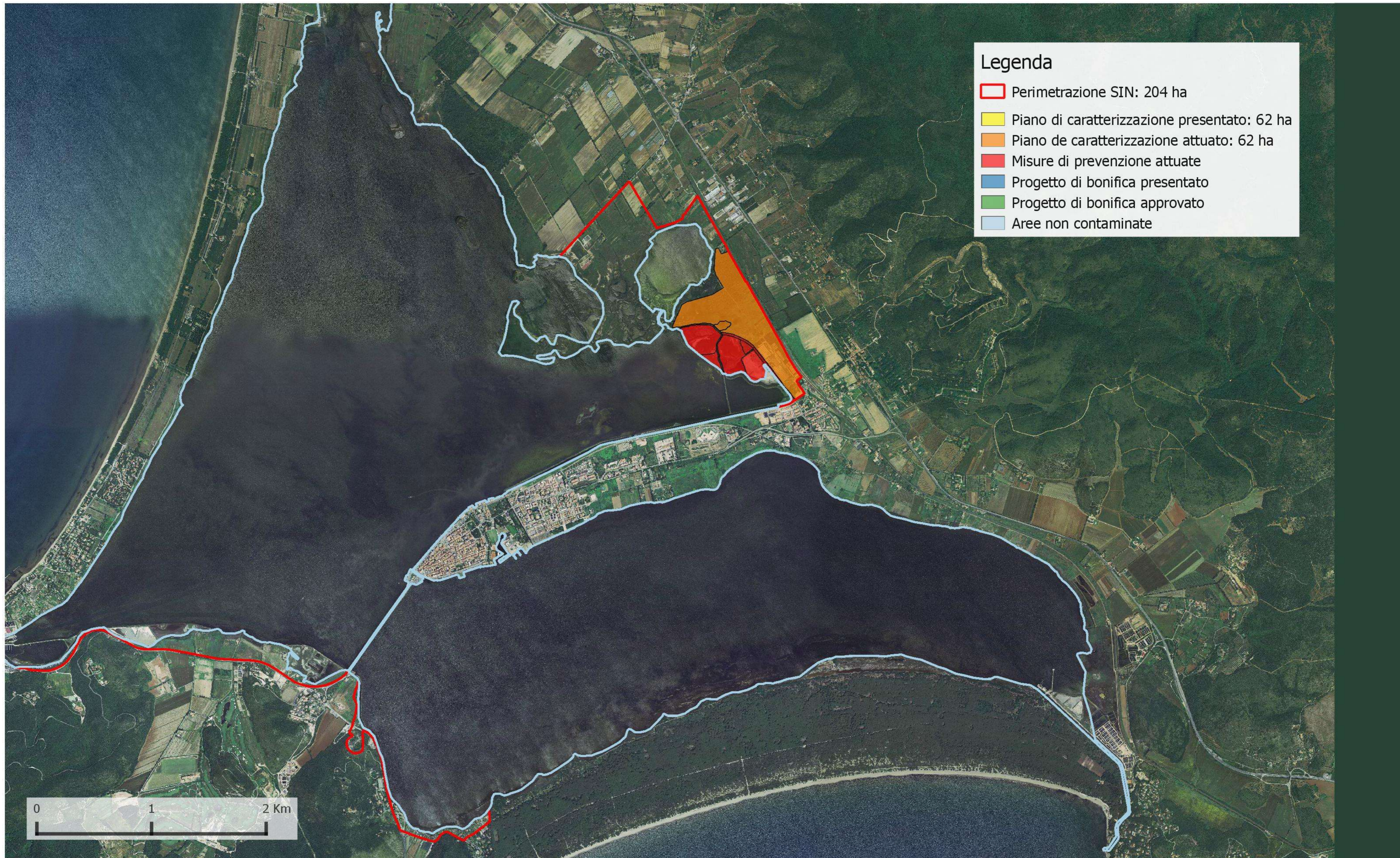
-  Perimetrazione SIN: 618 ha
-  Piano di caratterizzazione approvato: 387 ha
-  Piano de caratterizzazione attuato: 370 ha
-  Misure di prevenzione attuate: 186 ha
-  Progetto di bonifica presentato: 184 ha
-  Progetto di bonifica approvato: 85 ha
-  Aree non contaminate: 9 ha





Sito di Interesse Nazionale di: Orbetello

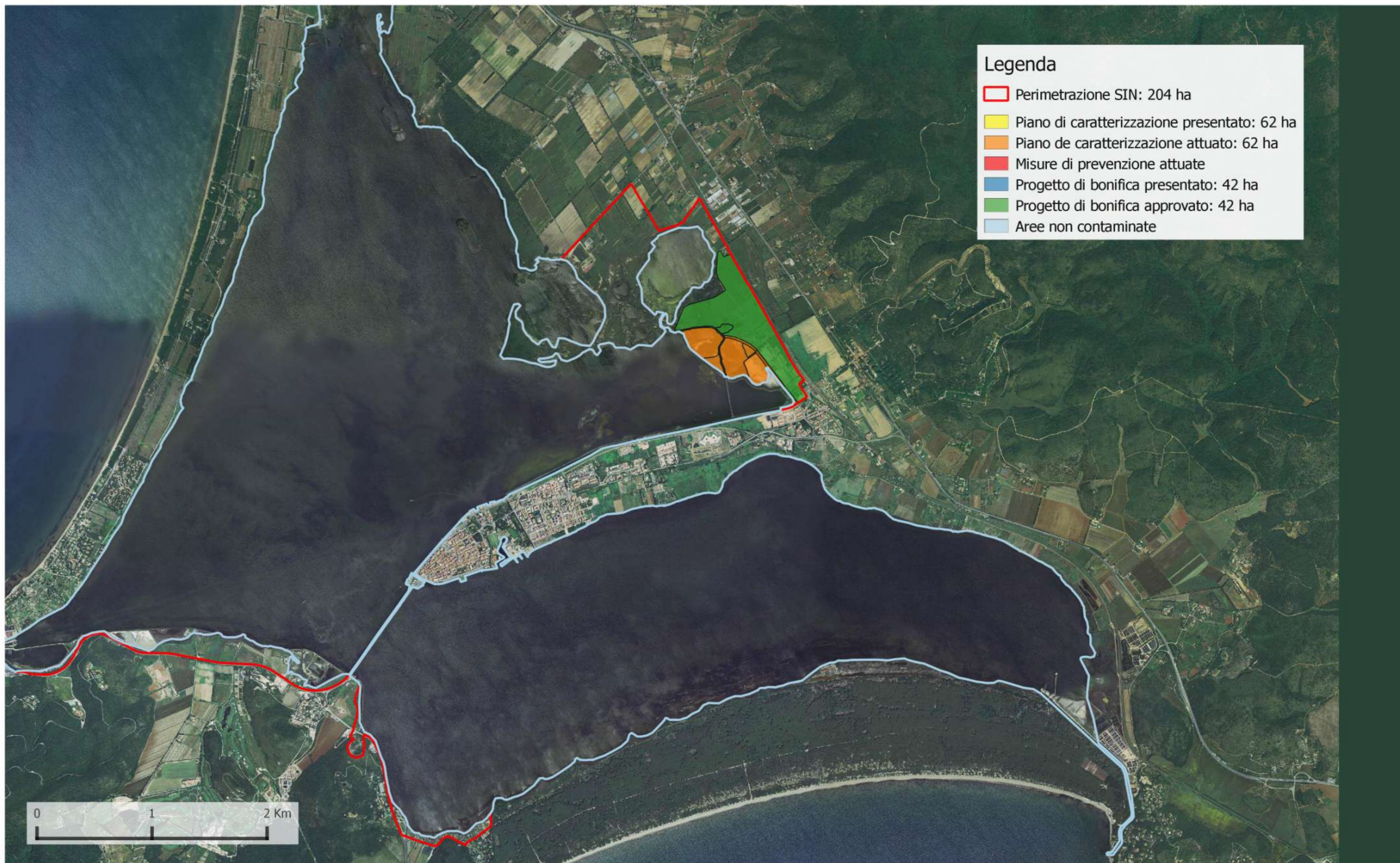
Stato delle procedure per la bonifica dei terreni - Giugno 2022





Sito di Interesse Nazionale di: Orbetello

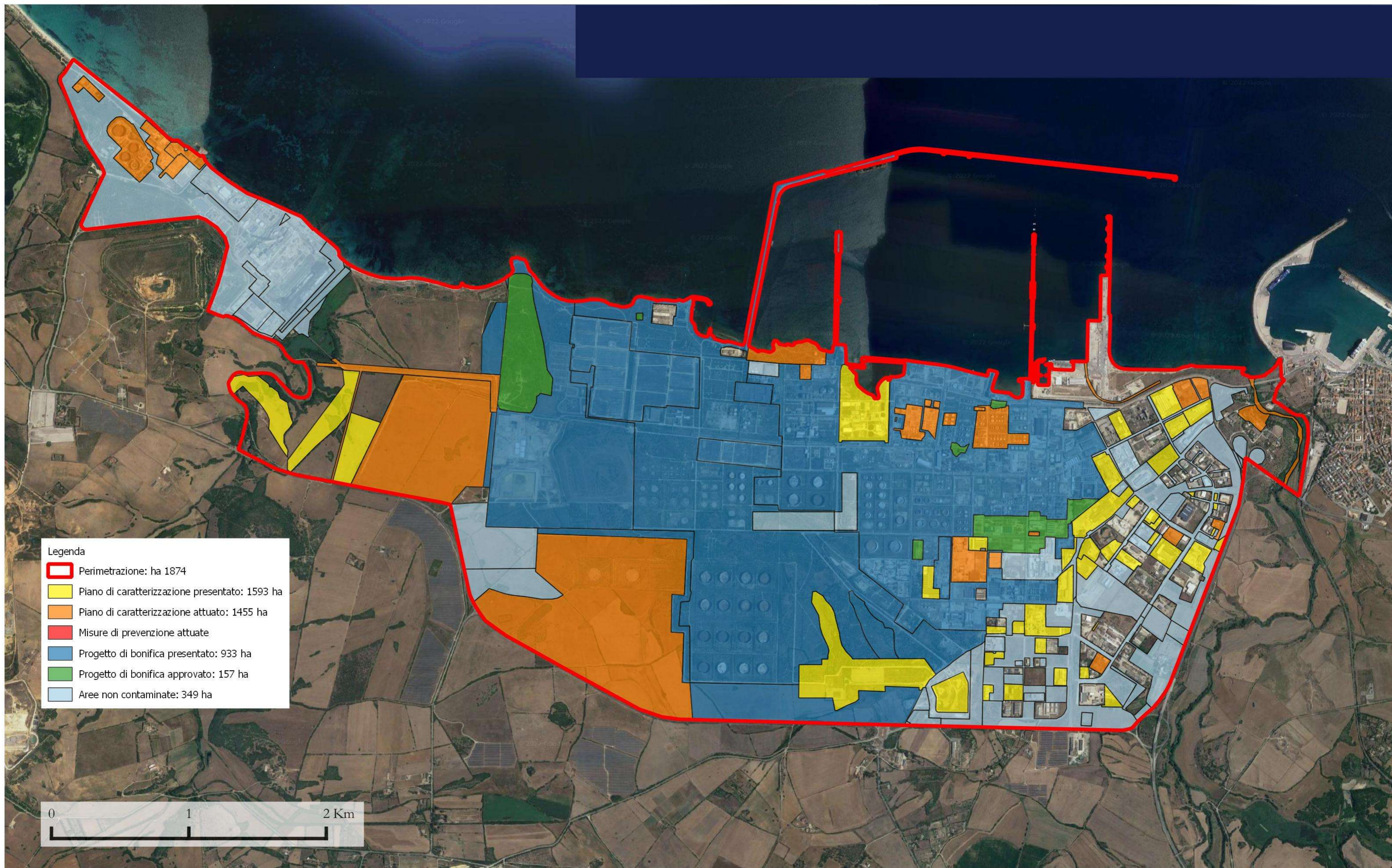
Stato delle procedure per la bonifica della falda - Giugno 2022





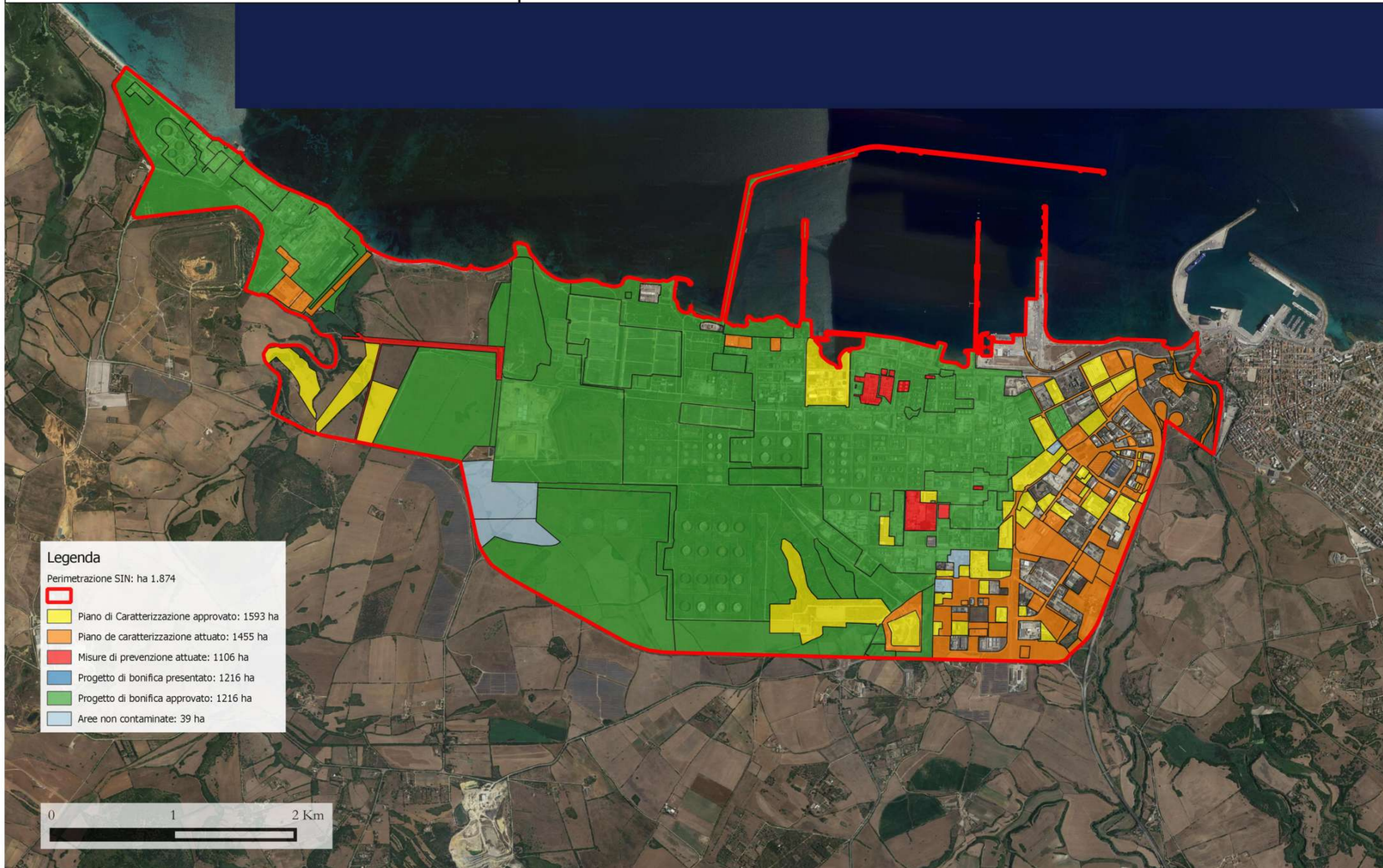
Sito di Interesse Nazionale di: Porto Torres

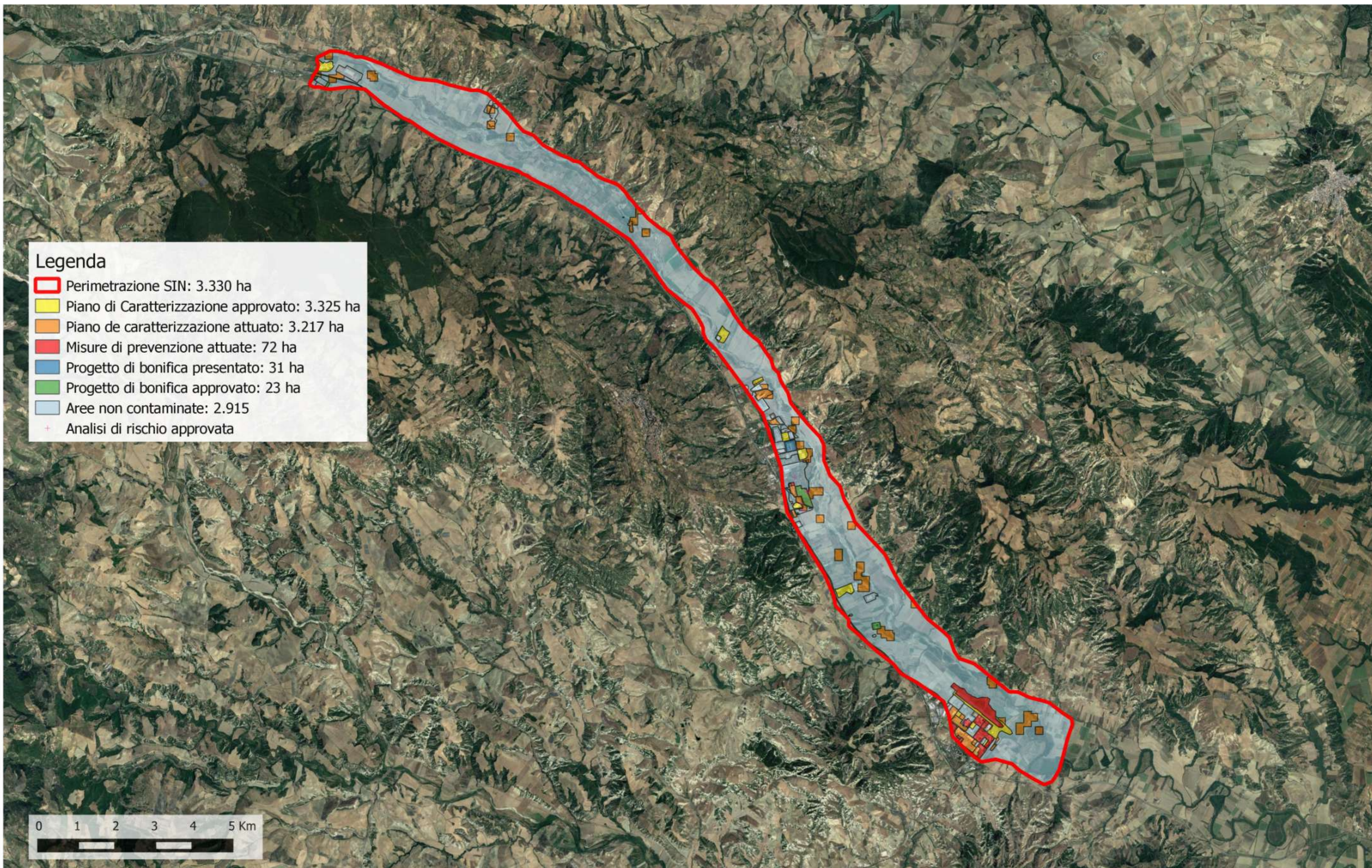
Stato delle procedure per la bonifica dei terreni - Giugno 2022

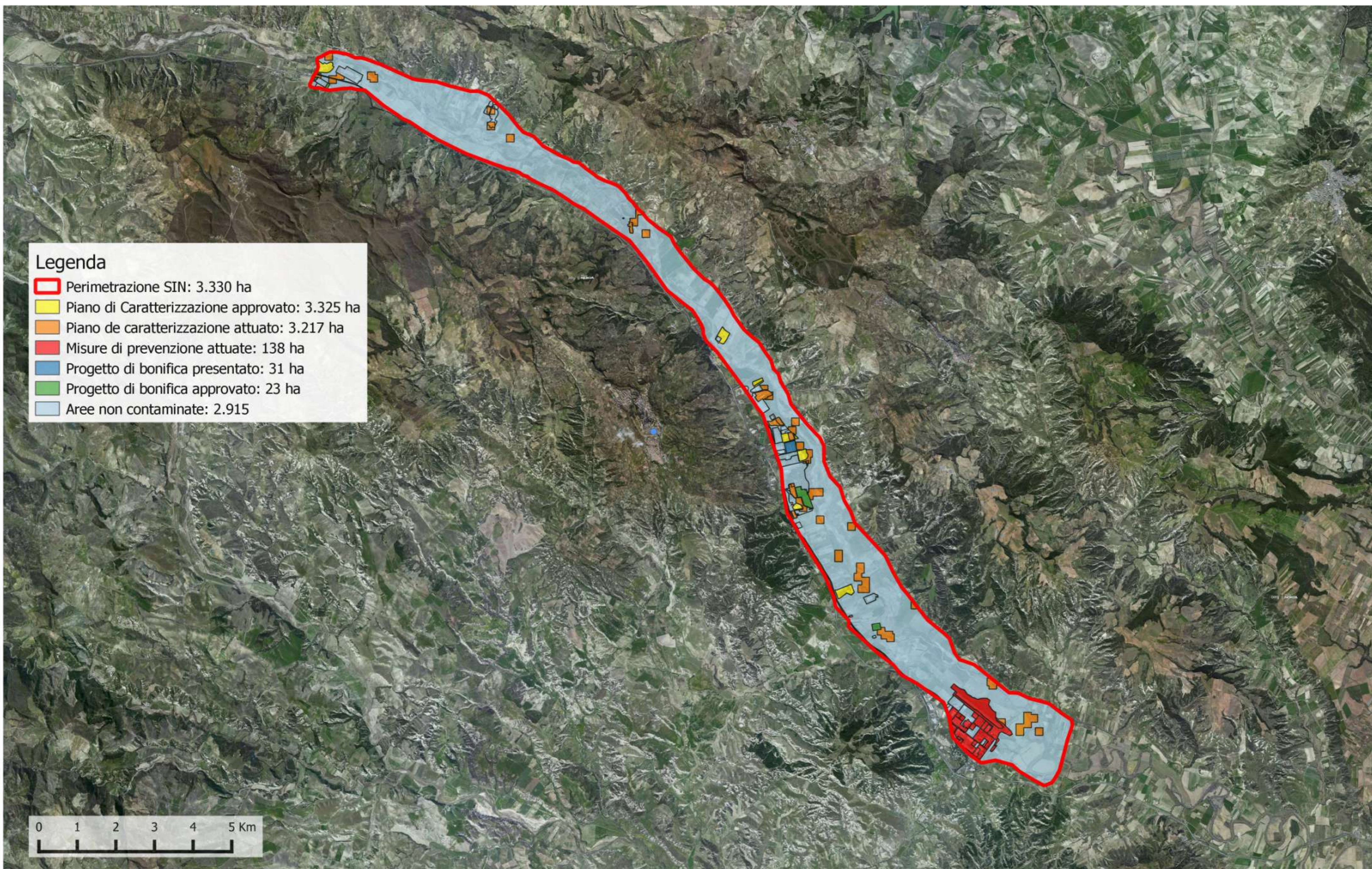


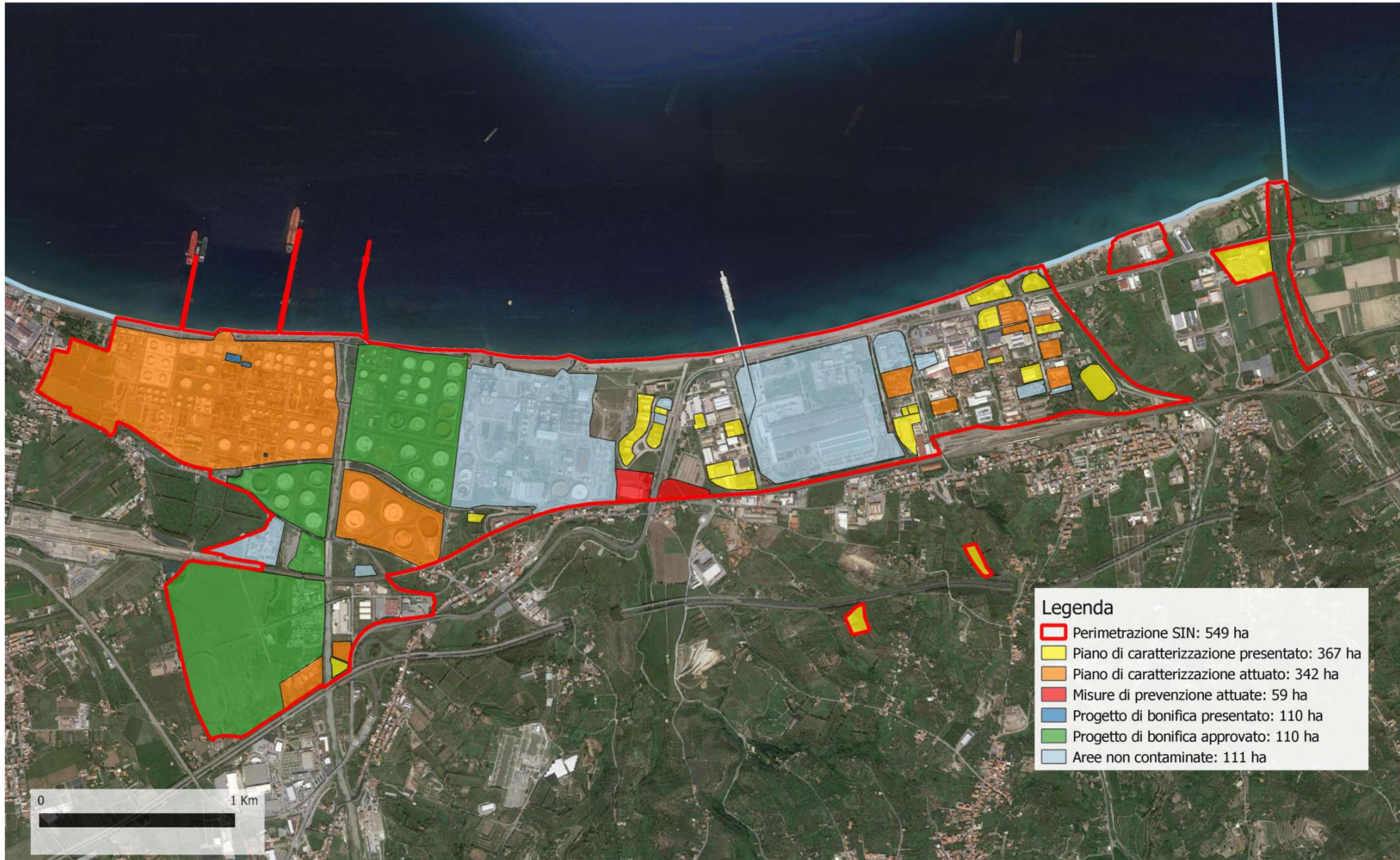


Sito di Interesse Nazionale di: Porto Torres Stato delle procedure per la bonifica della falda - Giugno 2022





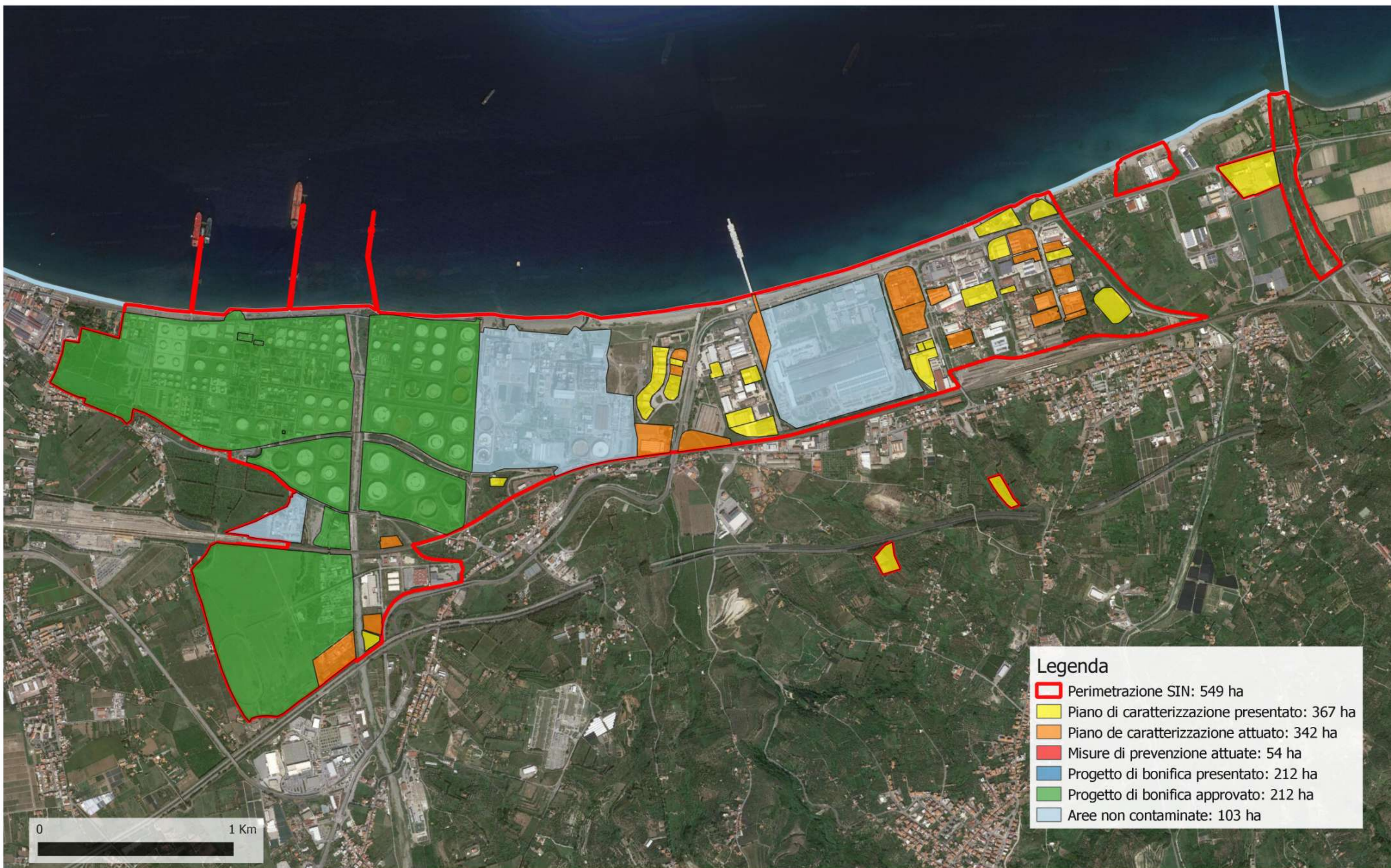






Sito di Interesse Nazionale di: Milazzo

Stato delle procedure per la bonifica della falda - Maggio 2022





Sito di Interesse Nazionale di: Bussi sul Tirino

Stato delle procedure di bonifica dei terreni - Giugno 2022

