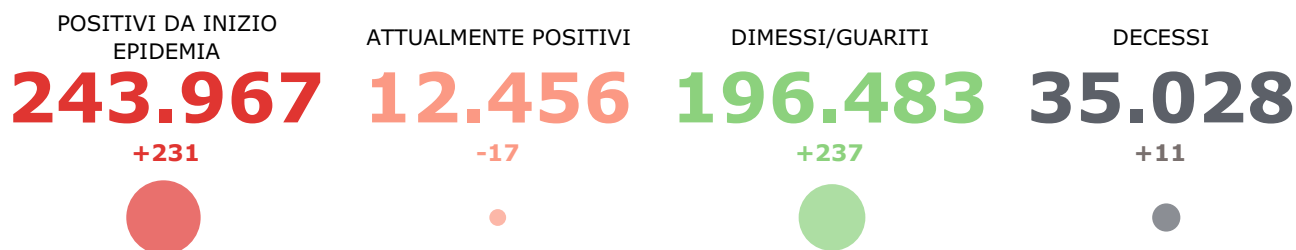




# COVID-19 Italia I dati, le mappe

Dato aggiornato **venerdì 17 luglio 2020 17:00**. Variazioni rispetto al giorno precedente.



## La mappa del contagio

Dati sui **contagiati** aggregati per provincia, **decessi** per regione

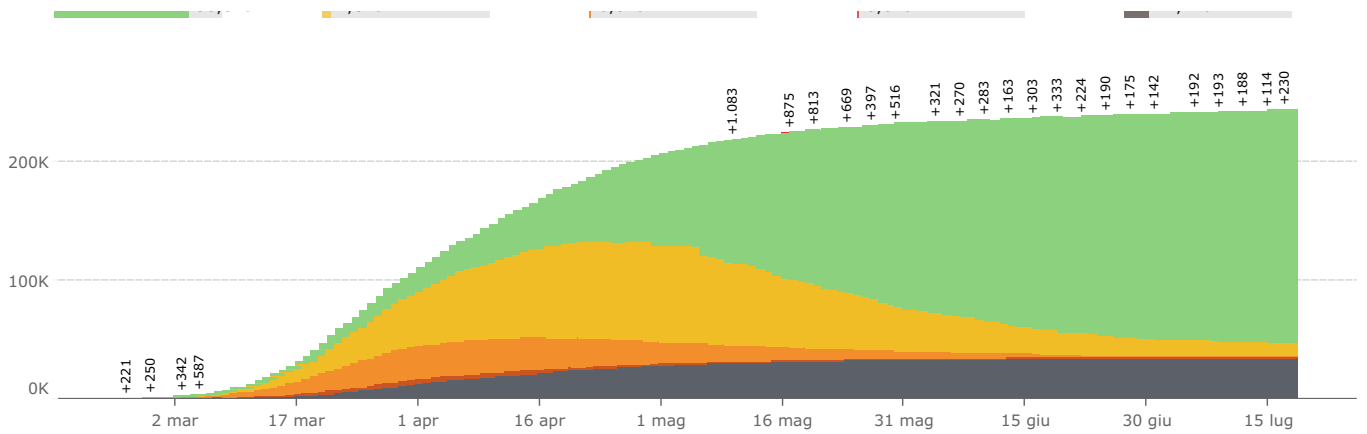


## L'andamento del contagio, regione per regione

Seleziona Regione  
Tutti

Dati sugli attualmente positivi, ripartiti per gravità del decorso

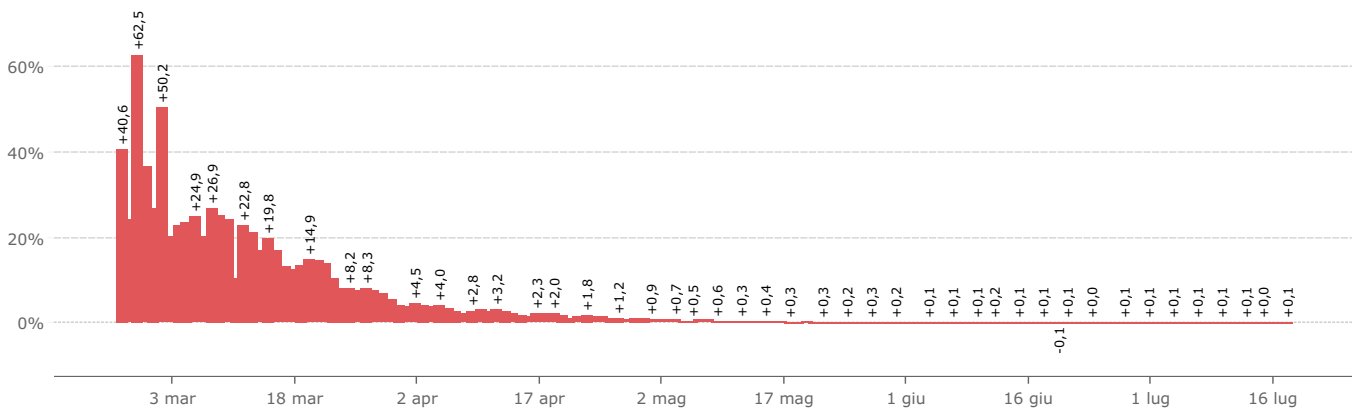




## L'incremento dei nuovi contagi

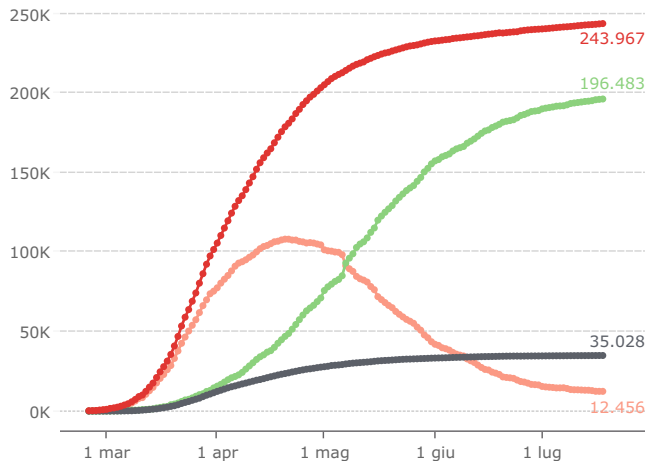
Incremento percentuale dei **Casi totali**. Dati da inizio epidemia

Seleziona Regione  
Tutti



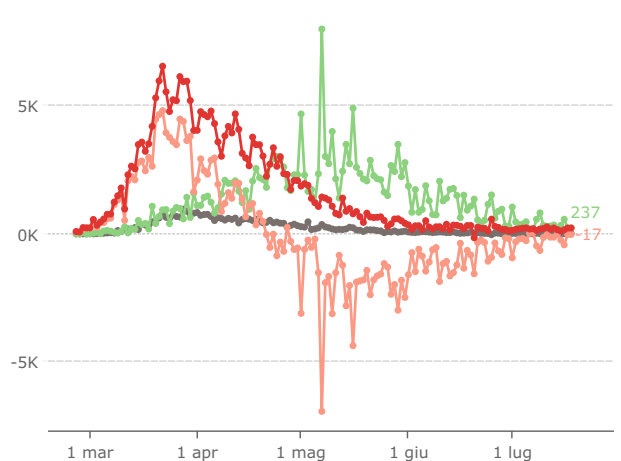
## Il trend cumulato

**Casi totali** e **attualmente positivi**  
Dati cumulati da inizio epidemia



## Il trend giornaliero

**Casi totali** e **attualmente positivi**  
Dati giornalieri da inizio epidemia



## Tamponi e nuovi contagi giornalieri

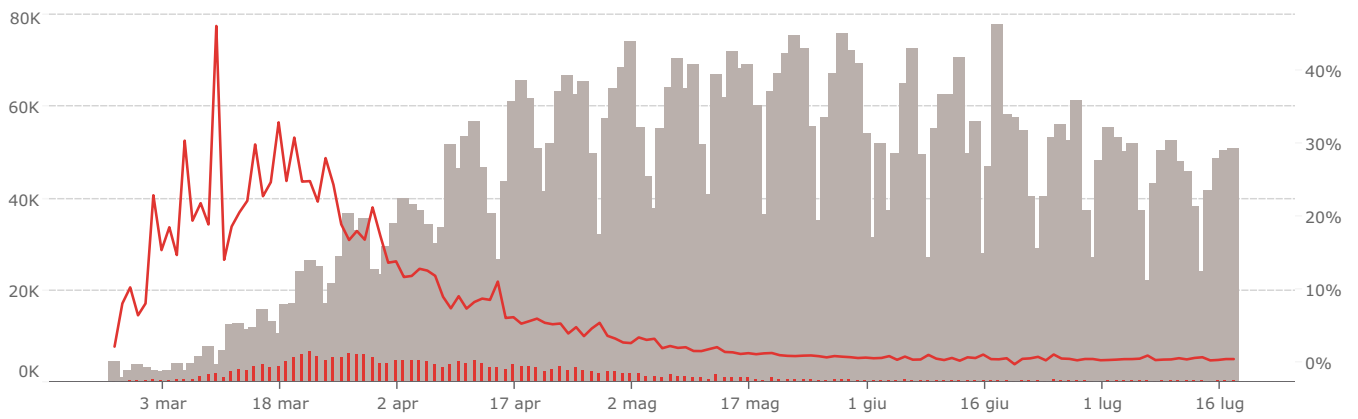
Dati sui **tamponi** effettuati e i **nuovi positivi** giornalieri  
Dato assoluto e percentuale nuovi positivi

Seleziona Regione  
Tutti

TAMPONI EFFETTUATI  
**6.154.259**  
+50.767

POSITIVI DA INIZIO EPIDEMIA  
**243.967**  
+231

% POSITIVI SU TAMPONI EFFETTUATI  
**4,0%**  
+0.0%



## Variazione giornaliera del contagio

Totale dei casi al **17/07/2020 17:00:00** rispetto al giorno precedente con indicazione di **crescita** o di **crescita 0**



© 2020 Mapbox © OpenStreetMap



## Il dettaglio per regione e provincia

Seleziona Regione  
All

Dati aggregati per regione. L'ordine in elenco è relativo al numero dei contagi.  
A livello provinciale disponibile solo il dato dei contagi, senza ripartizione per gravità ..

	TOTALE CONTAGI	Δ GIORNALIERO	GUARITI/DIMESSI	DECESSI	STATO CURE POSITIVI
<b>TOTALE ITALIA</b>	<b>243.967</b>	<b>+231</b>	<b>196.483</b>	<b>35.028</b>	
Lombardia	95.371	+55	71.172	16.778	
Piemonte	31.530	+8	26.555	4.119	
Emilia-Romagna	29.087	+52	23.586	4.273	
Veneto	19.535	+55	16.976	2.047	

verreto	19.525	+35	10.970	2.047	
Toscana	10.356	+6	8.909	1.129	
Liguria	10.052	+2	8.301	1.565	
Lazio	8.399	+14	6.698	849	
P.A. Bolzano e P.A. Trento	7.563	+4	6.749	697	
Marche	6.809	+3	5.667	987	
Campania	4.803	+12	4.098	433	
Puglia	4.547	+5	3.929	548	
Friuli Venezia Giulia	3.346	+3	2.905	345	
Abruzzo	3.334	+1	2.747	468	
Sicilia	3.136	+4	2.695	283	
Umbria	1.454	+2	1.362	80	
Sardegna	1.377	+0	1.233	134	
Calabria	1.231	+5	1.065	97	
Valle d'Aosta	1.196	+0	1.048	146	
Molise	446	+0	415	23	
Basilicata	405	+0	373	27	



Dati: **Dipartimento Protezione Civile**

Dataviz by **@FilMastroianni**

The  
**Information Lab**  
TABLEAU SOUTH EUROPE PARTNER OF THE YEAR 2019